

5. USPOSTAVA I VOĐENJE INFORMACIJSKOG SUSTAVA PROSTORNOG UREĐENJA (ISPU) ZAGREBAČKE ŽUPANIJE

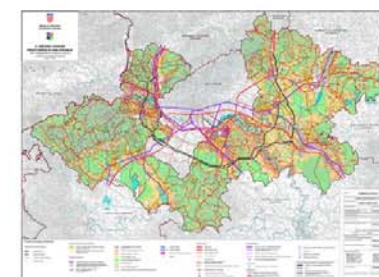
- Implementacija Prostornog plana Zagrebačke županije u GIS, uključivo izmjene i dopune (2004.-2012.) i WEB GIS aplikacija (2012.)
- Implementacija 34 prostorna plana uređenja gradova i općina u GIS i izrada Jedinstvene baze za izradu prostornih analiza (2004.-2008.)
- Kontinuirana implementacija više od 70 izmjena i dopuna prostornih planova uređenja u GIS (2004.-2017.)
- Priprema i obrada Prostornog plana Zagrebačke županije i prostornih planova iz nadležnosti JLS (PPUO/G, GUP, UPU, DPU) za Geoportal RH – dostupno na stranicama Ministarstva (ISPU-2013. - 2017.)
- Izrada Registra prostornih planova Zagrebačke županije, ažuriranje i objava podataka na WEB GIS PREGLEDNIKU PROSTORNIH PLANOVA na internetskim stranicama Zavoda www.zpuzz.hr (2014. - 2017.)
- Izrada aplikacije WEB GIS 20 PERSPEKTIVNIH PODUZETNIČKIH ZONA na prostornim planovima i objava na www.zpuzz.hr (2016.)

6. STRUČNA SURADNJA U IZRADI STUDIJA I STRUČNIH PODLOGA ŽUPANIJSKE RAZINE

- Izrada Županijskog programa aktivnosti i mjera za unaprjeđenje stanja prostora i okoliša lokacija naseljenih Romima za Zagrebačku županiju (2006.)
- Suradnja u izradi brošure Zaštićene prirodne vrijednosti na području Zagrebačke županije (2004.)
- Suradnja u izradi stručnih podloga i studija iz područja sociologije, demografije, pedologije, hidrogeologije, zaštite kulturne i prirodne baštine, zaštite okoliša, razvoja prometne i komunalne infrastrukture, gospodarenja otpadom i dr. (1998. – 2017.)
- Sudjelovanje u povjerenstvima za procjenu utjecaja na okoliš brojnih zahvata na području Županije (1999.-2017.)
- Sudjelovanje u izradi Županijske razvojne strategije Zagrebačke županije 2014. – 2020. (2014.-2017.)

7. STRUČNA SURADNJA U IZRADI PROPISA, PROSTORNIH PLANOVA, STUDIJA I STRUČNIH PODLOGA DRŽAVNE RAZINE

- Suradnja u izradi propisa iz područja prostornog uređenja i gradnje kroz sudjelovanje u radnim tijelima Ministarstva (2008.-2017.)
- Suradnja u izradi Prostornog plana PP Medvednica (2002.-2008.)
- Suradnja u izradi Izmjena i dopuna Strategije i Programa prostornog uređenja RH, Strategije prometnog razvoja RH, Izvješća o stanju u prostoru RH, Strategije prostornog razvitka RH i dr. (2008.-2017.)



STRUČNE REFERENCE

ZAVODA ZA PROSTORNO UREĐENJE
ZAGREBAČKE ŽUPANIJE

Zagreb, rujan 2017.



OSNOVNI PODACI O ZAVODU:

Sjedište: Ulica grada Vukovara 72, 10000 Zagreb
Telefon (centrala): 01 6312 300, Faks: 01 6312 308
E mail: zavod@zpuzz.hr Web: www.zpuzz.hr



OSNIVNJE ZAVODA KAO JAVNE USTANOVE:

Odluka o osnivanju: Županijska skupština Zagrebačke županije
12.12.2007. („Glasnik Zagrebačke županije“, 30/07, 26/09, 15/10, 12/14).
Odluka o početku rada s danom 1.10.2008.: Upravno vijeće Zavoda.
Do tada: Zavod kao upravno tijelo Zagrebačke županije.



ZAKONSKI TEMELJ ZA OSNIVANJE I DJELATNOST:

Zakon o prostornom uređenju i gradnji
(„Narodne novine“, broj 76/07, 38/09, 55/11, 90/11 i 50/12),
Zakon o prostornom uređenju („Narodne novine“, 153/13 i 65/17)

STRUČNI TIM ZAVODA 09. 2017:

Ravnateljica:

Željka Kučinić, dipl.ing.arh. (status ovlašt. arhitekta urbanista)

Zaposlenici Zavoda:

1. **Hrvoje Kujundžić**, dipl.ing.arh. (status ovlašt. arhitekta urbanista)
2. **Ana Sivrić Mihelić**, dipl.ing.arh. (status ovlašt. arhitekta urbanista)
3. **Vitomir Štokić**, dipl.ing.arh. (status ovlašt. arhitekta urbanista)
4. **Suzana Vujčić**, dipl.ing.arh. (status ovlašt. arhitekta urbanista)
5. **Andrea Galić**, dipl.ing.građ., univ. spec. ekoinženjerstva
6. **Roberta Pišpek**, dipl.ing.građ.
7. **Zoran Tonković**, prof. geogr.
8. **Goran Rozga**, univ.spec.oec.
9. **Domagoj Duvančić**, mag.ing.traff., univ.spec.oec.MBA.
10. **Mara Ćuro**, građ.teh.

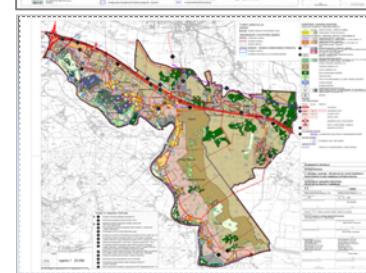
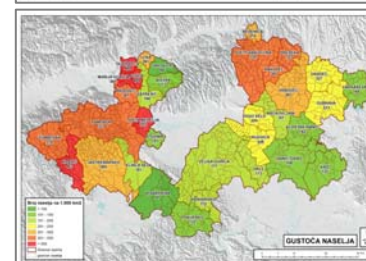
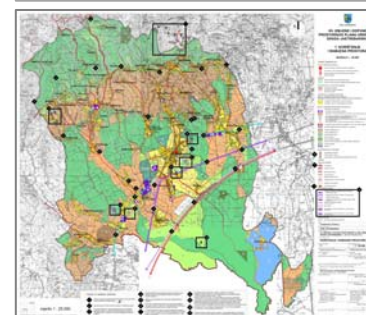
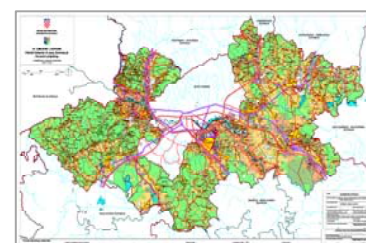
PROGRAMSKA OPREMA ZAVODA:

1. ArcGIS for Desktop Advanced (ArcInfo), CU - 1 licenca,
2. ArcGIS for Desktop Basic (ArcView) - 4 licence,
3. AutoCAD Map 3D 2017, CU - 5 licenci.



IZBOR ZNAČAJNIH PROJEKATA

REALIZIRANIH U ZAVODU OD 1999. – 2017.



1. IZRADA PROSTORNIH PLANOVA DRŽAVNE, ŽUPANIJSKE I LOKALNE RAZINE

- Prostorni plan Zagrebačke županije (2002.)
- I. Izmjene i dopune Prostornog plana Zagrebačke županije (2005.)
- II. Izmjene i dopune Prostornog plana Zagrebačke županije (2007.)
- III. Izmjene i dopune Prostornog plana Zagrebačke županije (2010.)
- IV. Izmjene i dopune Prostornog plana Zagrebačke županije (2011.)
- VI. Izmjene i dopune Prostornog plana Zagrebačke županije (2015.)
- Prostorni plan Črnkovec – Zračna luka Zagreb (2012.)
- Prostorni plan Parka prirode Žumberak – Samoborsko gorje (2014.)
- VII. Izmjene i dopune PPU Grada Jastrebarsko (2014.)
- IV. Izmjene i dopune PPU Općine Dubrava (2014.)
- IV. Izmjene i dopune PPU Općine Rugvica (2014.)
- IV. Izmjene i dopune PPU Općine Brckovljani (2015)
- V. Izmjene i dopune PPU Općine Pisarovina (2015.)
- II. Izmjene i dopune PPU Općine Orle (2015.)
- V. Izmjene i dopune PPU Općine Rugvica (2015.)
- VIII. Izmjene i dopune PPU Grada Jastrebarsko (2016.)
- V. Izmjene i dopune PPU Općine Brckovljani (2016.)
- II. Izmjene i dopune PPU Općine Kravarsko (2017.)
- VI. Izmjene i dopune PPU Općine Pisarovina (2017.).

2. ANALIZA I DAVANJE MIŠLJENJA NA KONAČNE PRIJEDLOGE PROSTORNIH PLANOVA IZ NADLEŽNOSTI GRADOVA I OPĆINA

- Analiza, stručna suradnja u izradi i davanje mišljenja na više od 200 konačnih prijedloga prostornih planova (1999.-2017.)

3. IZRADA DOKUMENATA PRAĆENJA STANJA U PROSTORU ZA ŽUPANIJU

- Izvješće o stanju u prostoru Zagrebačke županije 1999. - 2002. i Program mjera za unaprjeđenje stanja u prostoru 2002. - 2004.
- Izvješće o stanju u prostoru Zagrebačke županije 2002. - 2004. i Program mjera za unaprjeđenje stanja u prostoru 2004. - 2006.
- Izvješće o stanju u prostoru Zagrebačke županije 2004. - 2006. i Program mjera za unaprjeđenje stanja u prostoru 2006. - 2010.
- Izvješće o stanju u prostoru Zagrebačke županije 2008. - 2012.
- Izvješće o stavnju u prostoru Zagrebačke županije 2012. - 2016.

4. IZRADA DOKUMENATA PRAĆENJA STANJA U PROSTORU ZA JLS

- Nacrtno Izvješće o stanju u prostoru za: Općinu Rugvica (2013.), Općinu Brckovljani (2013.), Općinu Pisarovina (2013.), Općinu Jakovlje (2013.), Grad Dugo Selo (suradnja, 2013.), Općinu Pušća (2014.), Općinu Krašić (2014.).