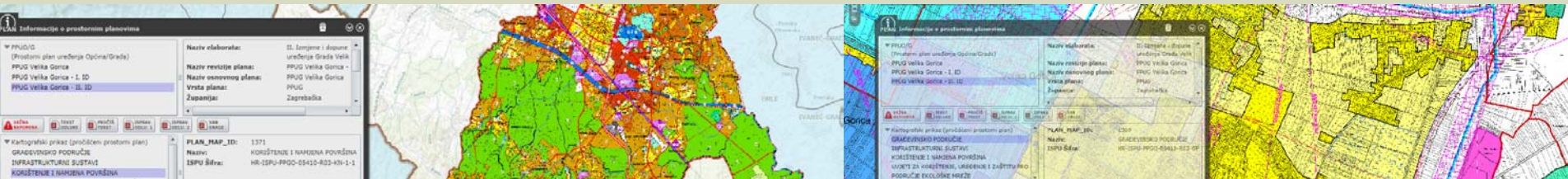




INFORMACIJSKI SUSTAV PROSTORNOG UREĐENJA ZAGREBAČKE ŽUPANIJE – I. DIO

Zagrebačka županija, Ulica grada Vukovara 72/V, Zagreb
Zagreb, 1. travnja 2016.

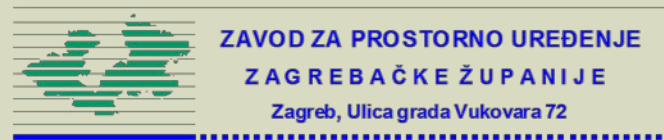


Izrada prezentacija (3):

1) ZAVOD ZA PROSTORNO UREĐENJE ZAGREBAČKE ŽUPANIJE,

Ulica grada Vukovara 72, Zagreb:

- ❑ Željka Kučinić, dipl.ing.arh., ravnateljica,
- ❑ Andrea Galić, dipl.ing.građ., univ.spec.oecoing,
- ❑ Zoran Tonković, prof.geogr.
- ❑ Roberta Pišpek, dipl.ing.građ.



2) Gdi GISDATA d.o.o., Baštijanova 52a, Zagreb:

- ❑ Vojkan Gavrilović, dipl.ing., voditelj poslovnog sektora Javne uprave.

Pregled prezentacija:

3

1. **WEB GIS PREGLEDNICI PROSTORNIH PLANOVA**
2. **PRIMJENA GIS-a U ZAVODU ZA PROSTORNO UREĐENJE ZAGREBAČKE ŽUPANIJE:**
 - ✓ Obrada prostornih planova za ISPU
 - ✓ Implementacija iz AutoCAD-a u GIS
 - ✓ Prostorne analize
3. **MOGUĆNOSTI PRIMJENE GIS-a U ŽUPANIJAMA I JLS**

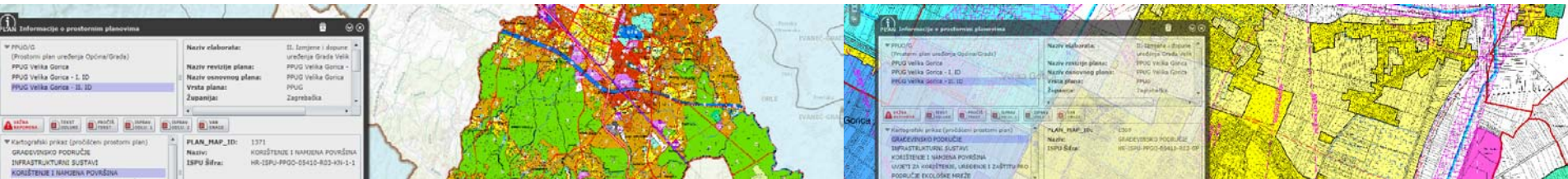


I. DIO:

WEB GIS PREGLEDNICI PROSTORNIH PLANOVA

Željka Kučinić, dipl.ing.arh., ravnateljica Zavoda za prostorno uređenje Zagrebačke županije


Andrea Galić, dipl.ing.građ., univ.spec.oecoing, voditeljica Odsjeka za infrastrukturni sustav i GIS



Sadržaj:

5

1. **Uvod: o prostornom planiranju i Zavodu**
2. **ISPU – pravna osnova, definicija, cilj**
3. **Pregled planova u ISPU na stranicama Ministarstva**
4. **Registar prostornih planova Zagrebačke županije**
5. **WEB GIS preglednik na stranicama Zavoda**
6. **Demonstracija uživo**



1. Uvod – o prostornom planiranju

6

- ✓ ***Interdisciplinarna djelatnost***
- ✓ ***Institucionalni i tehnički oblik (...) upravljanja prostorom kojim se određuje:***
 - ▣ ***namjena prostora/površina,***
 - ▣ ***uvjeti za razvoj djelatnosti i infrastrukture te njihov razmještaj u prostoru,***
 - ▣ ***uvjeti za urbanu preobrazbu i urbanu sanaciju izgrađenih područja***
 - ▣ ***te uvjeti za ostvarivanje planiranih zahvata u prostoru.***



Zakon o prostornom uređenju NN 153/13

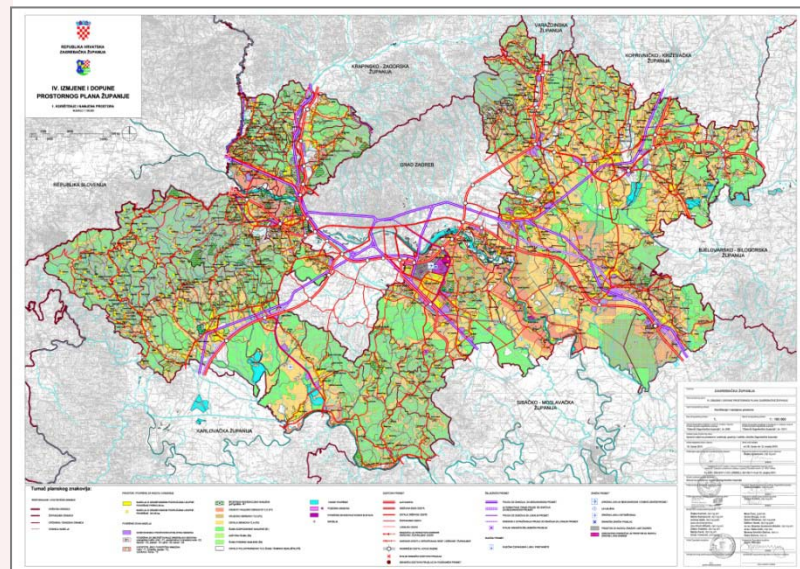
Zavod za prostorno uređenje Zagrebačke županije

7

- **Zavod djeluje u Županiji više od 20 godina,**
- **Od 2008. godine osnovan kao Javna ustanova.**

Djelatnost Zavoda određena Zakonom i obuhvaća osobito:

- *Izradu i praćenje provedbe Prostornog plana Županije,*
- *Izradu izvješća o stanju u prostoru,*
- ***Vođenje Informacijskog sustava prostornog uređenja,***
- *Izdavanje mišljenja na konačne prijedloge PPUO/G,*
- *Pružanje savjetodavne pomoći u izradi PP lokalne razine,*
- *Izradu prostornih svih razina i druge poslove, u skladu sa Zakonom.*



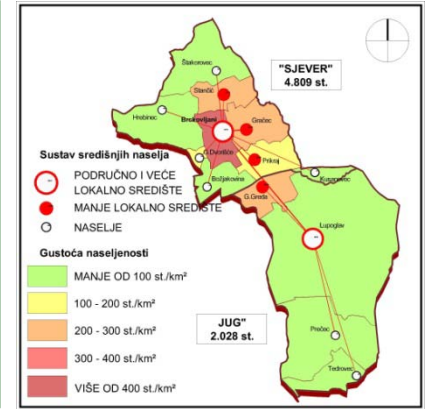
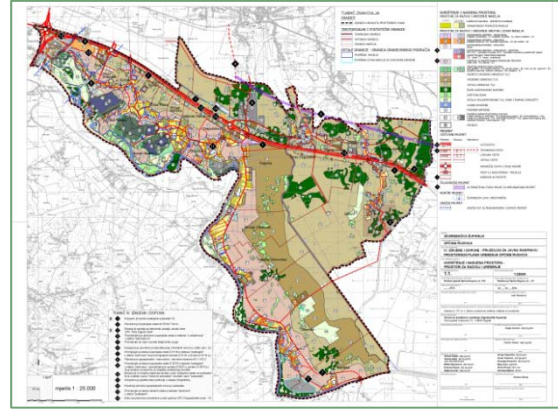
***Prostorni plan Zagrebačke županije,
Zavod za prostorno uređenje 2002.***

Zavod za prostorno uređenje Zagrebačke županije

8

Naglasak kroz sve godine rada je na suradnji s gradovima i općinama, u okviru:

- ***praćenja provedbe Prostornog plana Zagrebačke županije,***
- ***izrade prostornih planova uređenja gradova i općina,***
- ***uspostave Informacijskog sustava.***



Izmjene i dopune PPUO Rugvica i PPUO Brckovljani, Zavod za prostorno uređenje Zagrebačke županije, 2014. i 2015.

2. ISPU – pravna osnova, definicija, cilj

9

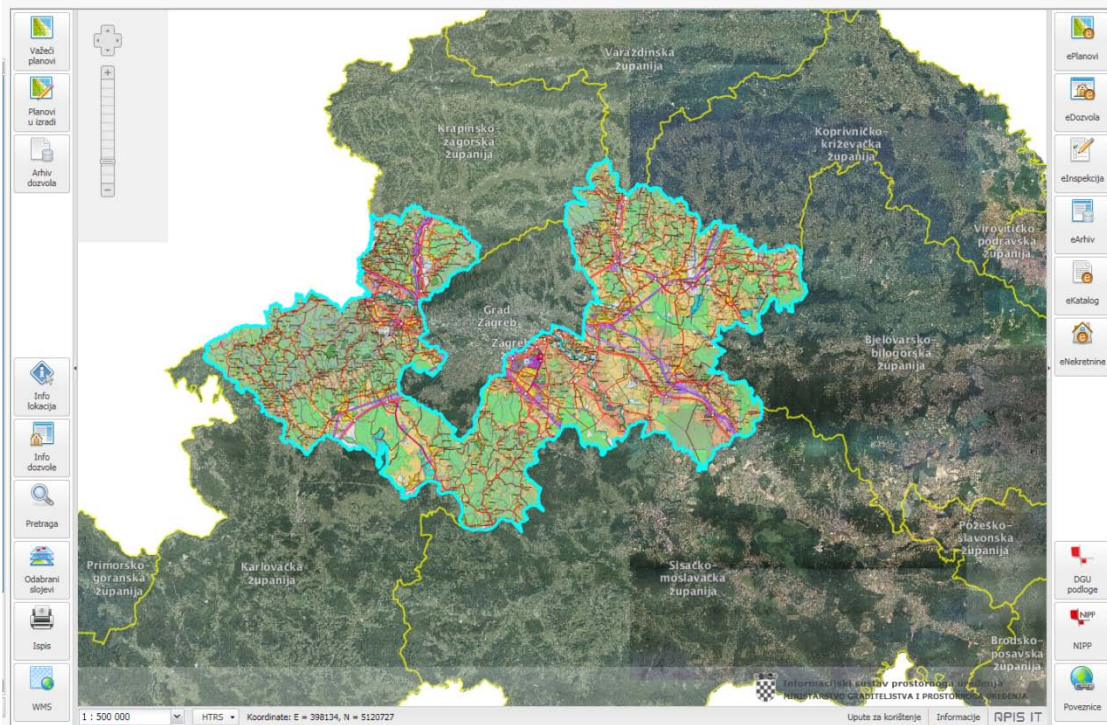
- ✓ **Informacijski sustav prostornog uređenja (ISPU) je državni interoperabilni sustav za unos, verifikaciju, javnu objavu i razmjenu prostornih podataka.**
- ✓ **Cilj uspostave sustava je izrada jedinstvene baze podataka Republike Hrvatske, koja će sadržavati podatke o:**
 - ✓ **postojećem i planiranom korištenju prostora,**
 - ✓ **važećim prostornim planovima, planovima u izradi i planovima van snage,**
 - ✓ **upravnim i drugim aktima nadležnih tijela (dozvole i dr.),**
 - ✓ **sektorskim strategijama, planovima, studijama,**
 - ✓ **podatke o nekretninama i vlasništvu.**
- ✓ **Podatke koji se odnose na prostorne planove u ISPU unosi Zavod.**



Zakon o prostornom uređenju NN 153/13
Uredba o informacijskom sustavu prostornog uređenja NN 115/15

3. Pregled planova u ISPU na stranicama Ministarstva

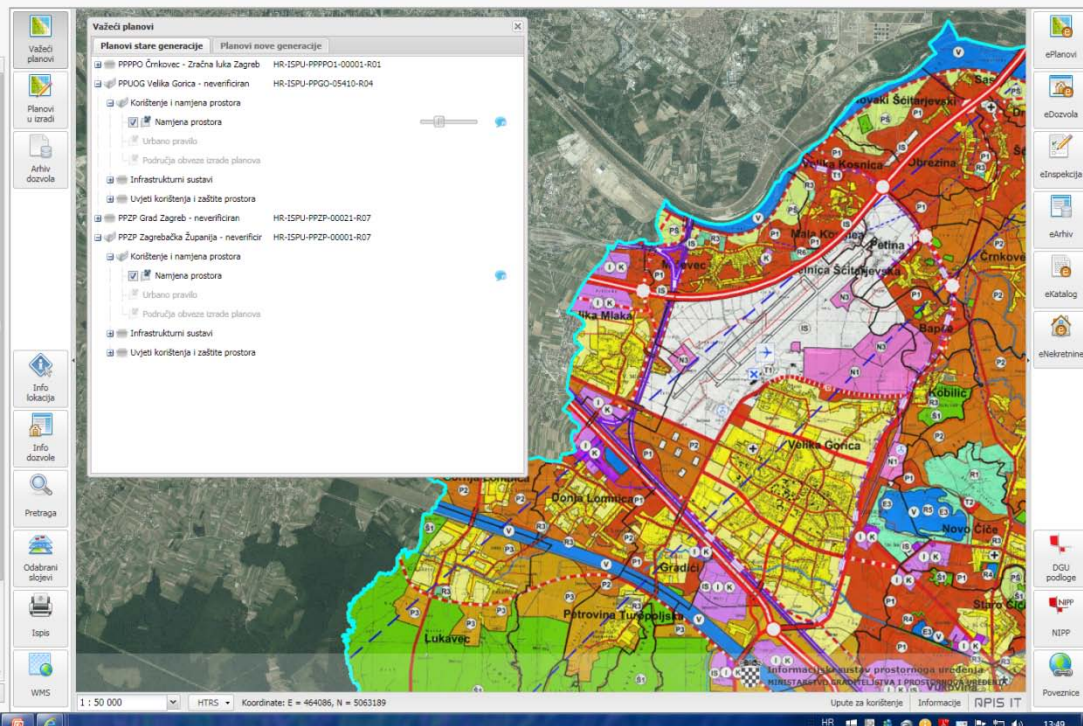
10



- ✓ ***Od 2013. Zavod obrađuje prostorne planove s područja Županije za ISPU – koji je objavljen na geoportalu Ministarstva graditeljstva i prostornog uređenja.***

Pregled planova u ISPU na stranicama Ministarstva

11



- ✓ **Planovi se obrađuju iz AutoCAD-a u georeferencirani rasterski oblik (TIFF format, HTRS96/TM), obrezuju po granicama i, zajedno s tekstom, sastavnicama i legendama, dostavljaju Ministarstvu.**

Pregled planova u ISPU na stranicama Ministarstva

12

- ✓ ***Osim obrade planova, Zavod unosi i verificira metapodatke o svim važećim planovima, planovima u izradi i planovima van snage za područje cijele Županije.***
- ✓ ***Dosad uneseni podaci za preko 500 planova.***
- ✓ ***Podaci se upisuju u tzv. Osobnu iskaznicu prostornog plana (koja sadrži naziv plana, naziv glasnika u kojem je objavljen, naziv izrađivača, datum početka izrade, datum izdavanja mišljenja /suglasnosti, datum donošenja plana i dr.***



INFORMACIJSKI SUSTAV PROSTORNOGA UREĐENJA

The screenshot shows a web browser window displaying the 'Osobna iskaznica' form for a spatial plan. The form is divided into several sections: 'Osobna iskaznica' (Personal Record), 'Osnovne informacije o planu' (Basic information about the plan), 'Sadržaj' (Content), and 'Podaci o izradi plana' (Data about the plan). The 'Osnovne informacije o planu' section includes fields for 'Vrsta plana' (Type of plan), 'Naziv revizijskog plana' (Name of revision plan), 'Naziv plana' (Name of plan), 'Zemljopisna' (Geographical), 'Grad / Općina' (City / Municipality), 'Oznaka plana' (Plan code), 'Obuhvaća plan u ZUP-u' (Covers plan in ZUP), 'Namjena plana' (Purpose of plan), and 'Površina na kopnu (ha)' (Area on land in ha). The 'Sadržaj' section includes 'Smjernici sadržaj PPUO mogući' (Guidelines content PPUO possible) and 'Smjernici sadržaj PPUO izrađeni' (Guidelines content PPUO prepared). The 'Podaci o izradi plana' section includes 'Napomena' (Note), 'Datum objave Odluke o izradi' (Date of publication of the Decision on preparation), 'Izdavač plana' (Plan issuer), 'Suglasnost ima' (Approval has), 'Suglasnost dan' (Approval date), 'Datum suglasnosti' (Date of approval), 'Klasa suglasnosti' (Class of approval), and 'Vrsta suglasnosti' (Type of approval). The browser address bar shows 'http://ispu.mup.hr'. The bottom of the browser window shows a taskbar with various icons and the system tray.

Osobna iskaznica prostornog plana

Pregled planova u ISPU na stranicama Ministarstva

13

- ✓ **REZIME**
- ✓ ***U protekle tri godine Zavod je Ministarstvu dostavio preko 200 planova svih razina, pripremljenih za objavu na web-u.***
- ✓ ***Ministarstvo je objavilo samo PPŽ, PPPPO i PPUO/G, a nije objavilo urbanističke planove.***
- ✓ ***Također nisu objavljena građevinska područja, iako su dostavljena – jer nisu dostavile sve županije!***
- ✓ ***Iz navedenog je razvidno da sustav nije profunkcionirao u cijelosti.***



INFORMACIJSKI SUSTAV PROSTORNOGA UREĐENJA

Pregled planova u ISPU na stranicama Ministarstva

14

BUDUĆNOST ISPU-a

Sustav će biti organiziran u modulima:

- ✓ **E – Planovi**
 - ✓ **E – Katalog**
 - ✓ **E – Dozvola**
 - ✓ **E – Inspekcija**
 - ✓ **E – Arhiv**
 - ✓ **E - Nekretnine**
-
- ✓ **Tek kad se stvore uvjeti ovi će Moduli profunkcionirati u cijelosti.**
 - ✓ **Važan preduvjet za punu primjenu sustava je izrada nove generacije prostornih planova u GIS-u! Prvi plan izrađen u GIS-u bit će Državni plan prostornog razvoja, zatim županijski itd.**

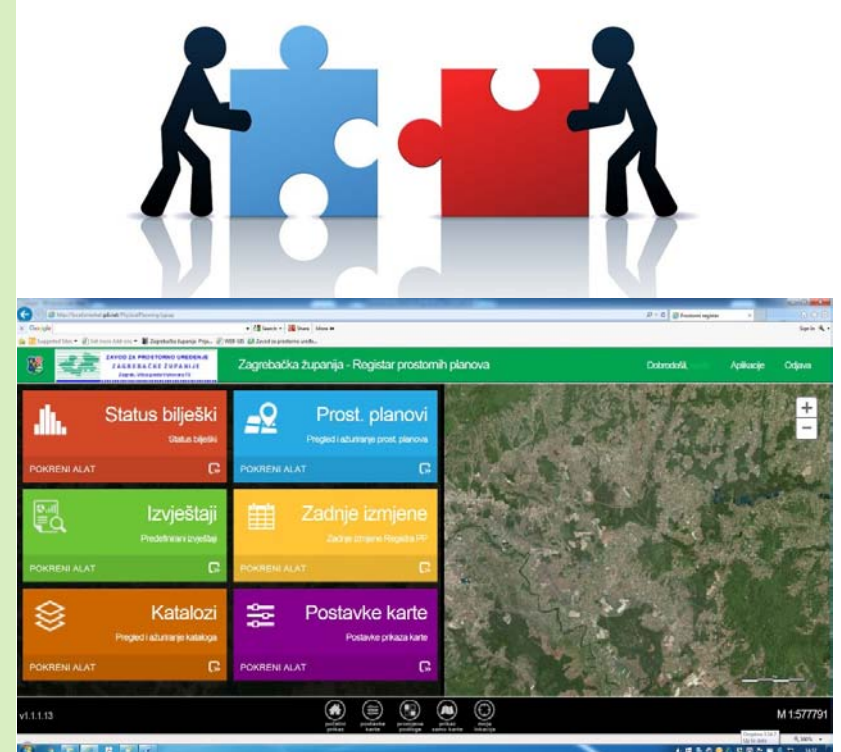


INFORMACIJSKI SUSTAV PROSTORNOGA UREĐENJA

4. Registar prostornih planova Zagrebačke županije

15

- ✓ Zbog svega navedenog Zavod je, istodobno s obradom planova za Ministarstvo, pristupio izradi cjelovitog
- ✓ **REGISTRA PROSTORNIH PLANOVA ZAGREBAČKE ŽUPANIJE.**
- ✓ Registar sadrži:
 - ✓ sve razine prostornih planova,
 - ✓ sve grafičke prikaze
 - ✓ **(uključujući i građevinska područja!),**
 - ✓ metapodatke, katastarske i geodetske podloge.
- ✓ Izrada projekta u suradnji s tvrtkom Gdi GISDATA.



Registar prostornih planova Zagrebačke županije

16

Prostorni planovi koje Zavod prikuplja, obrađuje i unosi u Registar:

Prema stanju od 01. siječnja 2016. u Zagrebačkoj županiji:

- 380 važećih planova
- 50 planova u izradi
- 62 izvan snage.

Razine planova:

- državna (2 PP parkova prirode),
- županijska (PPZŽ, PPPPO),
- lokalna (PPUO/G, GUP, UPU, DPU).

Prost. planovi
Projekt aktivacije prost. planova

PRETRAGA

OSNOVNI PARAMETRI DODATNI PARAMETRI PROSTORNI PARAMETRI

OSNOVNE INFORMACIJE O PLANU

VISTA PLANA PPUG
STATUS PLANA VAŽEĆI
OSNOVNI PLAN
GRAD/OPĆINA JASTREBARSKO
OSNOVNA PLANA

PODACI O IZRADI PLANA
DATUM OBRUČE ODL. O IZRADI
PODACI O DONOŠENJU PLANA
DATUM DOKOČENJA PLANA
VREMENSKI OBRUBAT
VAŽEO OD
DANI NAVIJE OD
MISLENJE NA KONAČNI PRIJEDLOG PLANA

SPREMI POMIŠTI PRETRAŽI

ODABRANI OBJEKTI

Rezultati pretrage:

Vista	Naziv revije plana	Grad/Općina	Naziv razine plana	Od	Do	Obuhvat
PPUG	PPUG Jastrebarsko	JASTREBARSKO	Službeni vjesnik Grada Jastrebarskog broj 0202	10.05.2012		Da
PPUG	PPUG Jastrebarsko - II. ID	JASTREBARSKO	Službeni vjesnik Grada Jastrebarskog broj 0202	31.05.2004		Da
PPUG	PPUG Jastrebarsko - III. ID	JASTREBARSKO	Službeni vjesnik Grada Jastrebarskog broj 0202	24.12.2000		Da
PPUG	PPUG Jastrebarsko - III. ID	JASTREBARSKO	Službeni vjesnik Grada Jastrebarskog broj 0202	26.03.2011		Da
PPUG	PPUG Jastrebarsko - IV. ID (Izjane)	JASTREBARSKO	Službeni vjesnik Grada Jastrebarskog broj 0202	26.12.2011		Da
PPUG	PPUG Jastrebarsko - V. ID (Izjane)	JASTREBARSKO	Službeni vjesnik Grada Jastrebarskog broj 0202	10.10.2012		Da
PPUG	PPUG Jastrebarsko - VI. ID (Izjane)	JASTREBARSKO	Službeni vjesnik Grada Jastrebarskog broj 0202	20.07.2013		Da
PPUG	PPUG Jastrebarsko - VI. ID	JASTREBARSKO	Službeni vjesnik Grada Jastrebarskog broj 0202	16.10.2014		Da

Prikazano 8 od 8 prostornih planova

Brj prikaza po stranici: 10

PPPREMI DIVJAK

V1.11.13 M 1577791

Pregled i ažuriranje prostornih planova

Registar prostornih planova Zagrebačke županije

17

Preko 100 podataka o svakom prostornom planu:

- ✓ Status plana
- ✓ Odluka o izradi
- ✓ Izrađivač plana
- ✓ Suglasnosti, mišljenja
- ✓ Donošenje i stavljanje izvan snage
- ✓ Naziv i broj glasnika
- ✓ Format podataka
- ✓ Dokumentacija elaborata i CD-a
- ✓ Savjetodavna stručna suradnja

Prost. planovi
Pregledi aktualnog prost. planova.

OSNOVNE INFORMACIJE O PLANU

- VRSTA PLANA: PPUK
- STATUS PLANA: VAŽEĆI
- OSNOVNI PLAN: PPUK:Jastrebako
- RED. IMENAI DOPUNA: 7

OSNOVNE INFORMACIJE O PLANU - DODATNO

- NAZIV REVIZIJE PLANA: PPUK:Jastrebako-VII ID
- NAZIV PLANA: PPUK:Jastrebako
- ŽUPANIJA: Zagrebačka
- GRAD/OPĆINA: JASTREBARSKO
- OPISNA PLANA: I:RE:SPU:PPKO:0104:RBI
- OBIM I MAT. UZORCI: NE
- NAKLEPA PLANA
- POMŠNA NACRTI: 2500:24 ha
- SADRŽAJ PLANA
- SMANJEN SADRŽAJ: MOGUĆ: NE
- SMANJEN SADRŽAJ: ODREŠEN: NE

PODACI O IZRADI PLANA

vi.1.1.13 M 1,288896

Informacije o prostornom planu

Registar prostornih planova Zagrebačke županije

Tekstualni prilozi:

- ✓ Pregled i ažuriranje tekstualnih priloga
- ✓ Mišljenje na konačni prijedlog plana,
- ✓ Savjetodavna stručna suradnja,
- ✓ Odluka o donošenju Plana i Odluka o stavljanju izvan snage Plana

ZAVOD ZA PROSTORNO UREĐENJE
ZAGREBAČKE ŽUPANIJE
Zagreb, Ulica grada Vukovara 79
KLASA: 300-012/12-035
URBROJ: 2281/128-15
U Zagrebu, 21. studenog 2012.

ZAGREBAČKA ŽUPANIJA
Upravni odjel za prostorno uređenje,
gradnju i zaštitu okoliša
-ovdje-

PREDMET: Konačni prijedlog Ciljnih temena i dopuna
Prostornog plana uređenja Grada Dugo Sela
-miješnje, saje sa-

VEZA: Val dopis KLASA: 300-012/12-0115, URBROJ: 2281/18-014-12-02 od 18. studenog 2012.

Za predmetni prostorni uređivač Zagrebačke županije, na temelju članka 166. stavka 3. Zakona o
prostornom uređenju i gradnji (Člasovnik novinar), broj 160/07, 38/09, 50/11, 90/11 i 30/12) na
Konačni prijedlog Ciljnih temena i dopuna Prostornog plana uređenja Grada Dugo Sela daje
sljedeće:

MIŠLJENJE

Konačni prijedlog Ciljnih temena i dopuna Prostornog plana uređenja Grada Dugo Sela
izrađen je u skladu s Prostornim planom Zagrebačke županije („Ciljnih Zagrebačke županije“),
broj 141/12 – pročišćene tekst, prostornim planom sugubne županije i drugim dokumentima
prostornog uređenja od utjecaja na Plan.

Po donošenju Ciljnih temena i dopuna Prostornog plana uređenja Grada Dugo Sela potrebno
je temeljem odobrenja članka 63. Zakona o prostornom uređenju i gradnji dostaviti ovim Zavodu
prostorni plan zajedno s Odlukom o njegovu donošenju, te elektronički zapis istog.

Obrastodjenje:

Zagrebačka županija, Upravni odjel za prostorno uređenje, gradnju i zaštitu okoliša, Odbor za
prijedlog uređenja i gradnju, podnio je ovom Zavodu zahtjev za izdavanje mišljenja na Konačni
prijedlog Ciljnih temena i dopuna Prostornog plana uređenja Grada Dugo Sela.

Prijedlog dostavljenog Konačnog prijedloga Ciljnih temena i dopuna Prostornog plana
uređenja Grada Dugo Sela, utvrdeno je da isti nije u skladu s Prostornim planom
Zagrebačke županije, prostornim planom sugubne županije i drugim dokumentima prostornog
uređenja od utjecaja na Plan.

Elektron. dostavljenog Konačnog prijedloga Ciljnih temena i dopuna Prostornog plana uređenja Grada Dugo
Sela izrađen je u skladu s člankom 63. Zakona o prostornom uređenju i gradnji.

RAVNETELICA
Zeljka Kutinac, dipl.ing.arh.

▲ Tel: 014912 300, ▲ Fax: 014912 308 ▲ E-mail: zavod@zavod.hr

KLASA: 300-012/12-0121
URBROJ: 2281/128-15-6
U Zagrebu, 06.09.2012.

GRAD DUGO SELO
Upravni odjel za prostorno uređenje,
zaštitozastitno, komunalno i stambeno
poslovanstvo
Zemlja Zoltica 1, 10 370 Dugo Selo

PREDMET: Ciljane temena i dopuna PRUG Dugo Sela,
- u skladu s Prijedlogom Plana,
- dostavljanje na
Potvrđeno.

Upravni odjel prostorno uređenja i dopuna PRUG Dugo Sela, na temelju članka 166. stavka 3. Zakona o
prostornom uređenju i gradnji (Člasovnik novinar), broj 160/07, 38/09, 50/11, 90/11 i 30/12) na
Konačni prijedlog Ciljnih temena i dopuna PRUG Dugo Sela, dostavljenog na dan 06.09.2012. godine, izdaje
sljedeće:

MIŠLJENJE

Prijedlog dostavljenog elaborata u skladu s Prostornim planom Zagrebačke županije („Ciljnih Zagrebačke županije“), broj 141/12 – pročišćene tekst, prostornim planom sugubne županije i drugim dokumentima prostornog uređenja od utjecaja na Plan, utvrdeno je da isti nije u skladu s Prostornim planom Zagrebačke županije, prostornim planom sugubne županije i drugim dokumentima prostornog uređenja od utjecaja na Plan.

Po donošenju Ciljnih temena i dopuna Prostornog plana uređenja Grada Dugo Sela potrebno je temeljem odobrenja članka 63. Zakona o prostornom uređenju i gradnji dostaviti ovim Zavodu prostorni plan zajedno s Odlukom o njegovu donošenju, te elektronički zapis istog.

Obrastodjenje:

Zagrebačka županija, Upravni odjel za prostorno uređenje, gradnju i zaštitu okoliša, Odbor za prijedlog uređenja i gradnju, podnio je ovom Zavodu zahtjev za izdavanje mišljenja na Konačni prijedlog Ciljnih temena i dopuna PRUG Dugo Sela.

Prijedlog dostavljenog Konačnog prijedloga Ciljnih temena i dopuna Prostornog plana uređenja Grada Dugo Sela, utvrdeno je da isti nije u skladu s Prostornim planom Zagrebačke županije, prostornim planom sugubne županije i drugim dokumentima prostornog uređenja od utjecaja na Plan.

Elektron. dostavljenog Konačnog prijedloga Ciljnih temena i dopuna Prostornog plana uređenja Grada Dugo Sela izrađen je u skladu s člankom 63. Zakona o prostornom uređenju i gradnji.

RAVNETELICA
Zeljka Kutinac, dipl.ing.arh.

KLASA: 300-012/12-0121
URBROJ: 2281/128-15-6
U Zagrebu, 06.09.2012.

GRAD DUGO SELO
Upravni odjel za prostorno uređenje,
zaštitozastitno, komunalno i stambeno
poslovanstvo
Zemlja Zoltica 1, 10 370 Dugo Selo

PREDMET: Ciljane temena i dopuna PRUG Dugo Sela,
- u skladu s Prijedlogom Plana,
- dostavljanje na
Potvrđeno.

Upravni odjel prostorno uređenja i dopuna PRUG Dugo Sela, na temelju članka 166. stavka 3. Zakona o
prostornom uređenju i gradnji (Člasovnik novinar), broj 160/07, 38/09, 50/11, 90/11 i 30/12) na
Konačni prijedlog Ciljnih temena i dopuna PRUG Dugo Sela, dostavljenog na dan 06.09.2012. godine, izdaje
sljedeće:

MIŠLJENJE

Prijedlog dostavljenog elaborata u skladu s Prostornim planom Zagrebačke županije („Ciljnih Zagrebačke županije“), broj 141/12 – pročišćene tekst, prostornim planom sugubne županije i drugim dokumentima prostornog uređenja od utjecaja na Plan, utvrdeno je da isti nije u skladu s Prostornim planom Zagrebačke županije, prostornim planom sugubne županije i drugim dokumentima prostornog uređenja od utjecaja na Plan.

Po donošenju Ciljnih temena i dopuna Prostornog plana uređenja Grada Dugo Sela potrebno je temeljem odobrenja članka 63. Zakona o prostornom uređenju i gradnji dostaviti ovim Zavodu prostorni plan zajedno s Odlukom o njegovu donošenju, te elektronički zapis istog.

Obrastodjenje:

Zagrebačka županija, Upravni odjel za prostorno uređenje, gradnju i zaštitu okoliša, Odbor za prijedlog uređenja i gradnju, podnio je ovom Zavodu zahtjev za izdavanje mišljenja na Konačni prijedlog Ciljnih temena i dopuna PRUG Dugo Sela.

Prijedlog dostavljenog Konačnog prijedloga Ciljnih temena i dopuna Prostornog plana uređenja Grada Dugo Sela, utvrdeno je da isti nije u skladu s Prostornim planom Zagrebačke županije, prostornim planom sugubne županije i drugim dokumentima prostornog uređenja od utjecaja na Plan.

Elektron. dostavljenog Konačnog prijedloga Ciljnih temena i dopuna Prostornog plana uređenja Grada Dugo Sela izrađen je u skladu s člankom 63. Zakona o prostornom uređenju i gradnji.

RAVNETELICA
Zeljka Kutinac, dipl.ing.arh.

Tekstualni prilozi prostornog plana

Registar prostornih planova Zagrebačke županije

19

Kartografski prikazi:

- ✓ **Pregled i ažuriranje rasterskih karata prostornih planova svih razina**

Registar prostornih planova

Pretraga

ODABIRAM OBJEKT

SAVJET STRUČ. SURADNJA PRILOZI PROSTORNI OBJAVNAT RASTERSE

LISTA RASTERSKIH KARATA

Naziv	Čvrstoća plana	Legenda	Sastav
HR-ISPUPPGO-01694-R08-IS-2-1	SUSTAV POŠTA I TELEKOMUNIKACIJE	<input checked="" type="checkbox"/>	<input checked="" type="checkbox"/>
HR-ISPUPPGO-01694-R08-IS-3-1	ENERGETSKI SUSTAV	<input checked="" type="checkbox"/>	<input checked="" type="checkbox"/>
HR-ISPUPPGO-01694-R08-GP	GRADJEVINSKO PODRUČJE	<input checked="" type="checkbox"/>	<input checked="" type="checkbox"/>
HR-ISPUPPGO-01694-R08-IS-4-1	VOJNO GOSPODARSTVO	<input checked="" type="checkbox"/>	<input checked="" type="checkbox"/>
HR-ISPUPPGO-01694-R08-RN-1-1	KORISTENJE I NAMJENA PROSTORA	<input checked="" type="checkbox"/>	<input checked="" type="checkbox"/>
HR-ISPUPPGO-01694-R08-ZP-1-1	UMJETI ZA KORISTENJE, UREĐENI	<input checked="" type="checkbox"/>	<input checked="" type="checkbox"/>
HR-ISPUPPGO-01694-R08-ZP-2-1	UMJETI ZA KORISTENJE, UREĐENI	<input checked="" type="checkbox"/>	<input checked="" type="checkbox"/>

Prikazano 7 od 7 raskla

STATUS KARATA

STATUS KARATA

NAPOKRENA

Prijava novih baze su obavezna

NOVI **NOVI-KOPIJA** **ISPUP POGLED** **PONIŠTI** **SPREM**

Rezultati pretrage

Vieta	Naziv rastežne planske	Čvrstoća planske	Naziv gl. sj. plana	Od	Do	Objav. post.
PPUG	PPUG Jastrebarsko - VI. ID	JASTREBARSKO	Službeni vjesnik Grada Jastrebarskog broj 2/02, 3.	10.05.2002.		Da
PPUG	PPUG Jastrebarsko - I. ID	JASTREBARSKO	Službeni vjesnik Grada Jastrebarskog broj 02/02, 31.05.2004.			Da
PPUG	PPUG Jastrebarsko - II. ID	JASTREBARSKO	Službeni vjesnik Grada Jastrebarskog broj 02/02, 24.12.2009.			Da
PPUG	PPUG Jastrebarsko - III. ID	JASTREBARSKO	Službeni vjesnik Grada Jastrebarskog broj 02/02, 26.03.2011.			Da
PPUG	PPUG Jastrebarsko - IV. ID (ciljane)	JASTREBARSKO	Službeni vjesnik Grada Jastrebarskog broj 02/02, 28.12.2011.			Da
PPUG	PPUG Jastrebarsko - V. ID (ciljane)	JASTREBARSKO	Službeni vjesnik Grada Jastrebarskog broj 02/02, 0, 20.07.2013.			Da
PPUG	PPUG Jastrebarsko - VI. ID	JASTREBARSKO	Službeni vjesnik Grada Jastrebarskog broj 02/02, 18.10.2014.			Da

Prikazano 8 od 9 prostornih planova

PRIPREMI IZVOZ

Kartografski prikazi - rasterske karte

Registar prostornih planova Zagrebačke županije

20

Izveštaji iz Registra prostornih planova

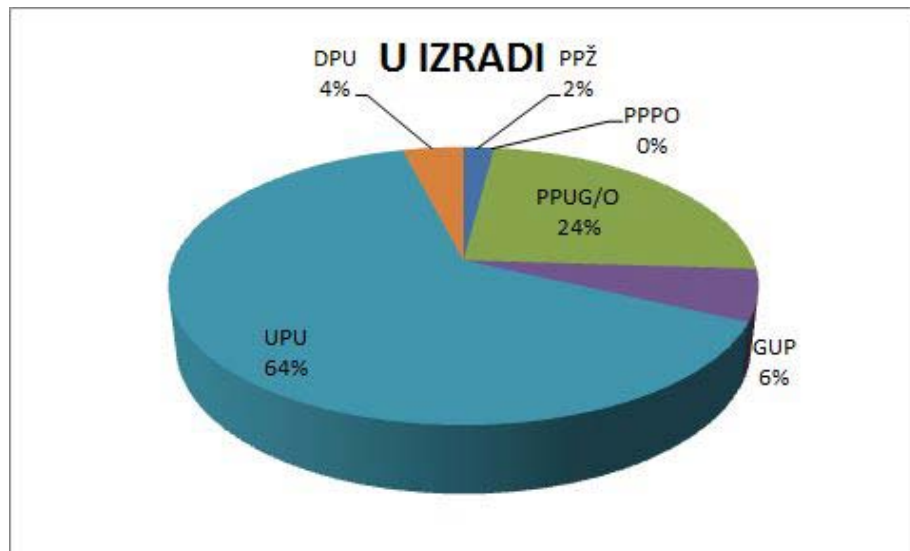
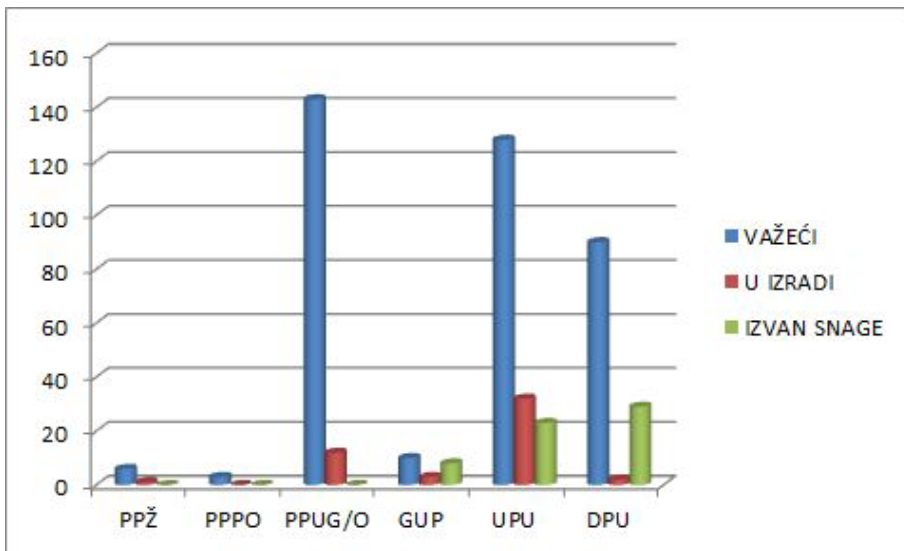
- ✓ **Izveštaji se izvoze u Excel sa odabranim podacima**
- ✓ **Podaci se, u obliku Izvešća, mogu generirati i predati nadležnim tijelima Zagrebačke županije**
- ✓ **Izveštaji mogu biti tabelarni i u obliku grafikona**

A	B	C	D	E	F	G	H	I	J	K	L	M
Vrsta plana	Status plana	Naziv registra plana	Naziv elaborata	Napomena	Datum objave odluke o Izradi	Naziv glavnika cjelog plana	Od	Do				
2	PPUO VAZEČI	PPUO Stupnik	Prostorni plan uređenja Općine Stupnik - Izmjene I dopune PPGZ (1996)	Odluka o Izradi temeljem Programa mjera za unapređenje stanja u prostoru na području općine Stupnik (Glasnik Zagrebačke županije br. 18/96)	12.12.1996.	Glasnik Zagrebačke županije 04/00, 10/00 (Ispravak Odluke), 21/02, 02/03 (Ispravak Odluke), 15/03 (Ispravak PPUO)	29.03.2000					
3	PPUO VAZEČI	PPUO Stupnik - I. ID	Prostorni plan uređenja Općine Stupnik - Izmjene I dopune 2002. g.	Odluka o Izradi temeljem Programa mjera za unapređenje stanja (Glasnik Zagrebačke županije br. 10/99 i 9/01)		Glasnik Zagrebačke županije 04/00, 10/00 (Ispravak Odluke), 21/02, 02/03 (Ispravak Odluke), 15/03 (Ispravak PPUO), 19/15 i 30/15 (Ispravak Odluke)	27.12.2002					
4	PPUO VAZEČI	PPUO Stupnik - II. ID	II. Izmjene I dopune Prostornog plana uređenja Općine Stupnik	Odluka o Izradi (Glasnik Zagrebačke županije broj 12/08) Nova Odluka o Izradi (Glasnik Zagrebačke županije broj 33/11)	02.12.2011.	Glasnik Zagrebačke županije 04/00, 10/00 (Ispravak Odluke), 21/02, 02/03 (Ispravak Odluke), 15/03 (Ispravak PPUO), 19/15, 30/15 (Ispravak Odluke)	04.07.2015					
5	PPUO UZBADI	PPUO Stupnik - III. ID		Odluka o Izradi (Glasnik Zagrebačke županije broj 42/15) Izrada plana temeljem Programa mjera za unapređenje stanja u prostoru (Glasnik Zagrebačke županije br. 10/99 i 9/01). Odluka o provođenju postupka stavljanja van snage (Glasnik Zagrebačke županije br. 42/5).	31.12.2015	Glasnik Zagrebačke županije 04/00, 10/00 (Ispravak Odluke), 21/02, 02/03 (Ispravak Odluke), 15/03 (Ispravak PPUO), 19/15, 30/15 (Ispravak Odluke)						
6	URPU VAZEČI	URPU radne zone Stupnik	Urbanistički plan uređenja radne zone Stupnik		25.06.1999	Glasnik Zagrebačke županije broj 25/01, 7/03 (Ispravak greške) i 23/06 (Ispravak Odluke)	05.01.2002					
7												
8												
9												

Izveštaj – popis svih prostornih planova za Općinu Stupnik

Registar prostornih planova Zagrebačke županije

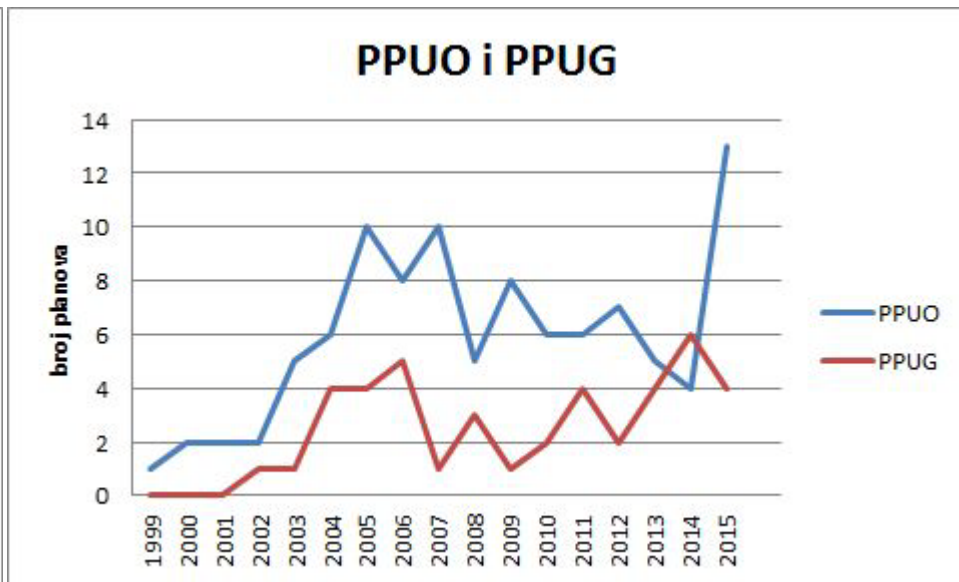
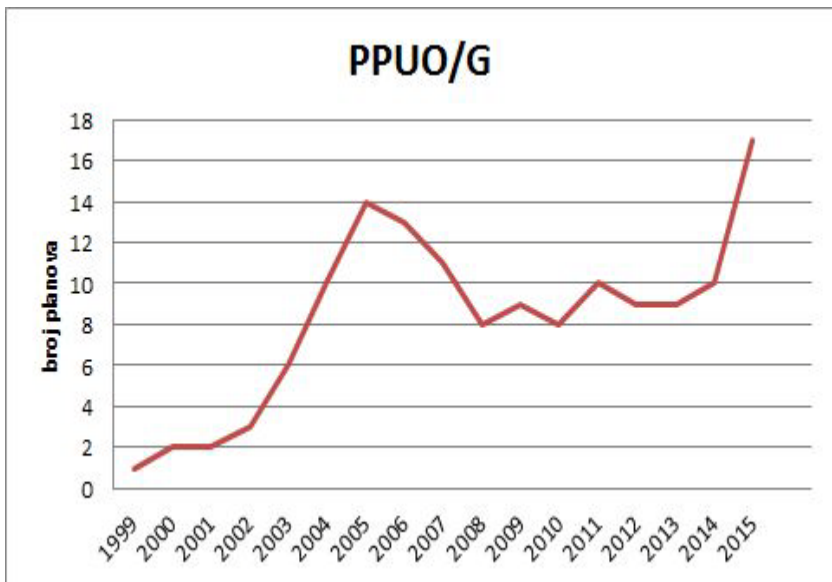
21



Grafički izvještaj – ukupan broj prostornih planova prema vrsti plana i prema statusu plana

Registar prostornih planova Zagrebačke županije

22



Grafički izvještaj – dinamika donošenja osnovnog plana i izmjena i dopuna PPUO/G u razdoblju 1999. – 2015.

Registar prostornih planova Zagrebačke županije

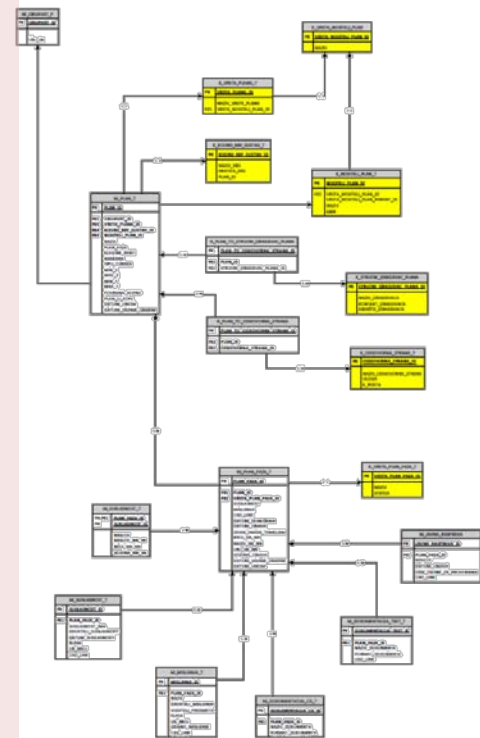
23

2014. i 2015.

- ✓ Model baze i izrada aplikacija,
- ✓ Prikupljanje podataka koji su nedostajali,
- ✓ Obrada i unos podataka za razinu PPŽ, PPPPO, PPUO/G, GUP i UPU.
- ✓ Krajem 2014. godine objavljen WEB GIS preglednik na Internetu – s odabranim podacima iz Registra
- ✓ www.zpuzz.hr

2016. i dalje ...

- ✓ Dodavanje digitalnog katastra i pretraga prema katastarskim česticama (k.č. br.),
- ✓ Nadogradnja postojeće aplikacije,
- ✓ Dovršetak unosa DPU,
- ✓ Redovito ažuriranje podataka o prostornim planovima svih razina.



5. Web GIS preglednik na stranicama Zavoda

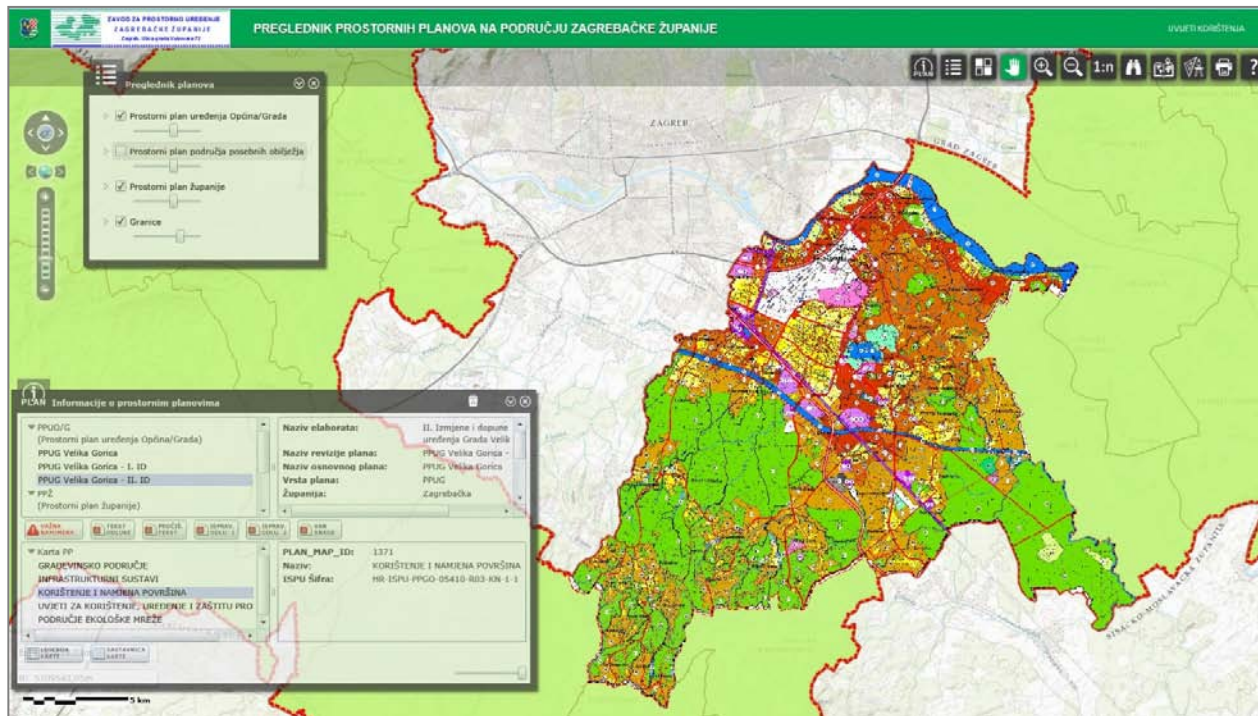
24

Krajem 2014. objavljen:

**Web GIS preglednik
prostornih planova**

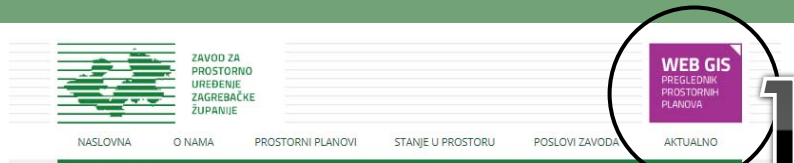
www.zpuzz.hr

**Brzi pregled, a zatim:
Demonstracija uživo s Interneta:
Andrea Galić, voditeljica
izrade projekata**



Web GIS preglednik na stranicama Zavoda

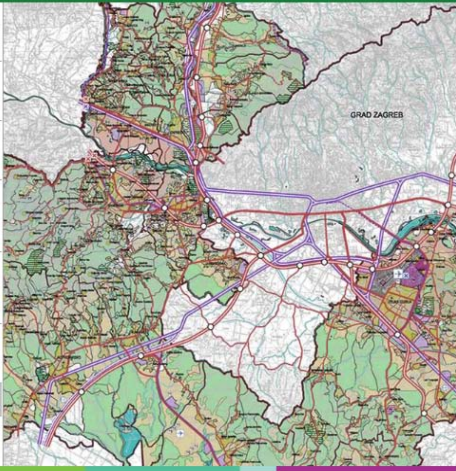
25



ZAVOD ZA PROSTORNO UREĐENJE ZAGREBAČKE ŽUPANIJE

NASLOVNA O NAMA PROSTORNI PLANOVI STANJE U PROSTORU POSLOVI ZAVODA AKTUALNO

Naslovna

Dovršena Izrada V. Izmjena i dopuna PPUO Rugvica 25.02.2016.	
Dovršena Izrada II. Izmjena i dopuna PPUO Orle 25.02.2016.	
Dovršena Izrada V. Izmjena i dopuna PPUO Pisarovina 28.12.2015.	
Objavljena Javna rasprava o Prijedlogu V. Izmjena i dopuna Prostornog plana uređenja Općine Rugvica 25.11.2015.	
Utvrdjen Elaborat pročišćenog teksta Odbredi za provođenje i Grafičkog dijela Prostornog plana Zagrebačke županije 16.11.2015.	
Objavljena Javna rasprava o Prijedlogu VIII. Izmjena i dopuna PPUJ Jastrebarsko 10.11.2015.	

Arhiva novosti

PPŽ
Prostorni plan Zagrebačke županije

PPPP
PPPPO Črnkovec - Zračna luka Zagreb

Stanje u prostoru
Izješće o stanju u prostoru Zagrebačke županije 2008. - 2012.

ZAVOD ZA PROSTORNO UREĐENJE ZAGREBAČKE ŽUPANIJE
Ulica grada Vukovara 72, 10000 Zagreb
tel.: +385 1 6312-300
faks: +385 1 6312-308
e-mail: zavod@zpuzz.hr

Informacije / Kontakti

20
GODINA
1992 - 2012



ZAVOD ZA PROSTORNO UREĐENJE ZAGREBAČKE ŽUPANIJE

NASLOVNA O NAMA PROSTORNI PLANOVI STANJE U PROSTORU POSLOVI ZAVODA AKTUALNO

WEB GIS PREGLEDNIK PROSTORNIH PLANOVA NA PODRUČJU ZAGREBAČKE ŽUPANIJE

[f](#) [t](#) [g+](#) [v](#) [p](#)

WEB GIS PREGLEDNIK PROSTORNIH PLANOVA NA PODRUČJU ZAGREBAČKE ŽUPANIJE

Zavod za prostorno uređenje Zagrebačke županije, sukladno Zakonu o prostornom uređenju i Uredbi o informacijskom sustavu prostornog uređenja, uspostavlja, vodi i održava informacijski sustav prostornog uređenja za područje Zagrebačke županije. Iako se ove aktivnosti u Zavodu provode već više od deset godina, tijekom 2014. i 2015. godine zbog novih zahtjeva koji se postavljaju temeljem Zakona, Europskih direktiva, ali i zbog bolje preglednosti, dostupnosti i ažurnosti podataka, Zavod je izradio jedinstvenu bazu Registra prostornih planova na području Zagrebačke županije. Izvod iz Registra, prilagođen objavi na Internet stranicama Zavoda naziva se WEB GIS preglednik.

WEB GIS preglednik sadrži osnovne podatke o važećim prostornim planovima a dostupni su podaci za razinu Prostornog plana Zagrebačke županije, Prostornog plana područja posebnih obilježja Črnkovec - Zračna luka Zagreb, prostornih planova uređenja općina i gradova, generiranih urbanističkih planova i Urbanističkih planova.

Ovdje možete pregledavati **WEB GIS PREGLEDNIK PROSTORNIH PLANOVA ZAGREBAČKE ŽUPANIJE**

Ispiši stranicu

PPŽ
Prostorni plan Zagrebačke županije

PPPP
PPPPO Črnkovec - Zračna luka Zagreb

Stanje u prostoru
Izješće o stanju u prostoru Zagrebačke županije 2008. - 2012.

ZAVOD ZA PROSTORNO UREĐENJE ZAGREBAČKE ŽUPANIJE
Ulica grada Vukovara 72, 10000 Zagreb
tel.: +385 1 6312-300
faks: +385 1 6312-308
e-mail: zavod@zpuzz.hr

Informacije / Kontakti

20
GODINA
1992 - 2012

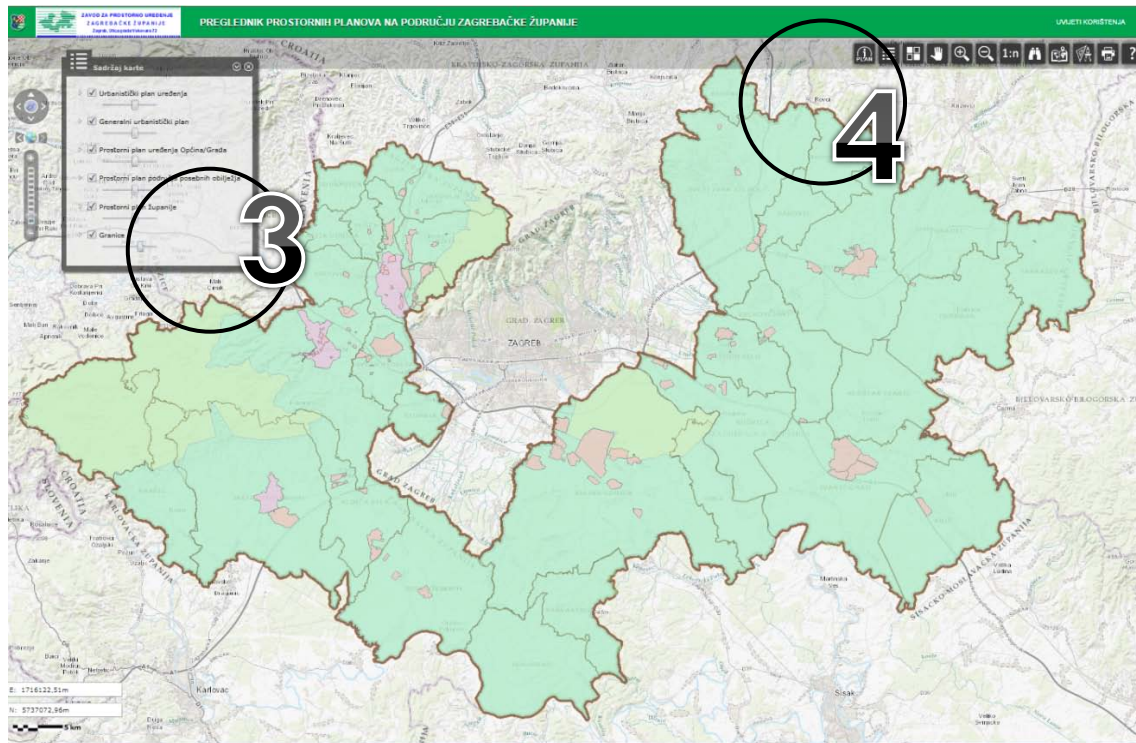
Web GIS preglednik na stranicama Zavoda

26

2: Ulaz – prvi put: Uvjeti korištenja (upute) i Microsoft Silverlight (besplatni program, lako se instalira)

3: Odabir razine plana (PPŽ, PPPPO, PPUO/G, GUP, UPU, DPU - uskoro)

4: Odabir informacije, klik na obuhvat plana (npr. Velika Gorica)

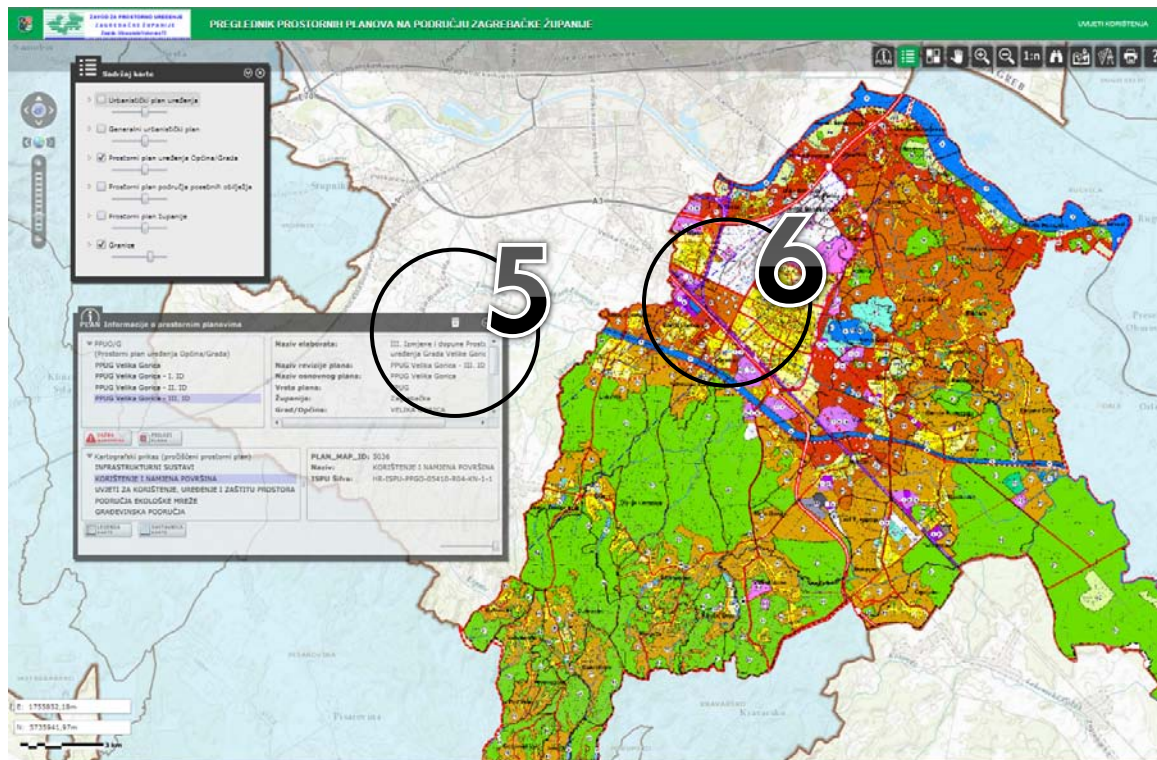


Web GIS preglednik na stranicama Zavoda

27

5: Otvara se prozor sa svim podacima o planu

6: Klikom na zadnje izmjene plana otvaraju se karte

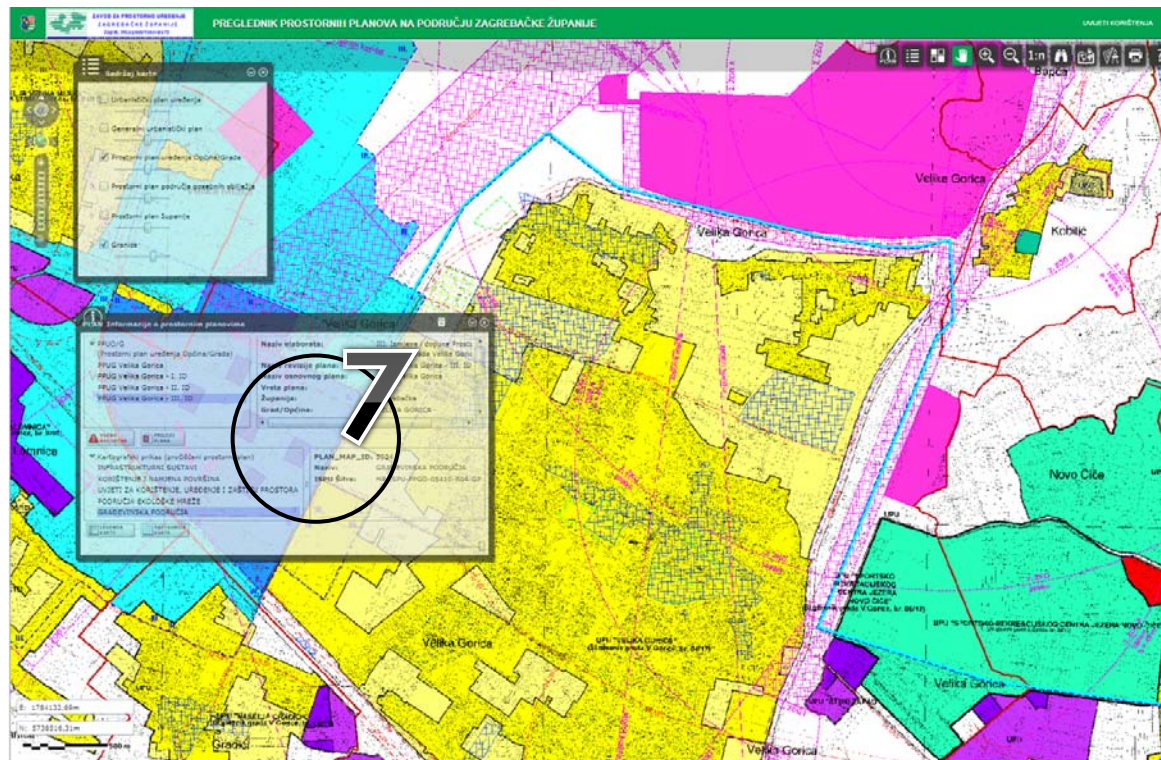


Web GIS preglednik na stranicama Zavoda

28

**7: Prikaz svih
građevinskih područja
na Pregledniku
Zagrebačke županije –**

**još ne postoji na
Geoportalu RH!**

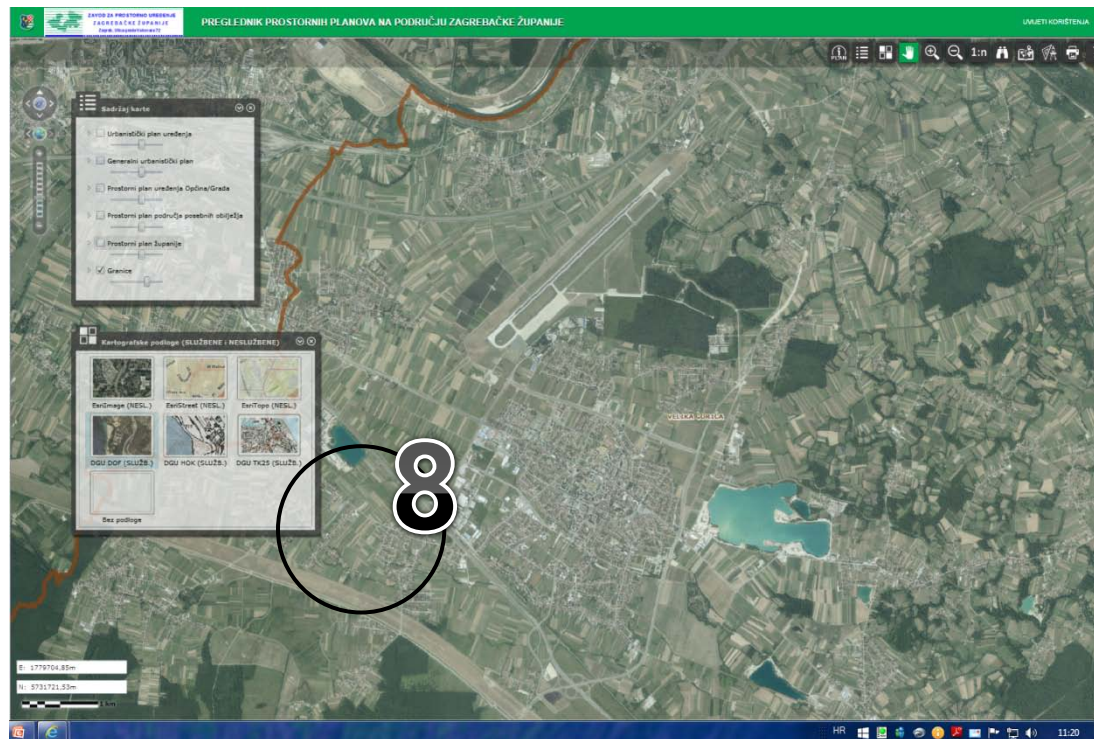


Web GIS preglednik na stranicama Zavoda

29

8: Mogućnost odabira kartografskih podloga, izračun površina ...

i dr.



Zaključno:

Prostorni planovi s područja Zagrebačke županije objavljeni su na WEB GIS preglednicima:

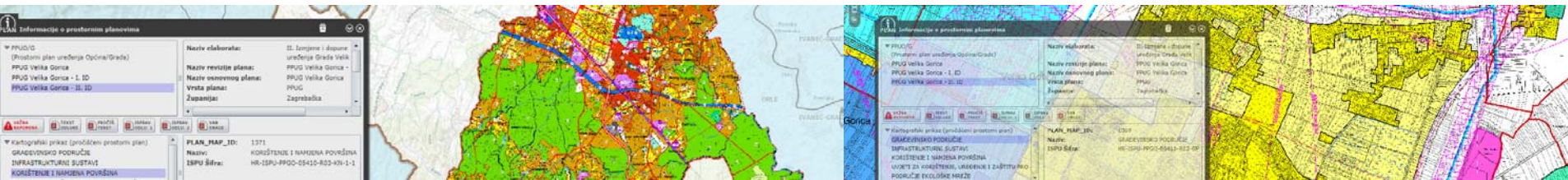
- 1) Na geoportalu Ministarstva u okviru ISPU Republike Hrvatske – **djelomična objava**
- 2) Na WEB GIS Pregledniku prostornih planova na stranicama Zavoda za prostorno uređenje Zagrebačke županije – **u cijelosti**.

Adrese:

- 1) **www.mgipu.hr**
- 2) **www.zpuzz.hr**

Link sa stranica Zagrebačke županije:
www.zagrebacka-zupanija.hr

Za pomoć i suradnju stojimo na raspolaganju!



HVALA NA PAŽNJI.