

IZVJEŠĆE O RADU

ZAVODA ZA PROSTORNO UREĐENJE
ZAGREBAČKE ŽUPANIJE

U RAZDOBLJU OD 1. SIJEČNJA
DO 30. LIPNJA 2021.

Zagreb, lipanj 2021.



**ZAVOD ZA PROSTORNO UREĐENJE
ZAGREBAČKE ŽUPANIJE**
Zagreb, Ulica grada Vukovara 72

Zavod za prostorno uređenje
Zagrebačke županije
KLASA: 022-01/21-01/11
URBROJ: 238/1-126-21-1
U Zagrebu, 30. lipnja 2021.

IZVJEŠĆE O RADU

**ZAVODA ZA PROSTORNO UREĐENJE
ZAGREBAČKE ŽUPANIJE U RAZDOBLJU
OD 1. SIJEČNJA DO 30. LIPNJA 2021. GODINE**

Ravnateljica Zavoda /

Voditeljica izrade Izvješća:

ŽELJKA KUČINIĆ, dipl.ing.arh.



Stručna suradnja u izradi Izvješća:

1. Hrvoje Kujundžić, dipl.ing.arh.
2. Vitomir Štokić, dipl.ing.arh.
3. Ana Sivrić Mihelić, dipl.ing.arh.
4. Suzana Vujčić, dipl.ing.arh.
5. Andrea Galić, dipl.ing.građ., univ. spec. oecoining
6. Zoran Tonković, prof. geogr.
7. Roberta Pišpek, dipl.ing.građ.
8. Goran Rozga, univ.spec.oec.
9. Domagoj Duvančić, mag.ing.traff., univ.spec.oec.MBA
10. Mara Ćuro, građ.teh.

IZVJEŠĆE O RADU

ZAVODA ZA PROSTORNO UREĐENJE ZAGREBAČKE ŽUPANIJE
U RAZDOBLJU OD 1. SIJEČNJA DO 30. LIPNJA 2021. GODINE

SADRŽAJ:

		Str.
I.	UVOD	3
I.1.	Djelokrug rada Zavoda	4
I.2.	Organizacijska struktura Zavoda	4
II.	PRIKAZ REALIZACIJE POSLOVA	4
II.1.	Redovna djelatnost Zavoda	5
II.1.1.	Praćenje provedbe Prostornog plana Zagrebačke županije	5
II.1.2.	Analiza i davanje mišljenja na konačne prijedloge prostornih planova	5
II.1.3.	Stručno-savjetodavna suradnja u izradi prostornih planova	6
II.1.4.	Vođenje dokumentacije prostora	6
II.1.5.	Dovršetak izrade Izvješća o stanju u prostoru Zagrebačke županije 2016 – 2020.	6
II.1.6.	Stručno-analitički i ostali poslovi Zavoda	7
II.1.6.1.	Izrada prostornih analiza	7
II.1.6.2.	Sudjelovanje u stručnim povjerenstvima i radnim skupinama	8
II.1.6.3.	Sudjelovanje u pregledu potresom oštećenih zgrada	8
II.1.6.4.	Financijski, kadrovski i ostali poslovi Zavoda	9
II.2.	Vođenje Informacijskog sustava prostornog uređenja (ISPU)	9
II.2.1.	Obrada prostornih planova za ISPU Republike Hrvatske	10
II.2.2.	Vođenje Registra prostornih planova Zagrebačke županije	11
II.2.3.	Objava prostornih planova na WEB GIS pregledniku Zagrebačke županije	12
II.2.4.	Implementacija planova u GIS sustav za izradu Državnog plana prostornog razvoja	12
II.2.5.	Unaprjeđenje WEB GIS aplikacija na stranicama Zavoda	12
II.2.6.	Vođenje Registra <i>brownfield</i> područja za područje Zagrebačke županije	13
II.3.	Izrada dokumenata prostornog uređenja	13
II.3.1.	Dovršetak izrade VII. Izmjena i dopuna Prostornog plana Zagrebačke županije	13
II.3.2.	Izrada novog Prostornog plana Zagrebačke županije – pripremne aktivnosti	14
II.3.3.	Izrada prostornih planova gradova i općina	14
II.4.	Izrada stručnih podloga i studija	16
II.4.1.	Izrada izvješća o stanju u prostoru gradova i općina	16

I. UVOD

Izvješće o radu Zavoda za prostorno uređenje Zagrebačke županije (u daljnjem tekstu: Zavod) u prvoj polovici 2021. godine izrađuje se i dostavlja Upravnom vijeću Zavoda temeljem odredbi članka 6. Odluke o osnivanju Zavoda („Glasnik Zagrebačke županije“, broj 30/07, 26/09, 15/10 – pročišćeni tekst i 12/14) te odredbi članka 23. i 25. Statuta Zavoda (KLASA: 350-07/08-01/01, URBROJ: 238/1-126-08-03; KLASA: 021-01/09-01/7, URBROJ: 238/1-126-09-3; KLASA: 021-01/11-01/1, URBROJ: 238/1-126-11-3; KLASA: 021-01/11-01/6, URBROJ: 238/1-126-11-5 – pročišćeni tekst; KLASA: 021-01/14-01/3, URBROJ: 238/1-126-14-3, KLASA: 021-01/15-01/5, URBROJ: 238/1-126-15-3, KLASA: 021-01/17-01/4, URBROJ: 238/1-126-17-4 – pročišćeni tekst i KLASA: 021-01/18-01/3, URBROJ: 238/1-126-18-4). Upravno vijeće, temeljem odredbe članka 5. Odluke o osnivanju Zavoda i članka 14. Statuta, prati izvršavanje godišnjeg programa rada. U predloženom Izvješću prikazuje se poslovanje Zavoda u razdoblju od 1. siječnja do 30. lipnja 2021. u okvirima Plana rada Zavoda za 2021. godinu.

I.1. DJELOKRUG RADA ZAVODA

Zavod za prostorno uređenje Zagrebačke županije osnovan je temeljem Zakona o prostornom uređenju i gradnji („Narodne novine“, broj 76/07, 38/09, 55/11, 90/11 i 50/12) kao javna ustanova. Odluku o osnivanju Zavoda kao javne ustanove donijela je Županijska skupština Zagrebačke županije 12. prosinca 2007. godine („Glasnik Zagrebačke županije“, broj 30/07, 26/09, 15/10 – pročišćeni tekst i 12/14). Prema Zakonu o prostornom uređenju i gradnji i Odluci o osnivanju Zavoda, osnivač Zavoda je Zagrebačka županija, a osnivačka prava ostvaruje Župan Zagrebačke županije. Danom početka rada u svojstvu javne ustanove Zavod je preuzeo djelatnike, poslove i materijalno-tehnička sredstva Županijskog zavoda za prostorno uređenje ustrojenog kao upravno tijelo Zagrebačke županije 1995. godine. Djelatnost Zavoda utvrđena je Zakonom o prostornom uređenju („Narodne novine“, broj 153/13, 65/17, 114/18, 39/19 i 98/19) i obuhvaća:

- izradu, odnosno koordinaciju izrade i praćenje provedbe prostornih planova područne (regionalne) razine,
- izradu izvješća o stanju u prostoru,
- vođenje informacijskog sustava prostornog uređenja i upravljanje istim u okviru ovlasti,
- pripremu polazišta za izradu, odnosno stavljanje izvan snage prostornih planova užih područja
- pružanje stručne savjetodavne pomoći u izradi prostornih planova lokalne razine,
- izradu prostornih planova uređenja gradova i općina, generalnih urbanističkih planova, urbanističkih planova uređenja od značaja za Državu, odnosno Županiju te obavljanje stručno analitičkih poslova iz područja prostornog uređenja, ako to zatraži nadležno Ministarstvo ili Župan,
- i druge poslove u skladu sa Zakonom o prostornom uređenju i Statutom Zavoda.

I.2. ORGANIZACIJSKA STRUKTURA ZAVODA

Na realizaciji poslova u Zavodu je, tijekom 2021. godine, bilo zaposleno 11 zaposlenika, od kojih deset sa visokom stručnom spremom (pet diplomiranih inženjera arhitekture, dva diplomirana inženjera građevinarstva, jedan profesor geografije, jedan diplomirani inženjer prometa i jedan stručni specijalist ekonomije) te jedan sa srednjom stručnom spremom (građevinski tehničar). Sukladno Pravilniku o radu Zavoda za prostorno uređenje Zagrebačke županije (KLASA: 021-01/14-01/1, URBROJ: 238/1-126-14-8, KLASA: 021-01/14-01/5, URBROJ: 238/1-126-14-3, KLASA: 021-01/14-01/9, URBROJ: 238/1-126-14-3, KLASA: 021-01/15-01/4, URBROJ: 238/1-126-15-3 i KLASA: 021-01/17-01/4, URBROJ: 238/1-126-17-5 – pročišćeni tekst i KLASA: 021-01/19-01/8, URBROJ: 238/1-126-19-4), zaposlenici su raspoređeni na radna mjesta unutar organizacijske strukture Zavoda koju čine sljedeće ustrojstvene jedinice:

Ured ravnatelja (u kojem rade ravnateljica i 3 zaposlenika) i

- Odjel za prostorno uređenje, unutar kojeg se nalaze:
 - Odsjek za izradu i praćenje provedbe dokumenata prostornog uređenja (sa 4 zaposlenika) te Odsjek za infrastrukturni sustav i GIS (sa 3 zaposlenika).

II. PRIKAZ REALIZACIJE POSLOVA

U nastavku se daje prikaz realizacije poslova tijekom prve polovice 2021. godine, strukturiran prema godišnjem Planu rada Zavoda za prostorno uređenje Zagrebačke županije za 2021. godinu koji je Upravno vijeće Zavoda donijelo na 98. sjednici održanoj 11. prosinca 2020. godine.

Najvažnije aktivnosti Zavoda u tom razdoblju odnose se na dovršetak izrade VII. Izmjena i dopuna Prostornog plana Zagrebačke županije, kao i na dovršetak izrade Izvješća o stanju u prostoru Zagrebačke županije za razdoblje 2016.-2020. godine. Od aktivnosti u prvom dijelu godine treba izdvojiti i dovršetak izrade čak tri prostorna plana te jednog izvješća o stanju u prostoru za općine Zagrebačke županije, kao i sudjelovanje u pregledu potresom oštećenih zgrada.

II.1. REDOVNA DJELATNOST ZAVODA

II.1.1. Praćenje provedbe Prostornog plana Zagrebačke županije

Prostorni plan Zagrebačke županije (PPŽ) donesen je 2002. godine ("Glasnik Zagrebačke županije", broj 3/02, 6/02-ispr.). Do danas je doneseno šest izmjena i dopuna ovog Plana ("Glasnik Zagrebačke županije", broj 8/05, 8/07, 4/10, 10/11, 14/12-pročišćeni tekst, 27/15, 31/15-pročišćeni tekst, 43/20 i 2/21 – pročišćeni tekst), Prostorni plan Zagrebačke županije, kao i njegove izmjene i dopune te prijedlog Pročišćenog teksta i grafike, izradio je ovaj Zavod. Obveza praćenja provedbe Prostornog plana Županije određena je Zakonom o prostornom uređenju. Zavod prati provedbu Prostornog plana Županije kroz aktivno sudjelovanje u svim fazama izrade i donošenja prostornih planova užih područja čija je izrada i donošenje u nadležnosti gradova i općina. Ova je aktivnost započela 2002. godine, donošenjem Plana, a nastavlja se kontinuirano kroz sve godine rada Zavoda. Tijekom 2021. godine Zavod je sudjelovao u izradi brojnih dokumenata prostornog uređenja iz nadležnosti gradova i općina, po raznim fazama izrade, o čemu detaljnije u točkama II.1.2. i II.1.3. ovog Izvješća.

II. 1.2. Analiza i davanje mišljenja na konačne prijedloge prostornih planova uređenja gradova i općina i generalnih urbanističkih planova

Jedna od važnih djelatnosti Zavoda je sudjelovanje u postupku izrade i donošenja prostornih planova uređenja (PPU) velikih gradova, gradova i općina i generalnih urbanističkih planova (GUP) s područja Zagrebačke županije. Sukladno Zakonu o prostornom uređenju („Narodne novine“, broj 153/13, 65/17, 114/18, 39/19 i 98/19), Zavod daje mišljenje na Konačni prijedlog prostornog plana uređenja i generalnog urbanističkog plana (i njihovih izmjena) o usklađenosti prostornog plana s Prostornim planom Županije. Iznimka su prostorni planovi čiji je stručni izrađivač ili koordinator izrade bio Zavod – u takvom slučaju ne pribavlja se mišljenje Zavoda.

ZAVOD ZA PROSTORNO UREĐENJE
ZAGREBAČKE ŽUPANIJE
Zagreb, Ulica grada Vukovara 72

KLASA: 350-02/21-03/1
URBROJ: 238/1-126-21-2
U Zagrebu, 11. veljače 2021.

OPĆINA JAKOVLJE
Jedinstveni upravni odjel
Ulica Adela Šiksa 2
10297 Jakovlje

PREDMET: Konačni prijedlog V. Izmjena i dopuna Prostornog plana uređenja Općine Jakovlje
- mišljenje, daje se

VEZA: Vaš dopis KLASA: 350-01/19-01/20, URBROJ: 238/11-04/1-21-51 od 10.02.2021.

Zavod za prostorno uređenje Zagrebačke županije, na temelju članka 107. stavak 1. Zakona o prostornom uređenju („Narodne novine“, broj 153/13, 65/17, 114/18, 39/19 i 98/19) na Konačni prijedlog V. izmjena i dopuna Prostornog plana uređenja Općine Jakovlje daje sljedeće

MIŠLJENJE

Konačni prijedlog V. izmjena i dopuna Prostornog plana uređenja Općine Jakovlje izrađen je u skladu sa Prostornim planom Zagrebačke županije („Glasnik Zagrebačke županije“, broj 3/02, 8/05, 8/07, 4/10, 10/11, 14/12 - pročišćeni tekst, 27/15 i 31/15 - pročišćeni tekst, 43/20, 46/20 i 2/21 - pročišćeni tekst).

Po donošenju V. izmjena i dopuna Prostornog plana uređenja Općine Jakovlje potrebno je, temeljem odredbe članka 112. Zakona o prostornom uređenju, dostaviti ovom Zavodu, prostorni plan u analognom i elektroničkom obliku, zajedno s Odlukom o njegovu donošenju.

Obrazloženje:

Općina Jakovlje podnijela je ovom Zavodu zahtjev za izdavanje mišljenja na Konačni prijedlog V. izmjena i dopuna Prostornog plana uređenja Općine Jakovlje. Pregledom dostavljenog Konačnog prijedloga V. izmjena i dopuna Prostornog plana uređenja Općine Jakovlje utvrđeno je da isti nije u suprotnosti s Prostornim planom Zagrebačke županije.

Elaborat Konačnog prijedloga V. izmjena i dopuna Prostornog plana uređenja Općine Jakovlje izradio je Arhitektonski Ateljer 10 d.o.o., Hebrangova 18, Zagreb.

S poštovanjem,

Na znanje:
Upravnom odjelu za prostorno uređenje,
gradnju i zaštitu okoliša Zagrebačke županije
- ovdje.

(Official stamp and signature of the Zavod)

U prvom dijelu 2021. godine Zavodu je dostavljeno pet Konačnih prijedloga izmjena i dopuna prostornih planova uređenja na mišljenje o usklađenosti s Prostornim planom Zagrebačke županije. Nakon detaljne analize i dodatnih usklađivanja dijelova plana s Prostornim planom Zagrebačke županije, Zavod je izdao pozitivna mišljenja na 5 konačnih prijedloga izmjena i dopuna prostornih planova uređenja, kako slijedi:

- 1) **V. Izmjene i dopune PPUO Jakovlje**, mišljenje dano 11. veljače 2021.
- 2) **III. Izmjene i dopune PPUO Orle**, mišljenje dano 8. ožujka 2021.
- 3) **IX. Izmjene i dopune PPUG Dugo Selo**, mišljenje dano 15. ožujka 2021.
- 4) **X. Izmjene i dopune PPUG Dugo Selo**, mišljenje dano 9. ožujka 2021.
- 5) **IX. Izmjene i dopune PPUO Klinča Sela**, mišljenje dano 29. ožujka 2021.

Slika 1: Mišljenje na Konačni prijedlog V. Izmjena i dopuna PPUO Jakovlje; Zavod, 02.2021.

II. 1.3. Stručno-savjetodavna suradnja u izradi prostornih planova

Osim kroz izdavanje mišljenja na konačne prijedloge prostornih planova, Zavod kroz stručno-savjetodavnu suradnju aktivno sudjeluje i u ostalim fazama postupka izrade i donošenja prostornih planova čije je donošenje u nadležnosti gradova i općina. Suradnja se odnosi na sve vrste planova, ali najčešće se ostvaruje kod izrade prostornih planova uređenja i njihovih izmjena i dopuna. Riječ je o pregledu i detaljnoj analizi prostornih planova s ciljem uklanjanja eventualnih neusklađenosti s Prostornim planom Zagrebačke županije već pri njihovoj izradi, a prije davanja službenog mišljenja na konačni prijedlog plana, kao i o izradi polazišta za izradu izmjena i dopuna prostornog plana. U prvom dijelu 2021. godine Zavod je, u okviru stručno savjetodavne suradnje i na zahtjev gradova i općina, analizirao sljedeće radne verzije prostornih planova:

- 1) **V. Izmjene i dopune PPUO Jakovlje**; stručna analiza usklađenosti predloženih rješenja Prijedloga Plana s Prostornim planom Županije, siječanj 2021.
- 2) **III. Izmjene i dopune PPUO Orle**; stručna analiza usklađenosti predloženih rješenja Prijedloga Plana s Prostornim planom Županije, veljača 2021.
- 3) **X. Izmjene i dopune PPUG Dugo Selo**; stručna analiza usklađenosti predloženih rješenja Prijedloga Plana s Prostornim planom Županije, veljača 2021.

II.1.4. Vođenje dokumentacije prostora

Zavod kontinuirano vodi dokumentaciju prostora koja sadrži nekoliko stotina elaborata donesenih prostornih planova, planova u izradi, stručnih podloga, studija, projekata te dokumenata o korištenju zemljišta. U prvom dijelu 2021. godine Zavodu je dostavljeno 16 novo donesenih elaborata prostornih planova različitih razina za područja unutar Zagrebačke županije (2 UPU, 1 DPU, 7 PPU i 6 pročišćenih PPU). Elaborati prostornih planova strukturirano se unose u Registar prostornih planova Zagrebačke županije, koji vodi Zavod (više u poglavlju II.2.2.). Dokumentacija prostora kontinuirano se ažurira i dopunjuje.

II. 1.5. Dovršetak izrada Izvješća o stanju u prostoru Zagrebačke županije 2016. – 2020.

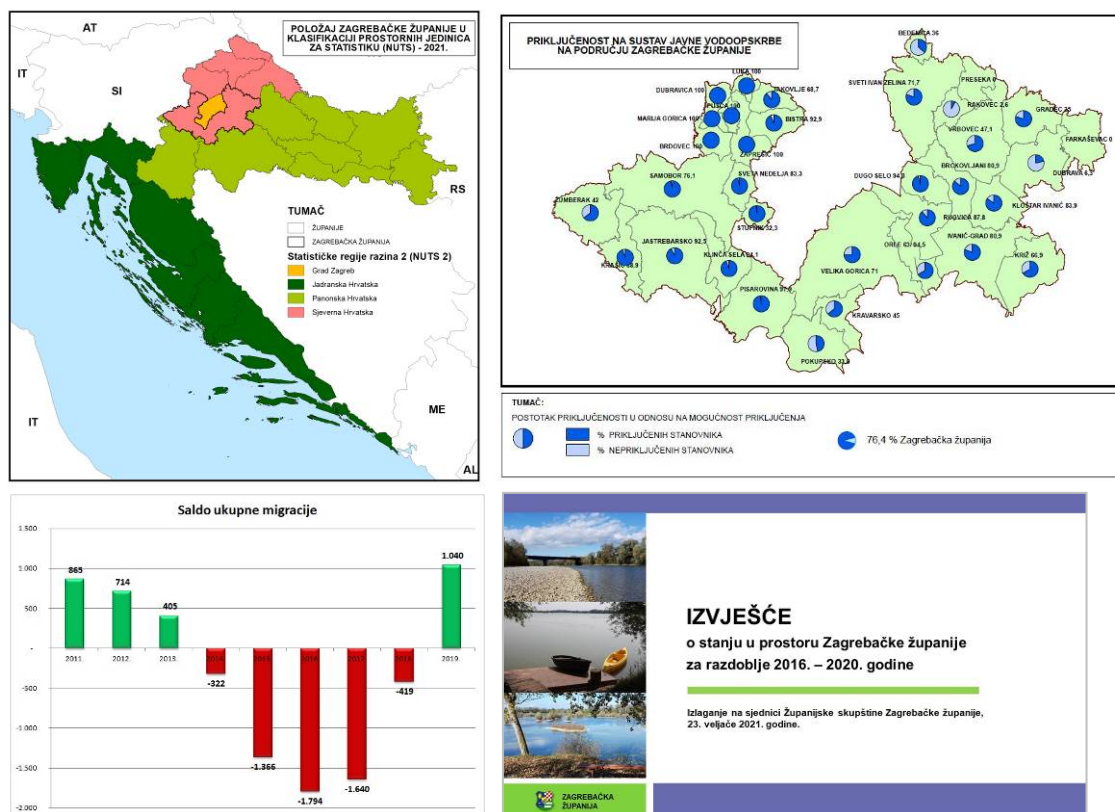
Županijska skupština Zagrebačke županije, na svojoj 23. sjednici održanoj 23. veljače 2021. godine, usvojila je Izvješće o stanju u prostoru Zagrebačke županije za razdoblje od kraja 2016. do kraja 2020. godine. Izvješće je izradio Zavod za prostorno uređenje Zagrebačke županije tijekom 2020. godine, temeljem odredbi Zakona o prostornom uređenju i Pravilnika o sadržaju i obveznim prostornim pokazateljima izvješća o stanju u prostoru. Izvješće sadrži analizu stanja i trendova prostornog razvoja na temelju obveznih prostornih pokazatelja o stanju u prostoru, analizu izrade i provođenja dokumenata prostornog uređenja te preporuke za unaprjeđenje održivog razvoja u prostoru s prijedlogom aktivnosti za sljedeće četverogodišnje razdoblje.

Prvi dio Izvješća daje analizu i ocjenu stanja u prostoru, a odnosi se na demografske pokazatelje (koji pokazuju blagi pad ali i dalje sa prognoziranim porastom stanovnika do 2030.), gospodarske pokazatelje (koji su i dalje povoljni i svrstavaju Županiju na visoko 4. mjesto u Državi prema indeksu razvijenosti), opremljenost prostora infrastrukturom od značaja za Županiju (ovdje ističemo povećanje priključenog stanovništva na sustav javne vodoopskrbe sa 75% na 76,4% kao i brojne realizirane projekte iz područja cestovne i željezničke infrastrukture), opremljenost naselja društvenom infrastrukturom (izgradnja škola, vrtića, dvorana) te na zaštitu i korištenje dijelova prostora od posebnog značaja u kojem dijelu opisujemo posljedice razornih potresa koji su 2020. pogodili i područje naše Županije.

U drugom dijelu Izvješća dajemo pregled donesenih prostornih planova i planova u izradi. Ovdje posebno ističemo sveobuhvatne VII. Izmjene i dopune Prostornog plana Zagrebačke županije koje su donesene krajem proteklog razdoblja kao i osvrt na čak 33 donesene izmjene i dopune prostornih planova uređenja gradova i općina u proteklom razdoblju. Kao mjere unaprjeđenja prostornog razvoja i

nadalje predlažemo izmjene i dopune važećih prostornih planova područne (regionalne) i lokalne razine te najavljujemo izradu prostornih planova nove generacije na svim razinama planiranja. Ukazujemo i na nužnost korištenja informacijskog sustava prostornih pokazatelja i podataka za praćenje stanja u prostoru, kao i na važnost informiranja stručne i najšire javnosti o području urbanizma i prostornog planiranja.

Izvešće o stanju u prostoru Zagrebačke županije za razdoblje 2016. – 2020. godine objavljeno je u „Glasniku Zagrebačke županije“, broj 8/2021. U tijeku je ažuriranje WEB GIS aplikacije „Stanje u prostoru Zagrebačke županije“ podacima iz najnovijeg Izvešća. Ažuriranje provodi Zavod u suradnji s tvrtkom GD i d.o.o. u sklopu održavanja i dogradnje Informacijskog sustava prostornog uređenja.



Slika 2: Izvešće o stanju u prostoru Zagrebačke županije 2016. – 2020. (izvod i prezentacija); izrada Zavod, 2020.-2021., objava: „Glasnik Zagrebačke županije“, broj 8/21.

II. 1.6. Stručno-analički i ostali poslovi Zavoda

II. 1.6.1. Izrada prostornih analiza

Stručno-analički poslovi Zavoda nastavljaju se provođenjem daljnjih prostornih analiza koje se odnose na postojeću i planiranu namjenu prostora, izgrađenost građevinskih čestica, zaštitu i uvjete korištenja prostora i okoliša te na infrastrukturne sustave. Analize se izrađuju digitalno, koristeći suvremenu GIS tehnologiju i podatke Zavoda implementirane u informacijski sustav. U prvom dijelu 2021. godine izrađen je niz prostornih analiza za potrebe izrade prostornih planova te izvješća o stanju u prostoru gradova i općina koja izrađuje Zavod. Također je provedena analiza svih prostornih planova u odnosu na geomehaničko zoniranje tla, za potrebe sastanka s Hrvatskim geološkim institutom i planiranja daljnjih aktivnosti u području izrade karata klizišta.

II. 1.6.2. Sudjelovanje u stručnim povjerenstvima i radnim skupinama

U prvom dijelu 2021. godine predstavnici Zavoda sudjelovali su u radu sljedećih stručnih povjerenstava i stručnih radnih skupina:


1. Radna skupina za izradu Plana razvoja Zagrebačke županije za period 2021. – 2027. godine,
2. Povjerenstvo za stratešku procjenu utjecaja na okoliš Plana razvoja Zagrebačke županije za period 2021.-2027. godine,
3. Povjerenstvo za pripremu nacрта Odluke o zaštiti izvorišta zona sanitarne zaštite Općine Klinča Sela,
4. Stalno Savjetodavno stručno povjerenstvo u postupku procjene utjecaja na okoliš za zahvate autocesta i državnih cesta u postupku PUO: Izmještanje dijela Državne ceste DC36 Gradec Pokupski –Lijevo Sredičko na području Općine Pisarovina,
5. Procjeniteljsko povjerenstvo Zagrebačke županije,
6. Procjeniteljska povjerenstva velikih gradova Velike Gorice i Samobora.

Zavod je, i tijekom 2021. godine, sudjelovao u radu stručnih seminara održanih putem weba iz područja prostornog uređenja, razvoja infrastrukturnih sustava, javne nabave, prava na pristup informacijama, anti korupcije i provedbe etičkog kodeksa.

II. 1.6.3. Sudjelovanje u pregledu potresom oštećenih zgrada

Nakon razornog potresa od 29. prosinca 2020. godine s epicentrom u Gradu Petrinji, velike materijalne štete prijavljene su na području Sisačko-moslavačke županije te Karlovačke i Zagrebačke županije. Prema podacima Ministarstva prostornog uređenja, graditeljstva i državne imovine, na području Zagrebačke županije šteta je prijavljena na više od 3.800 objekata. U prvom dijelu 2021. godine proveden je pregled oštećenja i uporabljivosti građevina u kojem su, uz djelatnike Zagrebačke županije, sudjelovale i dvije djelatnice građevinske struke iz ovog Zavoda. Raspoređene su na područje Općine Kravarsko koja je, uz Zaprešić, Veliku Goricu i Pokupsko, jedna od najjače stradalih općina na području Zagrebačke županije. Najveća oštećenja u Kravarskom pretrpjela je crkva Uzvišenja Svetog Križa, koju je trebalo u cijelosti srušiti i koja će biti zamijenjena novom građevinom.

Podatke o brzom pregledu zgrada djelatnice Zavoda unosile su u aplikaciju Collector for ArcGIS, sukladno pravilima struke i uputama Hrvatskog centra za potresno inženjerstvo pri Građevinskom fakultetu u Zagrebu. Prije obavljanja pregleda zgrada na području Zagrebačke županije, djelatnice su stekle bogato iskustvo pomažući u pregledima oštećenih zgrada na području Sisačko-moslavačke županije.



Slika 3: Potresom oštećena crkva Uzvišenja Svetog Križa u Kravarskom (kasnije srušena) i oštećenja na stambenom objektu u Kravarskom; foto. R. Pišpek, A. Galić, 03.2021.

II. 1.6.4. Financijski, kadrovski i ostali poslovi Zavoda

Realizacija financijskih, kadrovskih, pravnih, administrativnih i ostalih poslova koji se obavljaju unutar Ureda ravnatelja neophodna je za uredno poslovanje Zavoda. U prvom dijelu 2021. dovršeni su sljedeći poslovi:

- **Priprema materijala za sjednice Upravnog vijeća Zavoda:** izrada Godišnjeg izvješća o radu i Godišnjeg financijskog izvješća Zavoda za 2020. godinu, izrada Izvješća o radu i poslovanju Zavoda u 2020. godini (objedinjeni sažetak za Županijsku skupštinu), izrada Plana nabave za 2021. godinu, izrada Akcijskog plana za provođenje Antikorupcijskog programa u Zavodu za prostorno uređenje Zagrebačke županije za 2021. godinu, izrada Izvješća o izvršenju mjera iz Akcijskog plana za provođenje Antikorupcijskog programa u Zavodu za prostorno uređenje Zagrebačke županije za 2020. godinu.
- **Provedba postupaka jednostavne nabave roba i usluga,** kao što su: nabava uredskog materijala za poslovanje Zavoda u 2021., nabava usluge fotokopiranja, nabava usluge održavanja računalne opreme, nabava usluge unaprjeđenja Informacijskog sustava prostornog uređenja, nabava produljenja licenci AutoCad, ArcGIS i antivirusnih programa, nabava usluge čišćenja prostora i dr.
- **Izrada godišnjih izvješća** sukladno posebnim propisima, kao što su: Izrada Izvješća o popisu imovine, izrada Izvješća o provedbi Zakona o pravu na pristup informacijama, izrada Registra ugovora Zavoda o jednostavnoj nabavi i dr.
- **Kadrovski poslovi i odluke vezane uz COVID-19:** izrada redovitih odluka zaposlenicima Zavoda kojima se utvrđuju njihova prava i obveze sukladno Pravilniku o radu te izrada posebnih odluka o načinu rada i radnom vremenu sukladno donesenim mjerama Nacionalnog stožera civilne zaštite za sprječavanje širenja bolesti Covid-19 izazvane virusom SARS-CoV-2
- **Financijski poslovi,** od kojih izdvajamo: zaprimanje, upis, kontrolu i objedinjavanje računa s pripadajućom dokumentacijom te dostavu vanjskom knjigovodstvenom servisu, pripremu i upis u Lokalnu riznicu zahtjeva za sredstvima iz Proračuna Zagrebačke županije, svakodnevnu kontrolu realizacije Financijskog plana te izradu mjesečnih Financijskih izvješća i Projekcija, izradu Izjave o fiskalnoj odgovornosti za 2020. s kompletiranjem pripadajućih referenci sukladno Upitniku te aktivnosti na certifikaciji za sustav e-Računa i e-Bankarstva.
- **Ostali pravni poslovi:** priprema i dostava ponuda za izradu prostornih planova i izvješća o stanju u prostoru gradovima i općinama u postupcima jednostavne nabave, priprema i sklapanje ugovora o njihovoj izradi po dovršenom postupku nabave i dr.
- **Ostali administrativni poslovi:** izrada novih Pravila za upravljanje dokumentarnim gradivom, vođenje digitalnog urudžbenog zapisnika i arhive Zavoda, priprema izlučivanja gradiva, vođenje evidencije o radnom vremenu, osobnim podacima zaposlenih i dr.

II.2. VOĐENJE INFORMACIJSKOG SUSTAVA PROSTORNOG UREĐENJA (ISPU)

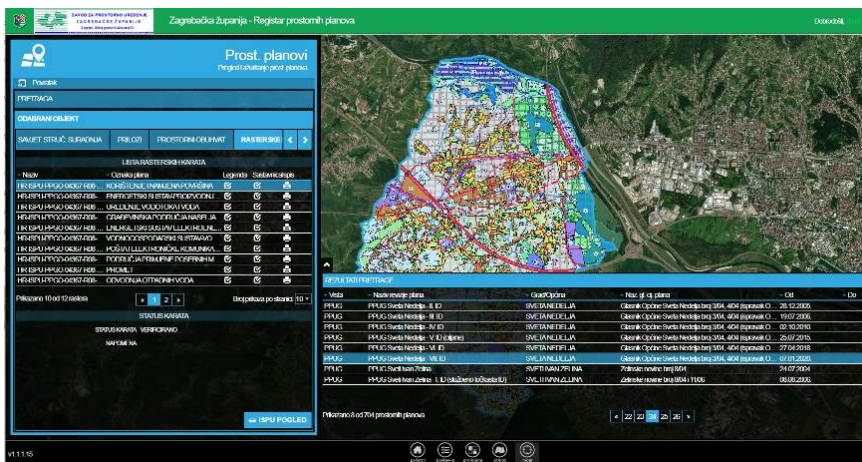
Zavod za prostorno uređenje Zagrebačke županije, sukladno Zakonu o prostornom uređenju, uspostavlja, vodi i održava Informacijski sustav prostornog uređenja za područje Zagrebačke županije. Temeljni cilj uspostave Informacijskog sustava prostornog uređenja je izrada cjelovite baze prostornih podataka Zagrebačke županije, obradom postojećih podataka - prostornih planova, dokumenata praćenja stanja u prostoru, topografskih i katastarskih podloga i dr., a sa svrhom cjelovitog upravljanja namjenom i zaštitom prostora te s ciljem stvaranja uvjeta za izradu složenih prostornih analiza. Zavod je i u 2021. godini nastavio s aktivnostima na uspostavi, vođenju i održavanju Informacijskog sustava prostornog uređenja za područje Zagrebačke županije, kroz sljedeće aktivnosti:

- Obradom prostornih planova za ISPU Republike Hrvatske,
- Obradom prostornih planova za Registar prostornih planova Zagrebačke županije,
- Objavom podataka na WEB GIS pregledniku prostornih planova Zagrebačke županije,
- Implementacijom prostornih planova u GIS za izradu Državnog plana prostornog razvoja,

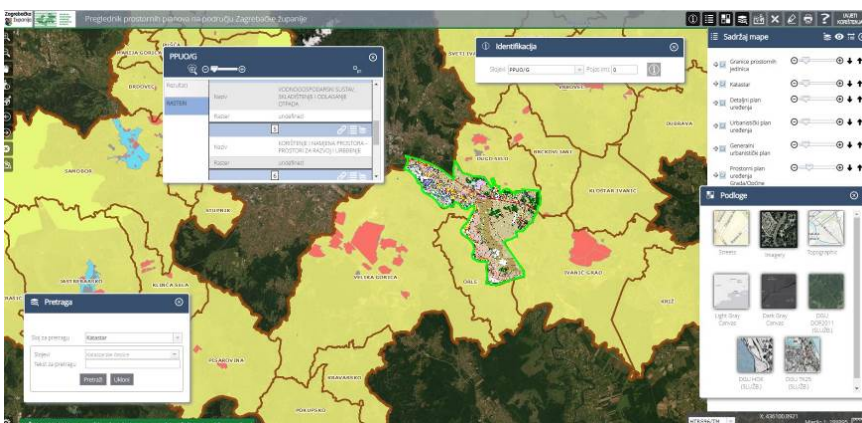
U prvom dijelu 2021. godine Zavod je obradio i unio u sustav ukupno 12 prostornih planova svih razina (dva novo donesena plana i 10 izmjena i dopuna prostornih planova) te je u navedenom razdoblju uneseno, dopunjeno i verificirano 24 metapodataka za sve razine prostornih planova. Dostavljeni podaci koriste se u modulima ePlanovi, eDozvola, eNekretnine, eKatalog i dr., koji su sastavni dio Informacijskog sustava prostornog uređenja Republike Hrvatske.

II.2.2. Vođenje Registra prostornih planova Zagrebačke županije

Od 2014. godine Zavod kontinuirano vodi Registar svih razina prostornih planova na području Zagrebačke županije. Cilj vođenja Registra je detaljnije strukturiranje postojećih i budućih raznorodnih podataka o dokumentaciji prostora kojima raspolaže Zavod, te je ujedno i podloga za objavu odabranih podataka na službenim internetskim stranicama Zavoda. Registar sadrži sve razine prostornih planova na području Županije; sve njihove kartografske prikaze, njihove tekstualne dijelove, odluke o izradi, odluke o donošenju, mišljenja Zavoda na njihove konačne prijedloge, analize provedene u okviru stručne suradnje, glasnike u kojima su planovi objavljeni, katastarske i topografske podloge i dr. Podatke iz Registra moguće je izvoziti u posebne tablice te izrađivati izvještaje i usporedne analize. Do sredine 2021. godine u Registar je uneseno 620 važećih prostornih planova, planova u izradi i planova van snage. Od toga, u prvom dijelu 2021. Zavod je unio podatke o 18 prostornih planova. Uneseni su podaci o prostornima planovi svih razina s područja Zagrebačke županije i to: Prostorni planovi područja posebnih obilježja (PPPO) izrađeni za parkove prirode Medvednica i Žumberak – Samoborsko gorje, zatim Prostorni plan Zagrebačke županije (PPŽ), prostorni planovi uređenja općina i gradova (PPUO/G), generalni urbanistički planovi (GUP), urbanistički planovi uređenja (UPU) i detaljni planovi uređenja (DPU).



Slika 5: Registar prostornih planova Zagrebačke županije – baza podataka koja sadrži više od 600 prostornih planova: Zavod, 2014. – 2021.



Slika 6: Informacijski sustav prostornog uređenja (ISPU) Zagrebačke županije – pripremljeni podaci za objavu na Internetu; WEB GIS preglednik prostornih planova: Zavod i GDI d.o.o., 2014. – 2021. www.zpuzz.hr

II.2.3. Objava prostornih planova na WEB GIS pregledniku Zagrebačke županije

Odabrane i posebno pripremljene podatke iz Registra prostornih planova Zagrebačke županije Zavod javno objavljuje na svojim službenim internetskim stranicama www.zpuzz.hr na portalu pod nazivom „WEB GIS preglednik prostornih planova na području Zagrebačke županije“. Objavljeni su svi važeći prostorni planovi koji su do danas doneseni za područje Zagrebačke županije, i to: Prostorni plan Zagrebačke županije, Prostorni plan Parka prirode Žumberak – Samoborsko gorje, Prostorni plan Parka prirode Medvednica, prostorni planovi uređenja, generalni urbanistički planovi, urbanistički planovi uređenja i detaljni planovi uređenja. Objavom grafičkih i tekstualnih dijelova prostornih planova (karte se objavljuju za posljednje donesene izmjene i dopune) javnosti su, prvi put na jednom mjestu, dostupni podaci o cjelovitom sustavu prostornog uređenja na području Zagrebačke županije. WEB GIS preglednik prostornih planova također se kontinuirano održava i ažurira novo donesenim prostornim planovima. U prvom dijelu 2021. godine Zavod je dopunio WEB GIS preglednik novim planovima odnosno novijim izmjenama i dopunama već unesenih planova (7 izmjena i dopuna PPUO/G, 1 novi UPU, 2 izmjene i dopune UPU-a i 1 izmjena i dopuna DPU).

II.2.4. Implementacija planova u GIS sustav za izradu Državnog plana prostornog razvoja

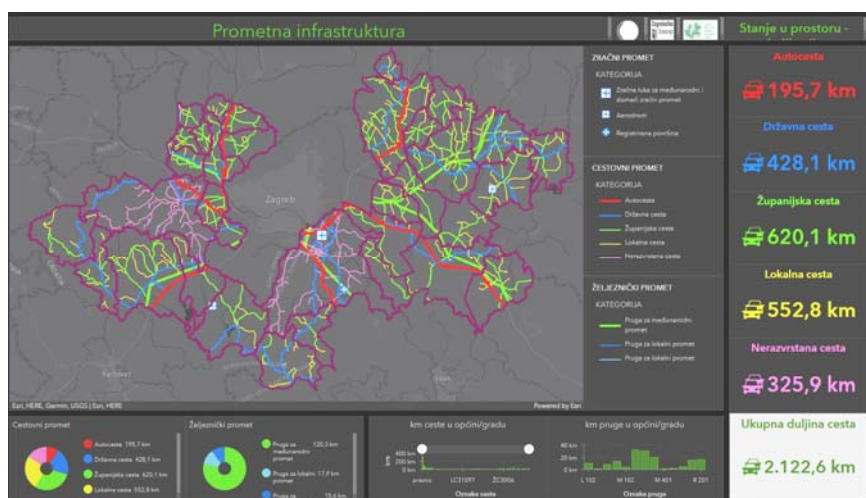
U skladu s Planom rada za 2021. godinu, a na temelju zahtjeva Ministarstva prostornog uređenja, graditeljstva i državne imovine, Zavod je i u 2021. godini nastavio s obradom podataka iz prostornih planova s područja Zagrebačke županije u GIS sustav, za potrebe izrade Državnog plana prostornog razvoja (DPPR). Ova aktivnost započela je 2015. godine, kad su obrađeni podaci iz Prostornog plana Zagrebačke županije te iz sva 34 prostorna plana uređenja. Aktivnost se nastavila i sljedećih godina, kad su u GIS uneseni podaci iz novo donesenih izmjena i dopuna prostornih planova. Podaci se, iz formata u kojem su izrađeni (AutoCad), implementiraju u GIS sustav, uz popunu zadanih atributnih tablica i drugih podataka potrebnih za izradu prostornog plana državne razine. Realizacijom ovog projekta Zavod ostvaruje prihode Pomoći iz Državnog proračuna.

Zavod je u prvom dijelu 2021. godine, na temelju Naloga ministra prostornog uređenja, graditeljstva i državne imovine od 18. siječnja 2021. godine, obradio i dostavio Ministarstvu sljedeće podatke:

U skladu s točkom 3.1. Naloga obrađeni su i ažurirani podaci prema Specifikaciji radova - Verzija 4 i to za: VII. izmjene i dopune Prostornog plana Zagrebačke županije, PPUG Jastrebarsko - IX. ID, PPUO Brckovljani - VI. ID, PPUO Pisarovina - VII. ID, PPUO Stupnik - IV. ID, PPUO Križ - VI. ID, PPUO Jakovlje - IV. ID, PPUO Dubravica - IV. ID, PPUO Bistra – VII. ID, PPUG Ivanić-Grad – V ID, PPUO Marija Gorica – IV. ID, PPUO Pušća – IV. ID, PPUO Rugvica - VII. ID i PPUG Sveta Nedelja – VII. ID (ukupno 14 prostornih planova). U skladu s točkom 3.2 Naloga obrađeni su podaci prema Specifikaciji radova - Verzija 3 iz sljedećih prostornih planova koji su doneseni do 30. rujna 2020. godine: PPUO Bistra – VII. ID, PPUG Ivanić-Grad – V ID., PPUO Marija Gorica – IV. ID, PPUO Pušća – IV. ID, PPUO Rugvica - VII. ID i PPUG Sveta Nedelja – VII. ID (ukupno 6 prostornih planova).

II.2.5. Unaprjeđenje WEB GIS aplikacija na stranicama Zavoda

U okviru unaprjeđenja Informacijskog sustava prostornog uređenja Zagrebačke županije u 2021. godini Zavod je, u suradnji s tvrtkom GDi d.o.o. iz Zagreba, dovršio prvu fazu ažuriranja postojećeg WEB GIS portala „Stanje u prostoru Zagrebačke županije“ novim podacima iz Izvješća o stanju u prostoru Zagrebačke županije 2016-2020. godine. U prvoj fazi aplikacija je ažurirana sljedećim podacima: novim granicama Županije, gradova, općina i naselja, novim demografskim podacima, novim podacima o prometnoj infrastrukturi, novim podacima o vodnogospodarskom sustavu i novim podacima o energetici. U drugoj fazi aplikacija će biti ažurirana sljedećim podacima: novim podacima o namjeni površina iz prostornih planova gradova i općina, novim podacima o kulturnoj baštini i novim podacima o prirodnim vrijednostima na području Zagrebačke županije. Po dovršetku projekta, u jesen 2021. godine, aplikacija će biti javno objavljena na službenim internetskim stranicama Zavoda.



Slika 7: Ažurirana aplikacija „Stanje u prostoru Zagrebačke županije“ podacima iz najnovijeg Izvješća o stanju u prostoru Zagrebačke županije 2016.-2020. (Zavod i GDi d.o.o., lipanj 2021.)

II.2.6. Vođenje Registra *brownfield* područja za područje Zagrebačke županije

Ministarstvo prostornoga uređenja, graditeljstva i državne imovine ovlastilo je županijske zavode za prostorno uređenje za unos podataka o *brownfield* područjima u Registar *brownfield* područja Republike Hrvatske. Strategijom prostornog razvoja Republike Hrvatske *brownfield* područja utvrđena su kao “napuštena / preskočena područja“, koja čine napuštene nekretnine ili nekretnine koje su se prestale koristiti u svojoj izvornoj namjeni (građevinski objekti i pripadajuće zemljište, uključujući infrastrukturu, neovisno o prethodnoj namjeni) te su slobodna za prenamjenu i ponovnu upotrebu. Posebno se ističu napušteni industrijski, vojni i ugostiteljsko-turistički kompleksi.

Zavod za prostorno uređenje Zagrebačke županije proveo je unos podataka u Registar za 25 lokacija s područja Zagrebačke županije. Od toga se 18 lokacija odnosi na područja koja su jedinice lokalne samouprave s područja Zagrebačke županije predložile kao projekte u okviru Strategije razvoja Urbane aglomeracije Zagreba. Ostalih 7 lokacija jedinice lokalne samouprave su predložile dodatno, na upit Zavoda.

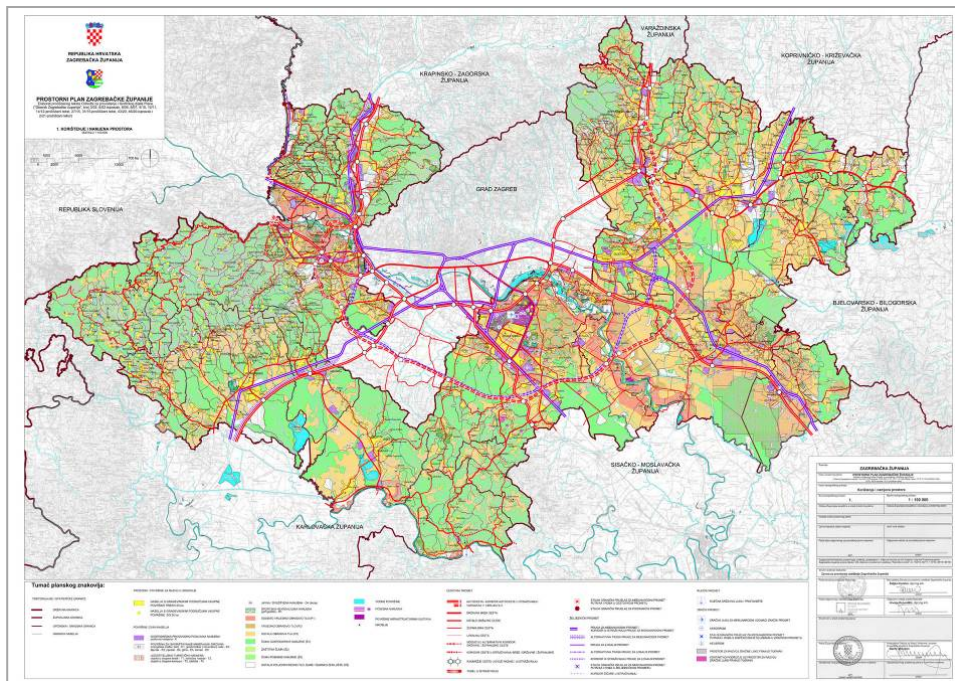
II.3. IZRADA DOKUMENATA PROSTORNOG UREĐENJA

Zavod za prostorno uređenje Zagrebačke županije, sukladno Zakonu o prostornom uređenju, izrađuje prostorne planove područne (regionalne) razine, kao i prostorne planove uređenja gradova i općina, generalne urbanističke planove, urbanističke planove uređenja od značaja za Državu, odnosno Županiju, ako to zatraži nadležno Ministarstvo ili Župan. Planom rada Zavoda za 2021. godinu planiran je dovršetak izrade VII. Izmjena i dopuna Prostornog plana Zagrebačke županije, nastavak izrade prostornih planova uređenja gradova i općina te nastavak pripremnih aktivnosti na izradi novog Prostornog plana Zagrebačke županije. Opis navedenih aktivnosti daje se u sljedećim poglavljima.

II.3.1. Dovršetak izrade VII. Izmjena i dopuna Prostornog plana Zagrebačke županije

Planom rada Zavoda za 2021. godinu utvrđen je dovršetak izrade VII. Izmjena i dopuna Prostornog plana Zagrebačke županije kroz izradu i utvrđivanje pročišćenog prostornog plana. Ova aktivnost dovršena je u cijelosti. Županijska skupština Zagrebačke županije na svojoj 20. sjednici, održanoj 10. prosinca 2020. godine, donijela je Odluku o VII. izmjenama i dopunama Odluke o donošenju Prostornog plana Zagrebačke županije („Glasnik Zagrebačke županije“, broj 43/20 i 46/20 – ispravak). Člankom 102. navedene Odluke ovlašćuje se Odbor za Statut, Poslovnik i propise Županijske skupštine Zagrebačke županije da utvrdi i objavi pročišćeni tekst Odredbi za provođenje prostornog plana i Grafičkog dijela prostornog plana u elektroničkom i analognom obliku u roku od trideset dana od dana stupanja na snagu ove Odluke.

Odbor za Statut, Poslovnik i propise Županijske skupštine Zagrebačke županije utvrdio je, na svojoj 41. sjednici održanoj 22. siječnja 2021. godine, pročišćeni tekst Odredbi za provođenje i Grafičkog dijela Prostornog plana Zagrebačke županije. Pročišćeni tekst Odredbi za provođenje i Grafičkog dijela Prostornog plana Zagrebačke županije sadržan je u „Elaboratu pročišćenog teksta Odredbi za provođenje i Grafičkog dijela Prostornog plana Zagrebačke županije“ kojeg je izradio ovaj Zavod u siječnju 2021. godine. Pročišćeni tekst Odredbi za provođenje Prostornog plana Zagrebačke županije objavljen je u „Glasniku Zagrebačke županije“, broj 2/2021. Elaborat pročišćenog teksta Odredbi za provođenje i Grafičkog dijela Prostornog plana Zagrebačke županije objavljen je na službenim internetskim stranicama Zavoda www.zpuzz.hr.



Slika 8: Izvod iz Elaborata pročišćenog teksta Odredbi za provođenje i Grafičkog dijela Prostornog plana Zagrebačke županije - Karta 1. Korištenje i namjena prostora, (Zavod, 01.2021.).

II.3.2. Izrada novog Prostornog plana Zagrebačke županije – pripremne aktivnosti

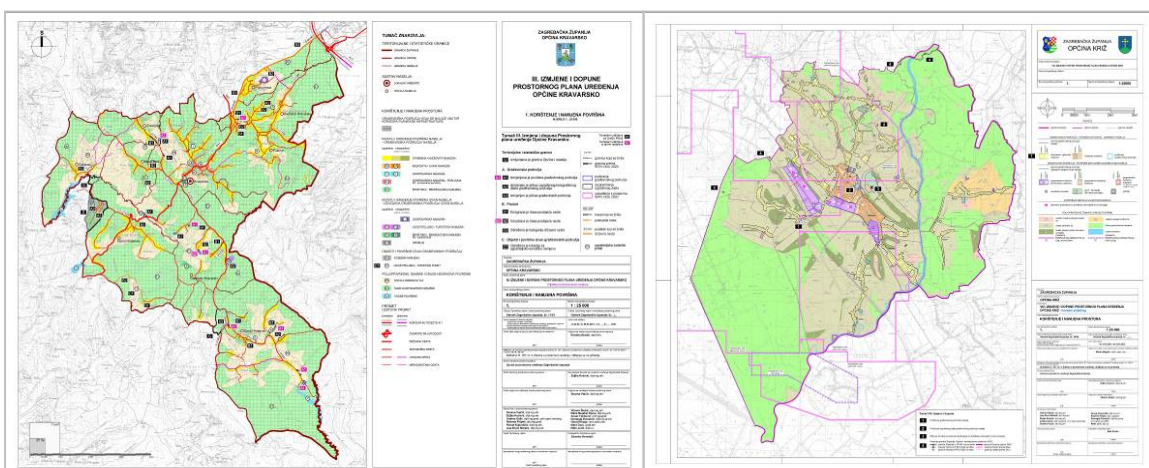
Planom rada Zavoda za 2021. godinu predviđen je i nastavak pripremnih aktivnosti na izradi novog Prostornog plana Zagrebačke županije. Sam postupak izrade i donošenja ovog Plana u budućem razdoblju u cijelosti treba uskladiti s novom zakonskom regulativom iz područja prostornog uređenja, a dinamika postupka uvjetovana je donošenjem Državnog plana prostornog razvoja. U razdoblju od 2014. do kraja 2020. godine Zavod je, u suradnji s vanjskim stručnim suradnicima, izradio niz pripremnih analiza i stručnih podloga iz područja demografije, vodnog gospodarstva, razvoja infrastrukturnih sustava i dr. U prvom dijelu 2021. godine nije ugovarana vanjska stručna suradnja po ovom projektu, već je Zavod provodio pripremne analize za izradu novog Plana u okviru pripremnih aktivnosti za izradu Državnog plana prostornog razvoja.

II.3.3. Izrada prostornih planova gradova i općina

Zavod za prostorno uređenje Zagrebačke županije, u skladu s člankom 27. Zakona o prostornom uređenju u prvom dijelu 2021. godine proveo je aktivnosti na izradi sljedećih prostornih planova uređenja čije je donošenje u nadležnosti gradova i općina:

1. **Dovršetak izrade III. Izmjena i dopuna PPUO Kravarsko;** u prvom dijelu 2021. godine Zavod je dovršio izradu ovog Plana čiju je obvezu preuzeo 2019. godine. Početkom 2021. u cijelosti je dovršen dopunjeni Nacrt prijedloga Plana, održana Javna rasprava, izrađen Nacrt prijedloga za Ponovnu javnu raspravu, održana Ponovna javna rasprava, izrađen Nacrt konačnog prijedloga i Konačni prijedlog Plana. Općinsko vijeće donijelo je Plan 8. travnja 2021. Zavod je, potom, izradio Pročišćeni tekst odredbi za provođenje i grafičkog dijela Plana koji je utvrđen po nadležnom općinskom tijelu.
2. **Dovršetak izrade III. Izmjena i dopuna PPUO Luka;** u prvom dijelu 2021. godine Zavod je dovršio izradu ovog Plana čiju je obvezu preuzeo 2020. godine. Početkom 2021. dovršen je Nacrt prijedloga Plana, održana Javna rasprava, izrađen Nacrt prijedloga za Ponovnu javnu raspravu, održana Ponovna javna rasprava, izrađen Nacrt konačnog prijedloga i Konačni prijedlog Plana. Općinsko vijeće donijelo je Plan 12. travnja 2021. Zavod je, potom, izradio Pročišćeni tekst odredbi za provođenje i grafičkog dijela Plana koji je utvrđen po nadležnom općinskom tijelu.
3. **Dovršetak izrade VIII. Izmjena i dopuna PPUO Križ;** u prvom dijelu 2021. godine Zavod je dovršio izradu ovog Plana čiju je obvezu preuzeo 2020. godine. Početkom 2021. dovršen je Nacrt prijedloga Plana, održana Javna rasprava, izrađen Nacrt konačnog prijedloga i Konačni prijedlog Plana. Općinsko vijeće donijelo je Plan 11. ožujka 2021. godine. Zavod je, potom, izradio Pročišćeni tekst odredbi za provođenje i grafičkog dijela Plana koji je utvrđen po nadležnom općinskom tijelu.
4. **Početak izrade V. izmjena i dopuna Prostornog plana uređenja Grada Zaprešića;** u svibnju 2021. godine Zavod je preuzeo obvezu izrade V. izmjena i dopuna Prostornog plana uređenja Grada Zaprešića. Do kraja lipnja provedene su pripremne aktivnosti te analizirani inicijalni zahtjevi za izradu prostornog plana. U tijeku je prikupljanje zahtjeva javnopravnih tijela i izrada radnog Nacrt prijedloga prostornog plana.
5. **Početak izrade IV. Izmjena i dopuna GUP-a Zaprešić;** u svibnju 2021. godine Zavod je preuzeo obvezu izrade IV. izmjena i dopuna Generalnog urbanističkog plana Zaprešića. Do kraja lipnja provedene su pripremne aktivnosti te analizirani inicijalni zahtjevi za izradu prostornog plana. U tijeku je prikupljanje zahtjeva javnopravnih tijela i izrada radnog Nacrt prijedloga prostornog plana.

Izradom prostornih planova čije je donošenje u nadležnosti gradova i općina Zavod je prihodovao Vlastita sredstva, sukladno Financijskom planu Zavoda za 2021. godinu.



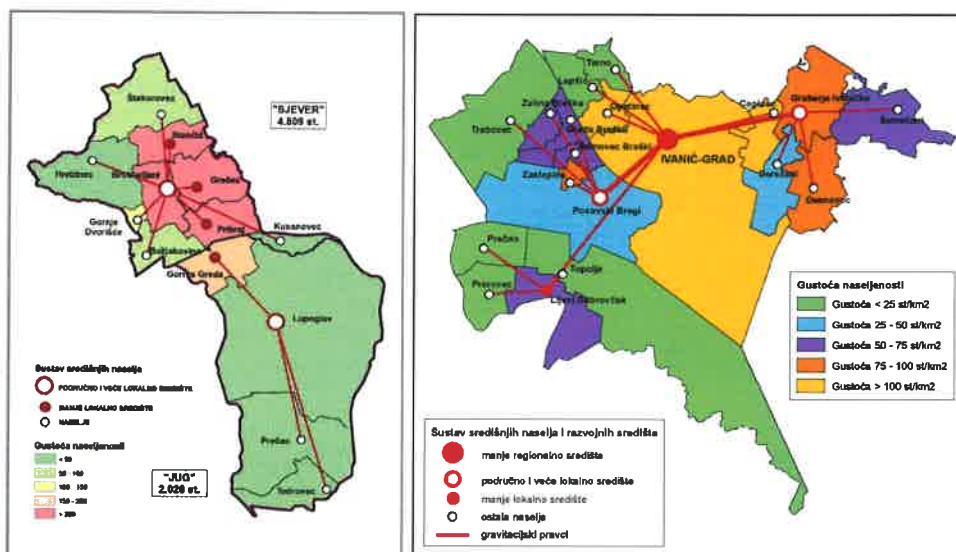
Slika 9: Prijedlog III. Izmjena i dopuna PPU Općine Kravarsko za Ponovnu javnu raspravu; Karta 1. Korištenje i namjena prostora (Zavod, ožujak 2021.); Konačni prijedlog VIII. Izmjena i dopuna PPU Općine Križ; Karta 1. Korištenje i namjena prostora (Zavod, ožujak 2021.).

II.4. IZRADA STRUČNIH PODLOGA I STUDIJA

II.4.1. Izrada izvješća o stanju u prostoru gradova i općina

Zakonom o prostornom uređenju, kao i Pravilnikom o sadržaju i obveznim prostornim pokazateljima izvješća o stanju u prostoru utvrđena je obveza izrade četverogodišnjeg Izvješća o stanju u prostoru na razini Republike Hrvatske, županija, Grada Zagreba, velikih gradova, gradova i općina. Izvješće sadrži polazišta, analizu i ocjenu stanja i trendova prostornog razvoja, analizu provedbe prostornih planova i drugih dokumenata koji utječu na prostor te prijedloge za unaprjeđenje prostornog razvoja s osnovnim preporukama mjera za iduće razdoblje. Zavod je dosad, osim brojnih Izvješća o stanju u prostoru Zagrebačke županije, izradio i dvanaest Izvješća za područja gradova i općina.

U prvom dijelu 2021. godine Zavod je dovršio izradu Izvješća o stanju u prostoru **Općine Brckovljani** za razdoblje 2016.-2020. godine, koju je preuzeo prošle godine. Općina Brckovljani usvojila je navedeno Izvješće 25. ožujka 2021. godine. Također, Zavod je, u ožujku 2021., po provedenom postupku nabave, preuzeo obvezu izrade Izvješća o stanju u prostoru **Grada Ivanić-Grada** za razdoblje 2017. – 2020. godine. U tijeku je izrada Nacrta Izvješća. Po dovršetku izrade navedenih izvješća Zavod ostvaruje Vlastite prihode, sukladno Financijskom planu za 2021. godinu.



Slika 10: Izvod iz Nacrta Izvješća o stanju u prostoru Općine Brckovljani 2016. – 2020. (Zavod, ožujak 2021.); izvod iz radnog Nacrta Izvješća o stanju u prostoru Grada Ivanić-Grada 2017. – 2020. (Zavod, lipanj 2021.).

KLASA: 022-01/21-01/11

URBROJ: 238/1-126-21-1

U Zagrebu, 30. lipnja 2021.

Ravnateljica:
Zeljka Kucinic
Zeljka Kucinic, dipl.ing.arh.