




Nositelj izrade:

Upravni odjel za prostorno uređenje
gradnju i zaštitu okoliša
Zagrebačke županije



Stručni izrađivač Plana:

Zavod za prostorno uređenje
Zagrebačke županije

II.

PRILOZI PLANA

II.2.

ZAHTJEVI JAVNOPRAVNIH TIJELA

II.3.1. ZAHTJEVI JAVNOPRAVNIH TIJELA ZA IZRADU VIII. IZMJENA I DOPUNA PLANA

Sukladno članku 90. stavak 1. Zakona o prostornom uređenju, nositelj izrade VIII. Izmjena i dopuna Plana, Upravni odjel za prostorno uređenje, gradnju i zaštitu okoliša Zagrebačke županije, uputio je 5. travnja 2023. godine Odluku o izradi VIII. izmjena i dopuna Prostornog plana Zagrebačke županije nadležnim javnopravnim tijelima, s pozivom da mu u roku od 30 dana dostave zahtjeve za izradu prostornog plana koji nisu sadržani u informacijskom sustavu te mišljenja o sadržaju Strateške studije o utjecaju Plana na okoliš.

Pristigli su sljedeći zahtjevi razmatrani pri izradi Nacrta prijedloga:

red. br.	NAZIV I ADRESA JAVNOPRAVNOG TIJELA	DATUM	UR.BROJ
		ZAPRIMANJA KOD NOSITELJA IZRADE PLANA (KLASA: 350-02/23-01/1)	
1.	Ministarstvo mora, prometa i infrastrukture Prisavlje 14, Zagreb	14.04.2023.	12
2.	Ministarstvo turizma i sporta Prisavlje 14, Zagreb	13.04.2023.	11
3.	Hrvatske šume, Uprava šuma Podružnica Zagreb Lazinska 41, Zagreb	19.04.2023.	16
4.	Hrvatska agencija za civilno zrakoplovstvo Ulica grada Vukovara 284, Zagreb	18.04.2023.	14
5.	HŽ infrastruktura, Sektor za razvoj, pripremu i provedbu investicija i EU fondova, Mihanovićeve ulica 12, Zagreb	18.04.2023. i 10.05.2023.	15 i 50
6.	Sisačko moslavačka županija, Upravni odjel za prostorno uređenje, graditeljstvo i obnovu, Zagrebačka 44, Sisak	17.04.2023.	13
7.	INA d.d., Istraživanje i proizvodnja nafte i plina Avenija Većeslava Holjevca 10, Zagreb	21.04.2023.	17
8.	MUP, Ravnateljstvo civilne zaštite, Područni ured civilne zaštite Avenija Većeslava Holjevca 20, Zagreb	26.04.2023.	23
9.	Ministarstvo mora, prometa i infrastrukture, Uprava unutarnje plovidbe Prisavlje 14, Zagreb	27.04.2023.	24
10.	Hrvatske šume, Uprava šuma, Podružnica Karlovac Put Davorina Trstenjaka 1, Karlovac	25.04.2023.	22
11.	Hrvatska regulatorna agencija za mrežne djelatnosti R. Frangeša Mihanovića 9, Zagreb	24.04.2023.	19
12.	Zavod za prostorno uređenje Krapinsko-zagorske županije Magistratska 1, Krapina	25.04.2023.	21
13.	Ministarstvo gospodarstva i održivog razvoja, Uprava za procjenu utjecaja na okoliš i održivo gospodarenje otpadom, Radnička cesta 80, Zagreb	28.04.2023.	27
14.	Javna ustanova „Park prirode Medvednica“ Bliznec 70, Zagreb	27.04.2023.	25
15.	Grad Vrbovec, Upravni odjel za razvoj grada Trg Petra Zrinskog 9, Vrbovec	28.04.2023.	28
16.	Grad Zagreb, Zavod za prostorno uređenje Grada Zagreba Ulica Republike Austrije 18, Zagreb	27.04.2023.	26
17.	Hrvatske vode, Vodnogospodarski odjel za srednju i donju Savu Šetalište braće Radića 22, Slavonski Brod	02.05.2023.	30
18.	Grad Zagreb, Gradski ured za obnovu, izgradnju, prostorno uređenje, graditeljstvo, komunalne poslove i promet, Sektor za ceste Ulica grada Vukovara 58b, Zagreb	02.05.2023.	29
19.	Ministarstvo gospodarstva i održivog razvoja, Uprava za klimatske aktivnosti Radnička cesta 80, Zagreb	04.05.2023.	35
20.	Hrvatske autoceste d.o.o. Ulica Stjepana Širole 4, Zagreb	03.05.2023.	34
21.	HEP ODS, Elektra Zagreb Gundučićeva 32, Zagreb	03.05.2023.	33
22.	Agencija za ugljikovodike Miramarska 24, Zagreb	05.05.2023.	36
23.	Zavod za prostorno uređenje Varaždinske županije S. Vraza 4, Varaždin	03.05.2023.	31
24.	Grad Velika Gorica Trg kralja Tomislava 34, Velika Gorica	08.05.2023.	48
25.	Ministarstvo poljoprivrede, Uprava za poljoprivredno zemljište, biljnu proizvodnju i tržište, Ulica grada Vukovara 78, Zagreb	10.05.2023.	43
26.	Grad Sveta Nedelja, Upravni odjel za gospodarstvo, EU projekte, komunalne djelatnosti, prostorno uređenje i zaštitu okoliša i imovinsko-pravne poslove Trg A.Starčevića 5, Sveta Nedelja	08.05.2023.	41
27.	Grad Sv. Ivan Zelina, Gradonačelnik Trg A.Starčevića 12, Sv. Ivan Zelina	08.05.2023.	38
28.	Ministarstvo mora, prometa i infrastrukture, Uprava za željezničku infrastrukturu i promet, Prisavlje 14, Zagreb	08.05.2023.	39
29.	Ministarstvo gospodarstva i održivog razvoja, Uprava za zaštitu prirode Radnička cesta 80, Zagreb	08.05.2023.	49

30.	Grad Ivanić-Grad, Gradonačelnik Park hrvatskih branitelja 1, Ivanić-Grad	11.05.2023.	44
31.	Međunarodna zračna luka Zagreb d.d. Ulica Rudolfa Fizira 1, Velika Gorica	10.05.2023.	42
32.	Grad Zagreb, Gradski ured za gospodarstvo, ekološku održivost i stratejsko planiranje, Trg Stjepana Radića 1, Zagreb	08.05.2023.	40
33.	Plinacro d.o.o. Savska 88A, Zagreb	08.05.2023. i 11.07.2023.	37 i 85
34.	Općina Brckovljani, Jedinostveni upravni odjel Kralja Zvonimira 9, Brckovljani	12.05.2023.	47
35.	Ministarstvo obrane, Uprava za materijalne resurse, Sektor za vojnu infrastrukturu i zaštitu okoliša, Služba za vojno graditeljstvo i energetska učinkovitost, Trg kralja Petra Krešimira IV br. 1, Zagreb	15.05.2023.	46
36.	Grad Dugo Selo, Upravni odjel za financije i komunalno gospodarstvo Josipa Zorića 1, Dugo Selo	15.05.2023.	45
37.	Ministarstvo gospodarstva i održivog razvoja, Uprava za energetiku Radnička cesta 80, Zagreb	12.05.2023.	52
38.	Zagrebačka županija, UO za zdravstvo, socijalnu skrb i hrvatske branitelje Ulica grada Vukovara 72, Zagreb	04.03.2023.	51
39.	Ministarstvo kulture i medija, Uprava za zaštitu kulturne baštine Konzervatorski odjel u Zagrebu, Mesnička 44, Zagreb	22.05.2023.	56
40.	Hrvatske vode, Vodnogospodarski odjel za Gornju Savu Ulica grada Vukovara 271, Zagreb	24.05.2023.	58
41.	Ministarstvo zdravstva Ksaver 200a, Zagreb	25.05.2023.	61
42.	Vodoopskrba i odvodnja d.o.o., Tehnički sektor, Služba razvoja, Odjel razvoja odvodnje i suglasnosti, Folnegovićeve 1, Zagreb	26.05.2023.	60
43.	JU Zeleni prsten Zagrebačke županije 151. samoborske brigade HV 1, Samobor	12.06.2023.	69
44.	Autocesta Zagreb – Macelj d.o.o. Garićgradska 18, Zagreb	16.06.2023.	74
45.	Grad Jastrebarsko Trg J.J.Strosmayera 13, Jastrebarsko	23.06.2023.	76
46.	HOPS Kupska 4, Zagreb	21.06.2023.	77
47.	Varaždinska županija, Upravni odjel za prostorno uređenje i graditeljstvo S. Vraza 4, Varaždin	07.07.2023.	82
48.	Općina Klinča Sela Karlovačka 28E, Klinča Sela	06.07.2023.	81
49.	HRVATSKE CESTE, Sektor za pripremu, građenje i rekonstrukciju, Odjel za strateško planiranje, Vončinina 3, Zagreb	17.07.2023.	87
50.	Općina Rugvica, Jedinostveni upravni odjel Trg dr. Franje Tuđmana 1, Rugvica	26.07.2023.	92
51.	Općina Kravarsko, Načelnik Trg Stjepana Radića 1, Kravarsko	24.07.2023.	90
52.	Lukač d.o.o., Ostrovička ulica 1, Zagreb Neoen Renewables Croatia d.o.o., Ilica 1, Zagreb	11.07.2023.	84
53.	Andrea i Klara Kedmenec	11.07.2023.	83
54.	Regionalna energetska agencija sjeverozapadne Hrvatske Andrije Žaje 10, Zagreb	28.07.2023.	-
55.	Agapa Life d.o.o. Mirogojska cesta 31, Zagreb	04.09.2023.	95
56.	Rota Maks d.o.o. J. Pupačića 6, Zagreb	21.09.2023.	99
57.	Hidrel d.o.o. Velikogorička 1/8, Novo Čiče	13.10.2023.	100
58.	Kraffteld Energy GmbH Parking 4, Beč, Austrija	19.10.2023.	102
59.	Grad Samobor Samobor	31.10.2023.	105
60.	Zagrebačka županija, Upravni odjel za poljoprivredu, ruralni razvitak i šumarstvo	31.10.2023.	104
61.	Grad Zaprešić, Gradonačelnik Zaprešić	06.11.2023.	106

U nastavku se daje pregled preslika svih pristiglih zahtjeva:

Za potrebe izrade prostornog plana, kartografske podatke u digitalnom obliku s površinama šuma i šumskog zemljišta u vlasništvu Republike Hrvatske kojima gospodare Hrvatske šume d.o.o. Zagreb, Uprava šuma Podružnica Zagreb ili uvid u šumskogospodarske planove, uputite zahtjev na adresu ili dopis na e-mail:

Hrvatske šume d.o.o. Zagreb, UŠP Zagreb
Odjel za uređivanje šuma – kartografski podaci
Lazinska ulica 41
10000 Zagreb
e-mail: uszag.uredivanje@hrsume.hr - Odjel za uređivanje šuma, UŠP Zagreb

Ovo mišljenje odnosi se na šume i šumsko zemljište u državnom vlasništvu kojim upravlja Javni šumoposjednik – Hrvatske šume d.o.o. Zagreb, UŠP Zagreb.

S poštovanjem,

VODITELJ PODRUŽNICE

Damir Mrškuljin, dipl. ing. šum.

Obavijest:

1. Odjel za ekologiju i zaštitu šuma D.V.
2. Arhiva

REPUBLIKA HRVATSKA
HRVATSKA AGENCIJA ZA CIVILNO ZRAKOPLOVSTVO
Ulica grada Vukovara 284, 10 000 Zagreb

KLASA: 350-02/23-01/11
URBROJ: 116-05-01-23-2

Zagreb, 13. travnja 2023.

Zagrebačka županija
Upravni odjel za prostorno uređenje, gradnju i zaštitu okoliša
Ulica grada Vukovara 72/V
10 000 Zagreb

Predmet: Odluka o Izradi VIII. izmjena i dopuna Prostornog plana Zagrebačke županije
- zahtjevi za izradu PP i mišljenje o sadržaju strateške studije
- mišljenje, daje se

Podneskom, KLASA: 350-01/23-02/1, URBROJ: 238-18-01/2-23-9 od 03. travnja 2023. godine dostavili ste Odluku o Izradi VIII. izmjena i dopuna Prostornog plana Zagrebačke županije i Odluku o započinjanju postupka strateške procjene utjecaja na okoliš VIII. izmjena i dopuna Prostornog plana Zagrebačke županije te zatražili mišljenje za predmetno.

U skladu s vašim traženjem obavještavamo vas da iz djelokruga rada Hrvatske agencije za civilno zrakoplovstvo nemamo posebnih zahtjeva.

S poštovanjem,



Hrvatske agencije za civilno zrakoplovstvo, U. Grada Vukovara 284, 10000 Zagreb
M: (+385 1) 2989 3100 tel: (+385 1) 2989 3011; e-mail: zra@cca.hr; OIB: 7618080650

HŽ INFRASTRUKTURA
10000 Zagreb, Mihanovićeva ulica 12

SEKTOR ZA RAZVOJ, PRIPREMU
I PROVEDBU INVESTICIJA I EU
FONDOVA

tel: +385 (0)1 4534538
fax: +385 (0)1 4584885
e-mail: sebastijan.kamenscak@hzinfra.hr
naš broj i znak: 2964/23; 1.3.1. SK
vaš broj i znak: KLASA: 350-01/23-02/1
URBROJ: 238-18-01/2-23-9
datum: 13.04.2023.

ZAGREBAČKA ŽUPANIJA
Upravni odjel za prostorno uređenje,
gradnju i zaštitu okoliša
Ulica grada Vukovara 72/V,
10000 Zagreb

Predmet: Izrada VIII. izmjena i dopuna Prostornog plana Zagrebačke županije
- Dostava zahtjeva za izradu PP i mišljenje o sadržaju strateške studije

Temeljem dopisa Zagrebačke županije (KLASA: 350-01/23-02/1, URBROJ: 238-18-01/2-23-9), u vezi dostave zahtjeva o izradi VIII. izmjena i dopuna PPZ, dostavljamo Vam sljedeće:

Uvidom u razloge za pokretanje izrade i donošenja izmjena i dopuna PPZ, HŽ Infrastruktura d.o.o. nema dodatnih zahtjeva na predmetnu izradu VIII. izmjena i dopuna Prostornog plana Zagrebačke županije.

Prilikom izrade VIII. izmjena i dopuna Prostornog plana Zagrebačke županije potrebno je zadržati sve do sada definirane podatke koji se tiču željezničkog prometa u tekstualnom i grafičkom dijelu Prostornog plana Zagrebačke županije.

Nadalje, HŽ Infrastruktura d.o.o. mišljenja je da je Obavezni sadržaj Strateške studije (Prilog I. Uredbe o strateškoj procjeni utjecaja strategije, plana i programa na okoliš NN 3/17) dostatan, stoga nemamo dodatnih zahtjeva za sadržajem Strateške procjene utjecaja na okoliš prilikom izrade VIII. izmjena i dopuna Prostornog plana Zagrebačke županije.

S poštovanjem,

DIREKTOR SEKTORA ZA RAZVOJ, PRIPREMU I
PROVEDBU INVESTICIJA I EU FONDOVA

Mirko Franović, dipl. ing. građ.

HŽ INFRASTRUKTURA d.o.o. ZAGREB, Mihanovićeva ulica 12, TRGOVAČKI SUD U ZAGREBU, MBS: 080590445, OIB: 39001919995,
Nadri i specijalne banke: Privredna banka Zagreb d.d., Zagreb, Rašinskih cesta 50, BROJ RAČUNA: HR4423403091110252804,
TEKMOVNI KAPITAL: 224.188.000,00 kuna / 29.794.860,07 eura (Bilans godiš. izvješće 7.3.2023.)
PREDSJEDNIK UPRAVE: Ivan Krčić, dipl. ing. građ.
ČLANOVI UPRAVE: mr. sc. Darko Barišić, dipl. ing.; mr. sc. Marijan Čučić, dipl. ing.; mr. sc. Damir Lončarić, dipl. ing. staj.; Subi Tawfik, mag. ing. traff.

HŽ INFRASTRUKTURA
10000 Zagreb, Mihanovićeva ulica 12

SEKTOR ZA RAZVOJ, PRIPREMU
I PROVEDBU INVESTICIJA I EU
FONDOVA

tel: +385 (0)1 4534538
fax: +385 (0)1 4584885
e-mail: sebastijan.kamenscak@hzinfra.hr
naš broj i znak: 2964-1/23; 1.3.1. SK
vaš broj i znak: KLASA: 350-01/23-02/1
URBROJ: 238-18-01/2-23-9
datum: 05.05.2023.

ZAGREBAČKA ŽUPANIJA
Upravni odjel za prostorno uređenje,
gradnju i zaštitu okoliša
Ulica grada Vukovara 72/V,
10000 Zagreb

Predmet: Izrada VIII. izmjena i dopuna Prostornog plana Zagrebačke županije
- Dopuna zahtjeva

Temeljem dopisa Zagrebačke županije (KLASA: 350-01/23-02/1, URBROJ: 238-18-01/2-23-9), u kojem ste zatražili zahtjeve za izradu VIII. izmjena i dopuna PPZ, dostavljeni su Vam zahtjevi HŽ Infrastrukture d.o.o. dopisom broj 2964/23; 1.3.1. SK od dana 13. travnja 2023. godine.

Ovim putem dostavljamo dopunu našeg prethodnog zahtjeva na način da se za potrebe provođenja projekata od državne važnosti, kroz predmetne VIII. izmjene i dopune PPZ u tekstualni dio plana uvrsti odredba da se za izgradnju/modernizaciju/rekonstrukciju građevina željezničke infrastrukture a koje predstavljaju zahvat državne linije infrastrukture propiše neposredna provedba temeljem Prostornog plana Zagrebačke županije.

S poštovanjem,

DIREKTOR SEKTORA ZA RAZVOJ, PRIPREMU I
PROVEDBU INVESTICIJA I EU FONDOVA

Mirko Franović, dipl. ing. građ.

HŽ INFRASTRUKTURA d.o.o. ZAGREB, Mihanovićeva ulica 12, TRGOVAČKI SUD U ZAGREBU, MBS: 080590445, OIB: 39001919995,
Nadri i specijalne banke: Privredna banka Zagreb d.d., Zagreb, Rašinskih cesta 50, BROJ RAČUNA: HR4423403091110252804,
TEKMOVNI KAPITAL: 224.188.000,00 kuna / 29.794.860,07 eura (Bilans godiš. izvješće 7.3.2023.)
PREDSJEDNIK UPRAVE: Ivan Krčić, dipl. ing. građ.
ČLANOVI UPRAVE: mr. sc. Darko Barišić, dipl. ing.; mr. sc. Marijan Čučić, dipl. ing.; mr. sc. Damir Lončarić, dipl. ing. staj.; Subi Tawfik, mag. ing. traff.

HRVATSKE ŠUME
 Hrvatski šumarski i drvoprivredni gospodarstvenici
 10000 Zagreb, Ulica Aneta Bravčevića 1

Upravno: Novaklo Cvigi, glavni: asoc. adresa: puti - pruzateljci: im. su: Igr. Furešević - Opat. Iriša Šabljak, Igr. im. Iriša - Opat. - Opat. - MB 3621133 • OIB 5983144906 • Trgovnički sud u Zagrebu (HRZO: 580711006) • Temeljni kapital: 1.171.670.000,00 kn, upisano u upisniku • ŠIFR: P62201H22 • IBAN: HR46 2340 0097 0101 0016 6 • Telefax: 014804 111 • Telefon: 014804 101 • pp. 146, 10000 Zagreb • web: <http://www.hrsune.hr> • e-mail: zastupnik@hrsune.hr

UPRAVA ŠUMA PODRUŽNICA KARLOVAC
Put Davorina Trstenjaka 1, KARLOVAC Telefon 047/843 200 Telefax 047/613 438
 OIB 6065144506 • MB 3631153 (podbroj 009) • IBAN: HR32290011100022654 Hrvatska poštanska banka d.d. Zagreb

KLASA: KA/23-01/438
 URBROJ: 09-00-06/01-23-02
 Karlovac, 19. travnja 2023.

Zagrebačka županija
 Upravni odjel za prostorno uređenje, gradnju i zaštitu okoliša
 Odsjek za zaštitu okoliša
 Ulica grada Vukovara 72/V
 10 000 Zagreb

Predmet: Zahtjevi za izradu VIII. Izmjena i dopuna Prostornog plana Zagrebačke županije i mišljenje o sadržaju Strateške studije

daje se,

Temeljem vašeg poziva (Klasa: 350-01/23-02/1; Ur. broj: 238-18-01/2-23-9 od 3. travnja 2023. godine), za dostavom zahtjeva za izradu Prostornog plana uređenja Zagrebačke županije i mišljenja o sadržaju strateške studije, a u skladu sa Zakonom o šumama (NN 68/18, 115/18, 98/19, 32/2020, 143/2020) i šumskogospodarskim planom kojim su obuhvaćene šume i šumsko zemljište u vlasništvu RH na tom području, dostavljamo vam sljedeće smjernice za područje šumarstva:

Prostornim planom može se u šumi i na šumskom zemljištu planirati izgradnja građevina samo ako to iz tehničkih i ekonomskih uvjeta nije moguće planirati izvan šume i šumskog zemljišta uz rješavanje imovinskih – pravnih odnosa, u skladu s Dio osam, Poglavlje I., Zakona o šumama.

Dokumentom prostornog uređenja potrebno je štiti obraslo šumsko zemljište te zahvate gdje god je moguće ograničiti izvan površina šume i šumskog zemljišta kojim gospodari Javni šumoposjednik - Hrvatske šume d.o.o. Zagreb.

Za zahvat planirane VIII. Izmjenama i dopunama potrebno je predvidjeti pristup zemljištu ili građevini. Ukoliko zahvat ili pristupni put zemljištu ili građevini zahvaćaju šume i šumsko zemljište u vlasništvu Republike Hrvatske, a kojim gospodare Hrvatske šume, prostorni smještaj potrebno je prikazati koristeći javno dostupne podatke Hrvatskih šuma d.o.o. Zagreb. Prema vašem traženju mišljenja o sadržaj strateške studije i razini obuhvata podataka za šume i šumsko zemljište Strateška studija treba sadržavati sljedeće:

- grafički prikaz zahvata i pristupnog puta te potrebne prateće infrastrukture s prikazom vlasništva šume i šumskog zemljišta (privatne/državne)
- opis šumskogospodarskog područja (gospodarska jedinica i osnovni podaci) i kartografski prikaz
- opis ciljeva očuvanja šumskog ekosustava
- utjecaj provedbe VIII. izmjena i dopuna PP Zagrebačke županije na šumski ekosustav (pojedinačni i kumulativni)
- zaključak o utjecajima (ima/nema) na šumski ekosustav

- mjere ublažavanja štetnih posljedica provedbe VIII. izmjena i dopuna PP Zagrebačke županije na šumski ekosustav.

Za potrebe izrade prostornog plana, kartografske podatke u digitalnom obliku s površinama šuma i šumskog zemljišta u vlasništvu Republike Hrvatske kojima gospodare Hrvatske šume d.o.o. Zagreb, Uprava šuma Podružnica Karlovac ili uvid u šumskogospodarske planove, uputite zahtjev na adresu ili dopis na e-mail:

Hrvatske šume d.o.o. Zagreb, UŠP Karlovac
 Odjel za uređivanje šuma – kartografski podaci
 Put Davorina Trstenjaka 1
 47000 Karlovac ili
 e-mail: uskar.uredivanje@hrsune.hr - Odjel za uređivanje šuma, UŠP Karlovac

S poštovanjem,

Voditelj Uprave šuma Podružnice Karlovac

Marin Svičić, dipl. ing. šum.

Dostaviti:

1. Kao u naslovu
2. Odjel za ekologiju i zaštitu šuma
3. Odjel za uređivanje šuma
4. Arhiva

HAKOM

KLASA: 350-05/23-01/126
 URBROJ: 376-05-3-23-02
 Zagreb, 11. travnja 2023.

Republika Hrvatska
 Zagrebačka županija
 Upravni odjel za prostorno uređenje, gradnju i zaštitu okoliša
 Odsjek za zaštitu okoliša
 10000 Zagreb

Predmet: Zagrebačka županija
 VIII. Izmjene i dopune Prostornog plana Zagrebačke županije
 zahtjevi – smjernice za izradu

Veza: Vaš dopis KLASA:350-01/23-02/1, URBROJ: 238-18-01/2-23-9, od 3. travnja 2023.

Poštovani,

temeljem vašega zahtjeva obavještavamo vas da je prema odredbi čl. 3. Zakona o elektroničkim komunikacijama (NN br. 76/22; dalje: ZEK), elektronička komunikacijska infrastruktura, obavljanje djelatnosti elektroničkih komunikacijskih mreža i usluga, prostorno planiranje, gradnja, održavanje, razvoj i korištenje elektroničkih komunikacijskih mreža, elektroničke komunikacijske infrastrukture i druge povezane opreme te upravljanje i uporaba radiofrekvencijskog spektra, adresnog i brojevnog prostora, kao prirodno ograničenih općih dobara, od interesa su za Republiku Hrvatsku i da se prema odredbi iz čl. 59. st. 2. ZEK-a elektronička komunikacijska infrastruktura mora planirati u dokumentima prostornog uređenja. Temeljem odredbi čl. 59. st. 3. ZEK-a, Hrvatska regulatorna agencija za mrežne djelatnosti (dalje: HAKOM) u postupku donošenja dokumenta prostornog uređenja donosi prethodno mišljenje kojim se potvrđuje da se dokumentom prostornog uređenja uređuje gradnja elektroničke komunikacijske infrastrukture i druge povezane opreme u skladu s pravilnicima ZEK-a i u skladu s mjerilima razvoja elektroničke komunikacijske infrastrukture i druge povezane opreme koja je propisana Uredbom Vlade Republike Hrvatske (Uredba o mjerilima razvoja elektroničke komunikacijske infrastrukture i druge povezane opreme, NN br. 131/12, 92/15 i 10/21). Također, temeljem odredbi iz čl. 59. st. 11. ZEK-a, HAKOM utvrđuje i izdaje zahtjeve i mišljenja u postupku izrade i donošenja dokumenta prostornog uređenja.

Sukladno odredbama iz čl. 72. Zakona o prostornom uređenju (NN br. 153/13) prostorni plan županije određuje koridore infrastrukture županijskog značaja dakle i koridore elektroničke komunikacijske infrastrukture. U skladu s prethodno navedenim zakonskim odredbama predmetni PPU treba sadržavati smjernice za izgradnju nove i rekonstrukciju/širenje postojeće elektroničke komunikacijske infrastrukture kako slijedi:

Novu elektroničku komunikacijsku infrastrukturu za pružanje javnih komunikacijskih usluga putem elektroničkih komunikacijskih vodova, odrediti planiranjem koridora primjenjujući sljedeća načela:

- za velike gradove, gradove i naselja gradskog obilježja: podzemno u zoni pješačkih staza ili zelenih površina;
- za ostala naselja: podzemno i/ili nadzemno u zoni pješačkih staza ili zelenih površina;

HRVATSKA REGULATORNA AGENCIJA ZA MREŽNE DJELATNOSTI
 Ulica Tobiata Frangula Mihanićevića 9, 10000 Zagreb / OIB: 899979561 / Tel: (01) 2600 000 / Fax: (01) 2600 070 / www.hakom.hr

- za međunarodno, magistralno i međumjesno povezivanje: podzemno sljedeći koridore prometnica ili željezničkih pruga. Iznimno kada je to moguće, samo radi bitnog skraćivanja trasa, koridor se može planirati i izvan koridora prometnica ili željezničkih pruga vodeći računa o pravu vlasništva.

Za izgradnju elektroničku komunikacijsku infrastrukturu za pružanje javnih komunikacijskih usluga putem elektroničkih komunikacijskih vodova, planirati dogradnja odnosno rekonstrukcija te eventualno proširenje radi implementacije novih tehnologija i/ili kolokacija odnosno potreba novih operatera, vodeći računa o pravu zajedničkog korištenja od strane svih operatera.

Novu elektroničku komunikacijsku infrastrukturu za pružanje komunikacijskih usluga putem elektromagnetskih valova, bez korištenja vodova, odrediti planiranjem postave baznih stanica i njihovih antenskih sustava na antenskim prihvatacima na izgrađenim građevinama i rešetkastim i/ili jednocjevnim stupovima u gradovima, naseljima i izvan njih, bez detaljnog definiranja (točkastog označavanja) lokacija različitih za:

- gradove i gusto naseljena područja ili njihove dijelove i to posebno za brdovita i posebno za ravničasta područja;
- ostala naselja i to posebno za brdovita i posebno za ravničasta područja;

vodeći računa o mogućnosti pokrivanja tih područja radijskim signalom koji će se emitirati radijskim sustavima smještenim na te antenske prilivace (zgrade i/ili stupove) uz načelo zajedničkog korištenja od strane svih operatera-koncesionara, gdje god je to moguće.

Prostorni planovi ne smiju sadržavati nazive tvrtki (operatera), uređaja i nazivlja kojima bi se moglo narušiti pravo na ravnopravno tržišno natjecanje.

Podatke o postojećoj elektroničkoj komunikacijskoj infrastrukturi u zoni obuhvata plana kao i podatke o pokrivenosti područja radijskim signalom operatera pokretnih komunikacija, projektant-planer prikuplja od nadležnog ureda za katastar, operatera za pružanje elektroničkih komunikacijskih usluga uz uporabu radiofrekvencijskog spektra i operatera za pružanje elektroničkih komunikacijskih usluga putem elektroničkih komunikacijskih vodova. Popis u prilogu. Prije prihvatanja konačnog prijedloga PPU-a, nositelj izrade dužan je pribaviti mišljenje HAKOM-a.

S poštovanjem,

RAVNATELJ
 mr.sc. Miran Gosta
 (elektronički potpisana ovlaštena osoba)

Privatnik (1)
 1. Popis operatera

Dostaviti:
 1. Naslovu preporučeno

POPIS OPERATORA ZA URUŽANJE ELEKTRONIČKIH KOMUNIKACIJSKIH USLUGA PUTEM ELEKTRONIČKIH KOMUNIKACIJSKIH VODIIVA

Redni broj	Ime operatora	Adresa	Broj telefona	Elektronički kontakti
1	HRVATSKI TELEKOM d.d.	Humaničeva 39 Biblijska, Zagreb	0149 18 688	Ogled za elektroničke komunikacijske usluge (EKU) infostanovnik@tk.hr Web stranice: https://tk.hr/brzi-odgovor Ogled za elektroničke komunikacijske usluge (EKU) infostanovnik@tk.hr Web stranice: https://tk.hr/brzi-odgovor
2	OT-OPTIMA TELEKOM d.d.	Biblijska, Zagreb	015554 359	Ogled za elektroničke komunikacijske usluge (EKU) infostanovnik@tk.hr Web stranice: https://tk.hr/brzi-odgovor
3	A1 Hrvatska d.o.o.	Vrtni put 1, Zagreb	014691 884	Ogled za elektroničke komunikacijske usluge (EKU) infostanovnik@tk.hr Web stranice: https://tk.hr/brzi-odgovor

**ZAVOD ZA PROSTORNO UREĐENJE
KRAPINSKO-ZAGORSKE ŽUPANIJE**

KLASA: 350-02/23-01/03
URBROJ: 2140-46-23-2
Krapina, 19. travnja 2023.

**REPUBLIKA HRVATSKA
ZAGREBAČKA ŽUPANIJA**
Upravni odjel za prostorno uređenje
gradnju i zaštitu okoliša
Odsjek za zaštitu okoliša
Ulica grada Vukovara 72/V
10 000 Zagreb

PREDMET: VIII. izmjena i dopuna Prostornog plana Zagrebačke županije
- očitovanje po pozivu na dostavu zahtjeva za izradu Prostornog plana i mišljenja o sadržaju Strateške studije

Poštovani,


temeljem Vašeg dopisa KLASA: 350-01/23-02/1, URBROJ: 238-18-01/2-23-9 od 03. travnja 2023. godine kojim pozivate na dostavu zahtjeva za izradu VIII. izmjene i dopune Prostornog plana Zagrebačke županije (dalje u tekstu: VIII. IDPPZZ) i mišljenja o sadržaju Strateške studije utjecaja VIII. IDPPZZ na okoliš očitujemo se kako slijedi:


- Zavod za prostorno uređenje Krapinsko-zagorske županije osim zahtjeva koji proizlaze iz važeće prostorno planske dokumentacije za prostor Krapinsko-zagorske županije odnosno njenih jedinica lokalne samouprave u kontaktnom području nema posebnih zahtjeva za izradu predmetne VIII. IDPPZZ.
- tijekom dosadašnjih postupaka izrade izmjena i dopuna prostornih planova Krapinsko-zagorske odnosno Zagrebačke županije prostorna rješenja definirana isključivo su usklađena s važećim Prostornim planom Krapinsko-zagorske županije ("Službeni glasnik Krapinsko-zagorske županije" broj 4/02, 6/10, i 8/15.) dostupan je na mrežnim stranicama Zavoda <https://www.prostorkzz.hr/prostorni-planovi/> te u okviru informacijskog sustava prostornog uređenja na mrežnim stranicama Ministarstva prostornog uređenja, graditeljstva i državne imovine <https://spu.mup.gov.hr/#/>
- u okviru otvorenog postupka izrade III. izmjene i dopune Prostornog plana Krapinsko-zagorske županije (dalje u tekstu: III. IDPPKZZ) do sada nisu utvrđeni zahtjevi javnopravnih tijela niti definirani prijedlozi prostornih rješenja temeljem kojih bi postojala potreba podnošenja zahtjeva Zavoda po predmetnom pozivu
- u pogledu sadržaja Strateške studije utjecaja Prostornog plana Zagrebačke županije na okoliš Zavod nema posebnih zahtjeva za dopunom obveznog sadržaja utvrđenog Prilogom 1. Uredbe o strateškoj procjeni utjecaja strategije, plana i programa na okoliš ("Narodne novine", broj 3/17.) niti posebnih zahtjeva o razini obuhvata podataka Strateške studije

U slučaju da se u daljnjem tijeku postupaka izrade i donošenja VIII. IDPPZZ odnosno III. IDPPKZZ utvrdi utjecaj nekog/nekih od zahtjeva javnopravnih tijela odnosno prijedloga prostornih rješenja na kontaktno područje Zavod će na isto ukazati tijekom daljnjih faza navedenih postupaka.

S poštovanjem,

RAVNATELJICA:
Snježana Žigman, dipl. ing.
(rukopisno)




REPUBLIKA HRVATSKA
MINISTARSTVO GOSPODARSTVA I
ODRŽIVOG RAZVOJA

**Uprava za procjenu utjecaja na okoliš
i održivo gospodarenje otpadom**
KLASA: 351-03/23-01/670
URBROJ: 517-03-1-1-23-2
Zagreb, 24. travnja 2023.

Zagrebačka županija
Upravni odjel za prostorno uređenje, gradnju
i zaštitu okoliša
Odsjek za zaštitu okoliša
Ulica grada Vukovara 72 / V
10000 Zagreb


Predmet: VIII. izmjene i dopune Prostornog plana Zagrebačke županije
mišljenje o sadržaju strateške studije, dostavlja se


Uprava za procjenu utjecaja na okoliš i održivo gospodarenje otpadom Ministarstva gospodarstva i održivog razvoja (dalje u tekstu: Ministarstvo) zaprimila je 12. travnja 2023. godine zahtjev (KLASA: 350-01/23-02/1, URBROJ: 238-18-01/2-23-9 od 3. travnja 2023. godine) kojim su zatraženi zahtjevi potrebni za izradu VIII. izmjene i dopuna Prostornog plana Zagrebačke županije (dalje u tekstu: Izmjene i dopuna Plana) te mišljenje o sadržaju strateške studije i razini obuhvata podataka koji se moraju obraditi u strateškoj studiji utjecaja na okoliš Izmjena i dopuna Plana. Uz zahtjev je dostavljena Odluka o započinjanju postupka strateške procjene utjecaja na okoliš Izmjena i dopuna Plana (KLASA: 024-04/23-02/1, URBROJ: 238-01-3-29 od 13. ožujka 2023. godine).

U skladu sa člankom 8. Uredbe o strateškoj procjeni utjecaja strategije, plana i programa na okoliš ("Narodne novine", broj 3/17, dalje u tekstu: Uredba) tijela i/ili osobe određeni posebnim propisima dužni su dostaviti mišljenje o sadržaju strateške studije i razini obuhvata podataka koji se moraju obraditi u strateškoj studiji vezano na područje iz djelokruga toga tijela i/ili osoba.

Polaznici od navedenog, obavještavam vas da nemamo dodatnih zahtjeva u vezi sa sadržajem strateške studije, u odnosu na Prilog 1. Uredbe kojim je propisan obvezan sadržaj strateške studije.

RAVNATELJICA
(rukopisno)
Anamarija Matač




MEDVEDNICA
Park prirode
Nature Park

KLASA: 350-01/23-01/02
URBROJ: 251-510-02-23-02
Zagreb, 25. travnja 2023. godine

**Republika Hrvatska
Zagrebačka županija**
Upravni odjel za prostorno uređenje,
gradnju i zaštitu okoliša
Odsjek za zaštitu okoliša
Ulica grada Vukovara 72/V
10000 Zagreb

PREDMET: Odluka o izradi VIII. Izmjena i dopuna Prostornog plana Zagrebačke županije
- zahtjevi za izradu PP i mišljenje o sadržaju strateške studije
- zahtjev i mišljenje, daje se

Javna ustanova Park prirode Medvednica (JU PPM) zaprimila je dopis Odluka o izradi VIII. Izmjena i dopuna Prostornog plana Zagrebačke županije (Plana), Zahtjevi za izradu PP i mišljenje o sadržaju strateške studije (KLASA:350-01/23-02/1, URBROJ:238-18-01/2-23-9) od 3. travnja 2023., Odluku o započinjanju postupka strateške procjene utjecaja na okoliš VIII. Izmjena i dopuna Prostornog plana Zagrebačke županije (KLASA:024-05/23-02/11, URBROJ:238-03-23-11) od 28. veljače 2023. i Odluku o izradi VIII. Izmjena i dopuna Prostornog plana Zagrebačke županije (KLASA: 024-04/23-02/1 URBROJ:238-01-3-29, od 13. ožujka 2023. Izmjene i dopuna Plana odnose se na područje Parka prirode Medvednica (u daljnjem tekstu Parka), područje koje je zaštićeno temeljem Zakona o zaštiti prirode (NN 80/13, 15/18, 14/19, 127/19), površine 17.938,00 ha. Nadalje, Izmjene i dopuna Plana odnose se i na područje ekološke mreže, područja očuvanja značajnog za vrste i stanišne tipove (POVS) HR2000583 Medvednica (u daljnjem tekstu područja ekološke mreže), površine 18.530,00 ha sukladno Uredbi o ekološkoj mreži i nadležnostima javnih ustanova za upravljanje područjima ekološke mreže (NN 80/19) kojima upravlja JU PPM.

Područje Parka najvećim dijelom se nalazi na području Grada Zagreba 8.438,13 ha (45,54%), zatim na području Krapinsko-zagorske županije površinom od 6.059,42 ha (32,7%) i na području Zagrebačke županije s 4.032,38 ha odnosno čini 21,76% Parka.

Prostorno plansko rješenje Izmjena i dopuna Plana ne smiju negativno utjecati na bioraznolikost, krajobraznu raznolikost i georaznolikost i općekorisne uloge prirode područja Parka i područja ekološke mreže. Navedene Izmjene i dopuna Plana moraju biti u skladu s važećom prostorno – planskom dokumentacijom za predmetno područje (Prostorni plan Parka prirode Medvednica NN 89/14).

Smatramo da je sadržaj Uredbe, Prilog 1. Obavezni sadržaj strateške studije i ciljeve potrebno nadopuniti i razraditi.

U sadržaj Uredbe i u strateške ciljeve dodati poglavlje koje se odnosi na mjere suzbijanja stranih invazivnih vrsta u urbanim i zaštićenim područjima u koje treba uključiti poljoprivrednike i institucije koje održavaju prometnice (košnja).

1 | 4

Potrebno je dodatno razraditi ciljeve i mjere o načinu zbrinjavanja otpada ne samo unutar zona naselja, nego i na zaštićenim područjima za koje su nadležne komunalne službe jedinica lokalne samouprave.

Jedno poglavlje je nužno razraditi na temu **klimatskih promjena** i prilagodbe na iste, ciljeve i mjere na iste s posebnim osvrtom na zaštićeno područje Parka i ekološke mreže HR2000583 Medvednica i na ostala zaštićena područja koja su navedena u Uredbi o ekološkoj mreži i nadležnostima javnih ustanova za upravljanje područjima ekološke mreže (NN 80/19), a nalaze se na području Zagrebačke županije. Posljedice oluje Teodor iz 2013. godine i posljedice oluje Rea iz 2019. godine i danas su vidljive na području Parka.

U daljnjem dijelu teksta se nalaze poveznice na planove, studije i dokumente koji su u skladu s pozivom za dostavu zahtjeva za izradu Izmjene i dopune Plana, a koje dostavljaju javnopravna tijela u dijelu koji se odnosi na predmetno područje koje se velikim dijelom odnose na održivi razvoj turizma. Razvoj turizma je jedan od razloga za pokretanje izrade i donošenje VIII. Izmjena i dopuna Plana.

U okviru projekta „Poboljšanje posjetiteljskog kapaciteta u svrhu održivog upravljanja Parkom prirode Medvednica“, KK.06.1.2.01.0012, izrađeni su sljedeći dokumenti:

1. Strategija razvoja biciklizma u Parku prirode Medvednica (2020.-2029.), Projekt „Poboljšanje posjetiteljskog kapaciteta u svrhu održivog upravljanja Parkom prirode Medvednica“, KK.06.1.2.01.0012, Udruga „Sindikata biciklista“, Udruga za zaštitu prirode i okoliša Zeleni Osijek, Oikon d.o.o.- Institut za primijenjenu ekologiju i Javna ustanova „Park prirode Medvednica“, svibanj 2020., Zagreb
https://www.pp-medvednica.hr/wp-content/uploads/2020/10/Strategija-razvoja-biciklizma-u-Parku-prirode-Medvednica_2020_2029.-godine.pdf
2. Akcijski plan biciklističke rute Medvedgrad - Tomislavov dom, (2020.-2029.), Projekt „Poboljšanje posjetiteljskog kapaciteta u svrhu održivog upravljanja Parkom prirode Medvednica“, KK.06.1.2.01.0012, Udruga „Sindikata biciklista“, Udruga za zaštitu prirode i okoliša Zeleni Osijek, Oikon d.o.o.- Institut za primijenjenu ekologiju i Javna ustanova „Park prirode Medvednica“, svibanj 2020., Zagreb
https://www.pp-medvednica.hr/wp-content/uploads/2020/10/Akcijski-plan-biciklisti%C4%8Dke-rute-Medvedgrad-Tomislavov-dom_2020_2029.godine.pdf
3. Akcijski plan nadogradnje 8+1 postojećih biciklističkih ruta, Projekt „Poboljšanje posjetiteljskog kapaciteta u svrhu održivog upravljanja Parkom prirode Medvednica“, (2020.-2029.), KK.06.1.2.01.0012, Udruga „Sindikata biciklista“, Udruga za zaštitu prirode i okoliša Zeleni Osijek, Oikon d.o.o.- Institut za primijenjenu ekologiju i Javna ustanova „Park prirode Medvednica“, svibanj 2020., Zagreb,
https://www.pp-medvednica.hr/wp-content/uploads/2020/10/Akcijski-plan-nadogradnje-81-postoje%C4%87ih-biciklisti%C4%8Dkih-ruta_2020_2029.godine.pdf
4. Akcijski plan standardizacije biciklističke infrastrukture, (2020.-2029.), Projekt „Poboljšanje posjetiteljskog kapaciteta u svrhu održivog upravljanja Parkom prirode Medvednica“, KK.06.1.2.01.0012, Udruga „Sindikata biciklista“, Udruga za zaštitu prirode i okoliša Zeleni Osijek, Oikon d.o.o.- Institut za primijenjenu ekologiju i Javna ustanova „Park prirode Medvednica“, svibanj 2020., Zagreb
https://www.pp-medvednica.hr/wp-content/uploads/2020/10/Akcijski-plan-standardizacije-biciklisti%C4%8Dke-infrastrukture_2020_2029.-godine.pdf

2 | 4

5. Akcijski plan standardizacije turističke infrastrukture, (2020.-2029.), Projekt „Poboljšanje posjetiteljskog kapaciteta u svrhu održivog upravljanja Parkom prirode Medvednica“, KK.06.1.2.01.0012, Udruga „Sindikata biciklista“, Udruga za zaštitu prirode i okoliša Zeleni Osijek, Oikon d.o.o.- Institut za primijenjenu ekologiju i Javna ustanova „Park prirode Medvednica“, svibanj 2020., Zagreb
https://www.pp-medvednica.hr/wp-content/uploads/2020/10/Akcijski-plan-za-standardizaciju-turisti%C4%8Dke-infrastrukture_2020_2029.godine.pdf
6. Analiza postojećeg stanja razvoja cikloturizma na području Parka prirode Medvednica, Projekt „Poboljšanje posjetiteljskog kapaciteta u svrhu održivog upravljanja Parkom prirode Medvednica“, KK.06.1.2.01.0012, Udruga „Sindikata biciklista“, Udruga za zaštitu prirode i okoliša Zeleni Osijek, Oikon d.o.o.- Institut za primijenjenu ekologiju i Javna ustanova „Park prirode Medvednica“, svibanj 2020., Zagreb
https://www.pp-medvednica.hr/wp-content/uploads/2020/10/Analiza-postoje%C4%87eg-stanja-razvoja-cikloturizma-na-podru%C4%8Dju-Parka-prirode-Medvednica_2020_2029.-godine.pdf
7. Studija upravljanja posjetiteljima Parka prirode Medvednica (2020.-2029.), za projekt „Poboljšanje posjetiteljskog kapaciteta u svrhu održivog upravljanja Parkom prirode Medvednica“, KK.06.1.2.01.0012, Oikon d.o.o.- Institut za primijenjenu ekologiju, Markiva projekt d.o.o. i Javna ustanova „Park prirode Medvednica“, svibanj 2020., Zagreb
https://www.pp-medvednica.hr/wp-content/uploads/2020/10/Studija-upravljanja-posjetiteljima-Parka-prirode-Medvednica_2020_2029.pdf
8. Marketing plan Centra za posjetitelje Medvedgrad, (2020.-2024.) Projekt „Poboljšanje posjetiteljskog kapaciteta u svrhu održivog upravljanja Parkom prirode Medvednica“, Bombica d.o.o. i Javna ustanova „Park prirode Medvednica“, veljača 2019., Zagreb
https://www.pp-medvednica.hr/wp-content/uploads/2020/10/Marketing-plan-Centra-za-posjetitelje-Medvedgrad_2020_2024.pdf
9. Marketing plan za online komunikaciju, (2020.-2024.), Projekt „Poboljšanje posjetiteljskog kapaciteta u svrhu održivog upravljanja Parkom prirode Medvednica“, Bombica d.o.o. i Javna ustanova „Park prirode Medvednica“, KK.06.1.2.01.0012, veljača 2019., Zagreb
https://www.pp-medvednica.hr/wp-content/uploads/2020/10/Marketing-plan-za-online-komunikaciju-Centra-za-posjetitelje-Medvedgrad_2020_2024.pdf
10. Turistički paketi i biciklizam u sklopu Centra za posjetitelje Medvedgrad marketing i online promocija, (2020.-2024.), Projekt „Poboljšanje posjetiteljskog kapaciteta u svrhu održivog upravljanja Parkom prirode Medvednica“, KK.06.1.2.01.0012, Bombica d.o.o. i Javna ustanova „Park prirode Medvednica“, veljača 2019., Zagreb
https://www.pp-medvednica.hr/wp-content/uploads/2020/10/Turisticki-paketi-i-biciklizam_2020_2024.pdf
11. Brendiranje Centra za posjetitelje Medvedgrad i marketing, (2020.-2024.), Projekt „Poboljšanje posjetiteljskog kapaciteta u svrhu održivog upravljanja Parkom prirode Medvednica“, KK.06.1.2.01.0012, Bombica d.o.o. i Javna ustanova „Park prirode Medvednica“, veljača 2019., Zagreb
https://www.pp-medvednica.hr/wp-content/uploads/2020/10/Brendiranje-Centra-za-posjetitelje-Medvedgrad-i-marketing_2020_2024.pdf

U okviru Interreg Središnja Europa projekta CEET (Ekoturizam srednje Europe: Alati za zaštitu prirode) izrađeni su sljedeći dokumenti:

3 | 4

1. Akcijski plan održivog turizma (2019.-2023.), Projekt Eko-turizam srednje Europe: alati za zaštitu prirode (Central Europe Eco-Tourism: tools for Nature Protection, Vita projekt d.o.o. i Javna ustanova „Park prirode Medvednica“, travanj 2019., Zagreb
https://www.pp-medvednica.hr/wp-content/uploads/2020/10/Akcijski-plan-odrzivog-turizma_2019_2023.pdf
2. Strategija održivog turizma 2020.-2024., Javna ustanova „Park prirode Medvednica“, veljača 2020., Zagreb
https://www.pp-medvednica.hr/wp-content/uploads/2020/10/Strategija-odrzivog-turizma_2020_2024.pdf

Ravnateljica
dr.sc. Marina Popijač

DOSTAVITI:

1. Naslovu
2. U spis predmeta, ovdje

4 | 4



REPUBLIKA HRVATSKA
ZAGREBAČKA ŽUPANIJA
GRAD VRBOVEC
Upravni odjel za razvoj grada
KLASA: 350-02/23-04/01
URBROJ: 238-32-04/01-23-2
Vrbovec, 27. travnja 2023.

ZAGREBAČKA ŽUPANIJA
Upravni odjel za prostorno uređenje,
gradnju i zaštitu okoliša
Odsjek za zaštitu okoliša

PREDMET: Odluka o izradi VIII. Izmjena i dopuna prostornog plana Zagrebačke županije- zahtjevi za izradu PP i mišljenje o sadržaju strateške studije

Poštovani,

Povodom zahtjeva za izradu VIII. Izmjena i dopuna prostornog plana Zagrebačke županije, Zagrebačke županije, Upravnog odjela za prostorno uređenje, gradnju i zaštitu okoliša, Odsjeka za zaštitu okoliša, KLASA: 350-01/23-02/1, URBROJ: 238-18-01/2-23-9, od 03. travnja 2023. godine, a nakon uvida u isti, sukladno članku 9. stavka 2. Uredbe o strateškoj procjeni utjecaja strategije, plana i programa na okoliš (NN 3/17) dostavljamo vami naše mišljenje, i to:

1. Geotermalna voda

Grad Vrbovec naručio je Preliminarno izvješće geotermalnog potencijala od tvrke Calida Agua, od travnja 2022. godine kojom je utvrđena potencijalna lokacija istražne bušotine u „Zoni poduzetnik“ (geografska širina 49.1960 i dužina 50.81876) za moguću proizvodnju geotermalne vode, istu je potrebno uvrstiti u Prostorni plan.

2. Gradnja građevina za pohranu energije i proizvodnju energije iz obnovljivih izvora

Na površinama gospodarske namjene izvan građevinskog područja naselja omogućiti gradnju građevina za pohranu energije i proizvodnju energije iz obnovljivih izvora (fotonaponski paneli) snage veće od 10 MW. Za navedene površine planom utvrditi obavezu izrade urbanističkog plana uređenja.

3. Povećanja turističkih kapaciteta


U Prostornom planu razmotriti mogućnost povećanja turističkih kapaciteta, u kultiviranom krajobrazu unutar granica Prostornog plana Grada Vrbovca, na način da

se prema čl. 11, stavak 1. (prilog 6. Dio 4. Pružanje ugostiteljskih, turističkih usluga na OPG-u) Pravilnika o upisniku obiteljskih poljoprivrednih gospodarstava (NN 62/2019) omogućiti pružanje usluga u turizmu sukladno posebnim propisima koji uređuju usluge u turizmu i pružanju ugostiteljskih usluga na OPG-u sukladno posebnim propisima koji uređuju ugostiteljsku djelatnost kao pružanje ugostiteljskih usluga u objektima.

S poštovanjem,

Pročelnik
Damir Lončarić, dipl. ing. arh.

DOSTAVITI:
1. Naslovu
2. Evidencija
3. Pismohrana



ZAVOD ZA PROSTORNO UREĐENJE GRADA ZAGREBA
Sjedište: Ulica Republike Austrije 18, 10 000 Zagreb
Povremena adresa: Mariceva 4, 10 000 Zagreb
www.zspugz.hr

Klasa: 350-01/23-01/09
Urbroj: 251-470-1/1-23-02
Zagreb, 26. travanj 2023.

REPUBLIKA HRVATSKA
ZAGREBAČKA ŽUPANIJA
Upravni odjel za prostorno uređenje,
gradnju i zaštitu okoliša
Odsjek za zaštitu okoliša

Predmet: Odluka o izradi VIII. izmjena i dopuna Prostornog plana Zagrebačke županije
Zahtjevi za izradu PP i mišljenje o sadržaju strateške studije
- obavijest, dostavlja se

Poštovani,

sukladno Vašem dopisu Klasa:350-01/23-02/1, Ur.broj:238-18-01/2-23-9 od 03.travnja 2023.godine izvješćujemo Vas da nemamo zahtjeva koji bi se odnosili na Odluku o izradi VIII. izmjena i dopuna Prostornog plana Zagrebačke županije pa tako i na sadržaj strateške studije o utjecaju predmetnog Plana na okoliš.

S poštovanjem,

RAVNAOČELJ
Nikša Božić, dipl.ing.arh.

Dostaviti:
1. Naslovu
2. Pismohrana, ovdje

Zavod za prostorno uređenje Grada Zagreba, OIB: 7020023747, I. et. 11, 310-1339-912-1197, e-mail: zavod.prostorno.uredjenje@zagreb.hr

HRVATSKE VODE
VODNOGOSPODARSKI ODJEL
ZA SREDNJI I DONJU SAVU
35000 Slavonski Brod, Šetalište braće Radica 22
Telefon: 035 / 386 307
Telefaks: 035 / 225 521

KLASA: 350-01/05-01/0000041
URBROJ: 374-21-1-23-80
U Slavonskom Brodu, 28.04.2023.

ZAGREBAČKA ŽUPANIJA
Upravni odjel za prostorno uređenje, gradnju
i zaštitu okoliša
Ulica grada Vukovara 72/N
10 000 Zagreb

PREDMET: VIII. IZMJENE I DOPUNE PROSTORNOG PLANA UREĐENJA ZAGREBAČKE ŽUPANIJE – podaci i mišljenje o sadržaju strateške studije

Prema zahtjevu za dostavljanjem podataka i mišljenja o sadržaju strateške studije utjecaja na okoliš VIII. izmjena i dopuna Prostornog plana uređenja Zagrebačke županije, KLASA: 350-01/23-02/1 URBROJ: 238-18-01/2-23-9 od 03. travnja 2023. godine, očitujemo se kako slijedi:

- Prostorni plan treba biti usklađen sa važećim Zakonom o vodama (NN 66/19, NN 84/21) i svim drugim zakonskim i podzakonskim propisima iz područja vodnoga gospodarstva
- U članku 37, točki 3. Vodne građevine 3.1. Regulaijskeke i zaštitne građevine na vodama I. reda potrebno je izmijeniti slijedeće: „e) spojni kanal Zelina-Lonja-Glogovnica preimenovati u spojni kanal Zelina-Lonja-Glogovnica-Česma“
- U članku 114. izmijeniti slijedeće: budući da je HAOP - Hrvatska agencija za okoliš i prirodu ukinuta izmjenama i dopunama Zakona o zaštiti okoliša (NN 118/18), a njezine poslove i djelatnike preuzelo Ministarstvo gospodarstva i održivog razvoja, istu kao takvu je potrebno maknuti iz prostornog plana
- Kod korekcija i eventualnih proširenja građevinskih područja naselja potrebno je ugraditi ograničenja radi očuvanja i održavanja regulacijskih, zaštitnih, građevina za melioracijsku odvodnju i drugih vodnih građevina, a radi sprječavanja pogoršanja vodnog režima, a sve sukladno članku 141. Zakona o vodama (NN 66/19, NN 84/21)
- sadržaj i razina obuhvata podataka za VIII. izmjene i dopuna Prostornog plana uređenja Zagrebačke županije treba biti sukladna aktualnim koncepcijskim rješenjima sustava odvodnje i pročišćavanja otpadnih voda na području Zagrebačke županije, a kojima raspolažu javni isporučitelji vodnih usluga
- pri izradi strateške studije kao stručnu podlogu potrebno je koristiti: Plan upravljanja vodnim područjem za razdoblje 2016-2021., Strategiju upravljanja vodama, Plan provedbe vodno - komunalnih direktiva za razdoblje 2010-2023., (obuhvaća Direktivu o kakvoći voda i Direktivu o pročišćavanju komunalnih otpadnih voda), Višegodišnji program gradnje regulacijskih i zaštitnih vodnih građevina i građevina za melioracije te Višegodišnji program gradnje komunalnih građevina. Plan upravljanja vodnim područjem za razdoblje 2016-2021. godine je osnovni provedbeni akt vodne politike. Planom je definirana politika upravljanja stanjem voda i



078494280

upravljanja rizicima od poplava za navedeno šestogodišnje razdoblje. Stoga je potrebno u strateškoj studiji sukladno Planu upravljanja vodnim područjem 2016-2021.:

- usporediti ciljeve upravljanja stanjem voda i ciljeve zacrtane VIII. izmjenama i dopunama Prostornog plana uređenja Zagrebačke županije, odnosno upravljanja rizicima od poplava i ciljeve VIII. izmjena i dopuna Prostornog plana uređenja Zagrebačke županije
- procijeniti trenutna opterećenja voda sa staljalisa stanja voda i staljalisa rizika od poplava iz Plana upravljanja vodnim područjima za razdoblje 2016-2021. te procijeniti buduća opterećenja voda koja proizlaze iz strateških odrednica VIII. izmjena i dopuna Prostornog plana uređenja Zagrebačke županije
- procijeniti utjecaj VIII. izmjena i dopuna Prostornog plana uređenja Zagrebačke županije na stanje voda i stanje rizika od poplava, te usporediti i uskladiti politike upravljanja stanjem voda i rizicima od poplava s politikama VIII. izmjena i dopuna Prostornog plana uređenja Zagrebačke županije
- propisati mjere koje se trebaju poduzeti / provesti kako bi se poboljšalo (nezadovoljavajuće) ili održalo (najmanje dobro) stanje voda.

Navedeni dokumenti su planski dokumenti upravljanja vodama kojim se utvrđuje okvirni program ulaganja u vodno gospodarstvo te je za iste prošla Strateška studija o vjerojatnoj značajnoj utjecaju na okoliš. Svi dokumenti se nalaze na web stranicama Hrvatskih voda www.voda.hr i mišljenja smo da strateška studija mora akceptirati sve navedeno.

S poštovanjem,

Direktor VGO-a za srednju i donju Savu:
Davorin Pih, dipl.ing.građ.

Dostaviti:

1. Naslovu
2. Služba 21-1, Hrvje Pih, ovdje
3. Arhiva, ovdje





REPUBLIKA HRVATSKA
GRAD ZAGREB
GRADSKI URED ZA OBRNOVU, IZGRADNJU,
PROSTORNO UREĐENJE, GRADITELJSTVO,
KOMUNALNE POSLOVE I PROMET
SEKTOR ZA CESTE
Zagreb, Ulica grada Vukovara 58b

Klasa: 340-01/20-001/247
Urbroj: 251-10-82-1/102-23-16
Zagreb, 17.04.2023.


REPUBLIKA HRVATSKA
ZAGREBAČKA ŽUPANIJA
Upravni odjel za prostorno uređenje,
gradnju i zaštitu okoliša
Odsjek za zaštitu okoliša
Zagreb, Ulica grada Vukovara 72/V

PREDMET: Odluka o izradi VIII. izmjena i dopuna Prostornog plana Zagrebačke županije
- očitovanje na izradu PP i mišljenje o sadržaju strateške studije, daje se
- veza vaša klasa: 350-01/123-021

Ovim putem vas obavještavam da Sektor za ceste ovog gradskog ureda nema primjedbe na dostavljenu Odluku o izradi VIII. izmjena i dopuna Prostornog plana Zagrebačke županije i Odluku o započinjanju postupka strateške procjene utjecaja na okoliš VIII. izmjena i dopuna Prostornog plana Zagrebačke županije, te da nema posebnih zahtjeva za izradu ovih dokumenata.

S poštovanjem,


PROČELNIK
Stanko Korčić, dipl.pol.



REPUBLIKA HRVATSKA
MINISTARSTVO GOSPODARSTVA I
ODRŽIVOG RAZVOJA

UPRAVA ZA KLIMATISKE AKTIVNOSTI
KLASA: 351-05/23-05/121
URBROJ: 517-04-2-2-23-2
Zagreb, 2. svibnja 2023.

ZAGREBAČKA ŽUPANIJA
Upravni odjel za prostorno uređenje,
gradnju i zaštitu okoliša
Odsjek za zaštitu okoliša
n/p Marije Kuzmić, dipl.ing.grad., ovlaštena za
privremeno obavljanje poslova pročelnika

PREDMET: Odluka o izradi VIII. izmjena i dopuna Prostornog plana Zagrebačke županije
- zahtjevi za izradu i mišljenje o sadržaju strateške studije, dostavlja se

Veza: Vaš dopis, KLASA: 350-01/23-02/1, URBROJ: 238-18-01/2-23-9, od 3. travnja 2023.

Poštovana,

vidom u zahtjev za dostavom mišljenja na Odluku o izradi VIII. izmjena i dopuna Prostornog plana Zagrebačke županije te Zahtjevu za mišljenje o sadržaju strateške studije, u nastavku dajemo sljedeće mišljenje

Uz zakonodavni okvir vezan uz zaštitu kvalitete zraka, potrebno je sagledati politike i mjere navedene u Programu kontrole onečišćenja zraka za razdoblje od 2020. do 2029. godine („Narodne novine“, broj 90/19.). Nadalje, skrećemo pozornost na nužnost usklađenja Prostornog plana Zagrebačke županije (dalje u tekstu Plan) sa zakonodavnim okvirom kojim se uređuje zaštita od svjetlosnog onečišćenja.

Nastavno na VIII. izmjene i dopune Prostornog plana Zagrebačke županije dajemo mišljenje kako slijedi:

Kao što je navedeno u Odluci o izradi VIII. izmjena i dopuna Prostornog plana Zagrebačke županije o razlozima, ciljevima i programskim polazištima donošenja prostornog plana da se uskladi s novim propisima iz područja prilagodbe na klimatske promjene te se ističe kako su klimatske promjene najvažniji izazov današnjice te nužnost jačanja otpornosti na klimatske promjene (prilagodba na klimatske promjene), uz nužnu potrebu postizanja održivog razvoja. Iz tih razloga, mišljenja smo kako je potrebno detaljno uključiti procjene utjecaja,

stranica 1 od 8

ranjivosti i rizika klimatskih promjena te izrada mjera, standarda, uvjeta i smjernica za prilagodbu na klimatske promjene, za sve zahvate koji proizlaze iz Plana.

Plan je temeljni dokument prostornog uređenja svake jedinice regionalne samouprave koji određuje usmjerenje razvoja djelatnosti i namjenu površina, uvjete za održivi i uravnoteženi razvitak te prehode izdavanju akata za gradnju. Jedan od osnovnih preduvjeta za korištenje, zaštitu i upravljanje prostorom Zagrebačke županije, koji se trebaju sagledati u Planu, je rastuća prijetnja od klimatskih promjena, što do sada nije sagledavano na dostatan način.

Klimatske promjene predstavljaju trenutnu i nadasve rastuću prijetnju u 21. stoljeću te predstavljaju izazov za cijelo čovječanstvo, jer utječu na sve aspekte okoliša i gospodarstva te ugrožavaju održivi razvoj društva. Klimatske promjene i porast temperature, mijenjaju našu klimu te utječu na učestalost i intenzitet ekstremnih vremenskih nepogoda (ekstremne padaline, poplave i bujice, erozije, oluje, suša, toplinski valovi, hladni valovi, požari) i na postupne klimatske promjene (porast temperature zraka, tla i vodnih površina, podizanje razine mora, zakiseljavanje mora, širenje sušnih područja).

Klimatske promjene ugrožavaju proizvodnju i zdravstvenu ispravnost hrane. Suše uzrokovane klimatskim promjenama štetno djeluju na šume i poljoprivrednu proizvodnju te plivnost unutarnjim vodama. Ekonomski gubici Republike Hrvatske uzrokovani klimatskim promjenama premašuju 0,25% BDP-a, odnosno smjštaju Republiku Hrvatsku u jednu od najrizičnijih zemalja EU. Stoga je nužno ulagati u mjere prilagodbe klimatskim promjenama kako bi se izbjegle štete i omogućio održivi razvoj Hrvatske. Ekonomski gubici od klimatskih promjena imaju direktan i financijski negativan učinak društvo. Provođenjem mjera prilagodbe klimatskim promjenama, Hrvatska nastoji smanjiti negativne učinke klimatskih promjena, ostvariti uvjete za obrat negativnih klimatskih trendova te nastoji omogućiti provedbu održivosti.

Republika Hrvatska, a time i Zagrebačka županija, pod znatnim je utjecajima klimatskih promjena te se ranjivosti na klimatske promjene ocjenjuje kao velika. Klimatske promjene snažno utječu na okoliš te potencijalno postojeće okolišne probleme poput pada bioraznolikosti i slabljenja usluga koje ekosustavi pružaju. Pojedini gospodarski sektori poput, poljoprivrede, šumarstva, ribarstva, energetike, turizma i dr., pogolovo su izloženi negativnim utjecajima klimatskih promjena, a uspješnost tih sektora u velikoj mjeri ovisi o klimatskim čimbenicima čije su promjene sve intenzivnije.

Prema izvješću Europske agencije za okoliš (EEA) Republika Hrvatska spada u skupinu od tri europske zemlje s najvećim kumulativnim udjelom šteta od ekstremnih vremenskih i klimatskih događaja u odnosu na bruto nacionalni proizvod (BNP).

Stoga je od prioritetne važnosti poticati društveni proces prihvatanja koncepta prilagodbe klimatskim promjenama, utvrditi učinak klimatskih promjena na Republiku Hrvatsku, utvrditi stupanj ranjivosti i odrediti prioritetne mjere djelovanja. Dakle, potrebno je strateški pristupiti procesu prilagodbe realnosti klimatskih promjena i iskoristiti mogućnosti koje one predstavljaju kroz razvoj i primjenu inovativnih rješenja za održivi razvoj. Kroz Europski zeleni plan (2019.) postavlja se strateški pristup u rješavanju problema utjecaja klimatskih promjena kroz donošenje Strategije EU-a za prilagodbu klimatskim promjenama (2021.).

Prilagodba klimatskim promjenama podrazumijeva poduzimanje određenog skupa aktivnosti s ciljem smanjenja ranjivosti prirodnih sustava i društva na klimatske promjene, povećanja sposobnosti oporavka nakon ušakosa klimatskih promjena, ali i iskoristivanja potencijalnih pozitivnih učinaka, koji također mogu biti posljedica klimatskih promjena.

Zakon o klimatskim promjenama i zaštiti ozonskog sloja („Narodne novine“, broj 127/19.) člankom 15. određuje kako svi nacionalni razvojni dokumenti i razvojni dokumenti

stranica 2 od 8

pojedinih područja i djelatnosti moraju biti usklađeni s načelima, osnovnim ciljevima, prioritetima i mjerama utvrđenim u Strategiji niskougljičnog razvoja Republike Hrvatske do 2030. s pogledom na 2050. godinu („Narodne novine“, broj 63/21.) i Strategiji prilagodbe klimatskim promjenama u Republici Hrvatskoj za razdoblje do 2040. godine s pogledom na 2070. godinu („Narodne novine“, broj 46/20., u daljnjem tekstu: Strategija prilagodbe).

Nadalje Republika Hrvatska ima obvezu izraditi periodičko izvješće Europskoj komisiji (svake dvije godine počevši od 2021.) o mjerama prilagodbe klimatskim promjenama koje poduzima na nacionalnoj i lokalnoj razini.

Obavezno izvješćivanje prema Europskoj komisiji je propisano Uredbom (EU) 2018/1999 Europskog parlamenta i Vijeća od 11. prosinca 2018. o upravljanju energetskom unijom i djelovanjem u području klime [...]. Uredba člankom 19. propisuje obvezu da države članice izvješćuju Komisiju o svojim nacionalnim planovima i strategijama prilagodbe klimatskim promjenama u kojima su opisana njihova provedena i planirana djelovanja za olakšavanje prilagodbe klimatskim promjenama uključujući i prostorno planiranje.

Prema analizama napravljenim pri izradi Strategije prilagodbe prostorno planiranje i uređenje ima integrativnu funkciju u planiranju prostornog razvoja i namjene zemljišta i morskog područja te klimatske promjene predstavljaju veliku prijetnju za upravljanje prostornim razvojem. Prostorno planiranje i uređenje je u funkciji zaštite okoliša kao i prilagodbe klimatskim promjenama koje se u kontekstu intenziviranja klimatskih promjena treba dalje unaprijediti. Istovremeno, prostorno planiranje i uređenje ima izuzetno važnu ulogu u smanjenju utjecaja na klimatske promjene, jer se promjena namjene zemljišta (npr. iz poljoprivrednog ili šumskog u građevinsko, ili prenamjena šuma u poljoprivredno zemljište) smatra jednim od značajnih uzroka povećanja emisija stakleničkih plinova. Nadalje ranjivost izgrađenog okoliša od utjecaja klimatskih promjena uključuje: pojavu toplinskih otoka u naseljima kao i poljoprivrednim površinama zbog utjecaja ekstremnih temperatura, posebno rasta broja dana s temperaturom iznad 35° C (srednja ranjivost) i bujičnih poplava u naseljima kao posljedice veće učestalosti i intenziteta ekstremnih vremenskih prilika koje obilježavaju velike količine oborina u kratkom razdoblju (srednja ranjivost).

U Strategiji prilagodbe se nalaze mjera PP-03 Integracija mjera prilagodbe u sustav prostornog uređenja i planiranja koja predstavlja temelj za jačanje otpornosti Republike Hrvatske na klimatske promjene kroz prostorno planiranje i uređenje. Prevedba mjere PP-03 Integracija mjera prilagodbe u sustav prostornog uređenja i planiranja i njenih aktivnosti (PP-03-02. Razvoj i jačanje metodologije integralnog prostornog planiranja i Strateške procjene utjecaja na okoliš (SPUO)) s naglaskom na primjenu mjera prilagodbe klimatskim promjenama i PP-03-04. Analiza, razrada i provedba metoda proučavanja i ocjenjivanja djelatnosti i učinkovitosti prostornih planova u primjeni mjera prilagodbe klimatskim promjenama) su upravo od najveće važnosti u jačanju otpornosti Zagrebačke županije na klimatske promjene.

Također Strategija prostornog razvoja Republike Hrvatske („Narodne novine“, broj 106/17.) ističe aktivnu prilagodbu dinamici promjena jačanjem kapaciteta hrvatskog prostora i sustava prostornog uređenja za prilagodbu posljedicama klimatskih promjena, društvenim promjenama, gospodarskim trendovima i tehnološkom napretku te za smanjenje rizika od katastrofa. Naglašeno je kako u području prostornog planiranja to najviše znači prilagodbu i nadogradnju prostornih standarda i uvjeta za gradnju u smjeru jačanja otpornosti novih i izgrađenih struktura na posljedice klimatskih promjena te iznalaženje modela za podizanje otpornosti postojećih struktura na rizike. Općeniti odgovor na prilagodbu klimatskim promjenama jest i propisivanje posebnih uvjeta gradnje u područjima pojačanog rizika – npr. od odabira najmanje rizičnih područja za gradnju do propisivanja udaljenosti i kota ulaznih čužva građevina na područjima pojačane izloženosti poplavama, planiranje zelenih krovova i zidova i sl. U cilju dugoročnog smanjenja utjecaja klimatskih promjena značajno je i propisivanje zahtjeva u smislu povećanja energetske učinkovitosti građevina.

stranica 3 od 8

Mišljenje smo kako je predmetnim Izmjena i dopuna prostornog plana Zagrebačke županije nužno uređiti osnovno pitanje prilagodbe na klimatske promjene u prostornom planiranju i uređenju Zagrebačke županije.

Nastavno na sve prethodno navedeno nužno je integrirati na odgovarajući način u predmetnu Izmjenu i dopunu prostornog plana Zagrebačke županije *analizu i procjenu utjecaja, ranjivosti i rizika klimatskih promjena* kao i izraditi *mjere, standarde, uvjete i smjernice za prilagodbu na klimatske promjene*.

Skraćeno pažnju kako je Europska komisija (u daljnjem tekstu: EK) izradila Tehničke smjernice za pripremu infrastrukture za klimatske promjene u razdoblju 2021. – 2027. (OJ C, C/373, 16.09.2021., p. 1) (u daljnjem tekstu: Tehničke smjernice (TK)). Svrha je uključivati klimatske aspekte u buduća ulaganja i razvoj infrastrukturnih projekata, od zgrada i mrežne infrastrukture do niza izgrađenih sustava i imovine. Priprema infrastrukture za klimatske promjene (eu. climate proofing) je proces u kojem se u razvoj projekta, a time i prostornih planova, uključuju mjere koje doprinose klimatskoj neutralnosti (smanjenje emisija stakleničkih plinova, tj. ublažavanje klimatskih promjena) i mjere koje doprinose otpornosti na klimatske promjene (prilagodba klimatskim promjenama). Tehničke smjernice EK usklađene su s ciljevima Europske unije (u daljnjem tekstu: EU) smanjenja neto emisija stakleničkih plinova za 55 % do 2030. i postizanja klimatske neutralnosti do 2050., slijede načela „energetska učinkovitost na prvom mjestu“ i „ne nanositi bitnu štetu“ te ispunjavaju zahtjeve utvrđene u zakonodavstvu za nekoliko fondova EU-a kao što su InvestEU, Instrument za povezivanje Europe, Europski fond za regionalni razvoj, Kohezijski fond i Fond za pravnu tranziciju.

EK je u ožujku 2023. *izradila i EU-level technical guidance on adapting buildings to climate change* kao i *EU-level technical guidance on adapting buildings to climate change BEST PRACTICE GUIDANCE*. Ove smjernice sadržavaju trenutno stanje relevantne politike i standardizacijskih instrumenata za prilagodbu klimatskim promjenama u zgradama koje je pokrenula EU. Namjera mu je pružiti pregled i opće razumijevanje političkog krajolika dioničima iz građevinske industrije i zainteresiranoj javnosti. Navedeno može značajno pomoći u izradi mjera, standarda, uvjeta i smjernica za prilagodbu na klimatske promjene.

Nastavno na Stratešku studiju VIII. izmjena i dopuna Prostornog plana Zagrebačke županije (dalje u tekstu: Studija) dajemo mišljenje kako slijedi.

Studija svojim sadržajem treba sadržavati minimalno sljedeće:

1. Odnos dokumenta s drugim odgovarajućim strategijama, planovima i programima

Dvije su ključne nacionalne strategije koje postavljaju klimatske ciljeve Republike Hrvatske s kojima se svi razvojni dokumenti u Hrvatskoj trebaju uskladi (čl. 15. Zakona o klimatskim promjenama i zaštiti ozonskog sloja, „Narodne novine“, broj 127/19.). Stoga se u strateškoj studiji treba na odgovarajući način pozvati na njih:

- navesti i opisati povezanost/usklađenost sa Strategijom nisko ugljičnog razvoja Republike Hrvatske do 2030. s pogledom na 2050. godinu („Narodne novine“, broj 63/21.) na razini ciljeva/aktivnosti/mjere/projekta
- navesti i opisati povezanost/usklađenost sa Strategijom prilagodbe klimatskim promjenama u Republici Hrvatskoj za razdoblje do 2040. godine s pogledom na 2070. godinu („Narodne novine“, broj 46/20.) na razini ciljeva/aktivnosti/mjere/projekta.

2. Postojeće stanje i moguć razvoj okoliša bez provedbe dokumenta

Pri opisu stanja sastavnica i čimbenika u okolišu za klimu potrebno je:

stranica 4 od 8

prilagodbu klimatskim promjenama (2021.), Program Ujedinjenih naroda za održivi razvoj do 2030. (Agenda 2030, 2015.), Pariški sporazum (2015.), Okvirna konvencija Ujedinjenih naroda o promjeni klime (UNFCCC, 1992.), Protokol o integralnom upravljanju obalnim područjem Sredozemlja (2008.).

6. Utjecaj provedbe dokumenta na klimatske promjene i utjecaj klimatskih promjena na provedbu dokumenta

Potrebno je razdvojiti razmatranja o utjecaju aktivnosti/mjere/projekata iz dokumenta na ublažavanje klimatskih promjena i na prilagodbu na klimatske promjene te prilagodbu od klimatskih promjena. Utjecaj provedbe aktivnosti/mjere/projekata iz dokumenta treba biti pozitivan za oba stupa klimatskih promjena. Ukoliko aktivnosti/mjere/projekti iz dokumenta imaju neutralan utjecaj, potrebno je detaljnije analizirati i predložiti mjere, koje mogu dovesti do pozitivnog utjecaja na oba stupa klimatskih promjena.

a) Utjecaj aktivnosti/mjere/projekta iz dokumenta na klimatske promjene

Na temelju kvantitativnih analiza (upotrebom metodologije ugljičnog otiska i procjenu cijene ugljika u sjeni) treba detaljno obrazložiti utjecaj dokumenta na klimatske promjene te jasno izvesti zaključak o utjecaju svega što je planirano u dokumentu na klimu. Nužno je jasno navesti i obrazložiti mjere za ublažavanje. Utjecaji aktivnosti/mjere/projekata iz dokumenta u konačnici trebaju biti pozitivni.

Navedeno uključuje najmanje sljedeće:

- analizirati i opisati kako će aktivnosti/mjere/projekti iz dokumenta utjecati na klimatske promjene
 - identifikirati značajne utjecaje na klimatske promjene aktivnosti/mjere/projekata iz dokumenta
 - analizirati i definirati mjere ublažavanja klimatskih promjena za aktivnosti/mjere/projekte iz dokumenta
- Treba ih razraditi te prepoznati da li su to mjere sprječavanja, smanjenja, ublažavanja i/ili kompenzacije nepovoljnih utjecaja na klimu. Mjerna se treba poticati:
- i. dekarbonizaciju
 - ii. energetska učinkovitost
 - iii. uštedu energije
 - iv. uvođenje obnovljivih izvora energije
 - v. mjere za smanjenje emisija stakleničkih plinova
 - vi. povećanje sekvencije stakleničkih plinova.

Treba izvesti zaključak (na osnovi kvantitativnih procjena) o klimatskoj neutralnosti.

b) Utjecaj klimatskih promjena na aktivnosti/mjere/projekte iz dokumenta

U ovom dijelu obrađuje se procjena ranjivosti na klimatske promjene (analiza očekivanog utjecaja, rizika i kapaciteta za prilagodbu područja ili sektora na učinke klimatskih promjena). Utjecaji aktivnosti/mjere/projekata iz dokumenta na prilagodbu na klimatske promjene u konačnici trebaju biti pozitivni.

Potrebno je analizirati i definirati mjere prilagodbe na klimatske promjene za aktivnosti/mjere/projekte gdje je u razmatranju prilagodbe na klimatske promjene nužno razlikovati 2 (dva) slučaja prilagodbe:

- i. *prilagodba na (štetan) učinak klimatskih promjena na zahvat koji je specifičan za određenu lokaciju i kontekst*; uključuje rješenja za prilagodbu kojima se znatno smanjuje rizik od štetnog učinka trenutne klime i očekivane buduće klime na taj zahvat ili se znatno smanjuje taj štetan učinak bez povećanja rizika od štetnog učinka na ljude, prirodu ili imovinu.

stranica 6 od 8

- ukratko opisati stanje trenutne klime na području kojeg obuhvaća dokument za kojeg se provodi SPUO

- opisati koje se klimatske promjene očekuju uzimajući u obzir najprimjenjiviji scenarij koncentracije stakleničkih plinova (npr. RCP4.5, RCP8.5). Preduka se koristi gori scenarij s obzirom na globalni rast koncentracija stakleničkih plinova. Jasno objasniti koji se scenarij upotrebljava i zašto. Potrebno je jasno naznačiti koje se promjene klime očekuju na području obuhvaćena dokumenta kako bi se u kasnijim razmatranjima klimatskih promjena vidio potencijalni utjecaj. Za utvrđivanje klimatskih predviđanja, koje se očekuju na području obuhvaćenim dokumentom preporuča se koristiti rezultate klimatskog modeliranja za Hrvatsku, koje je napravljeno za dva scenarija (RCP 4.5 i RCP 8.5), u dvije posetone rezolucije (50 i 12,5 km) i za dva vremenska razdoblja (2011. – 2040. i 2041. – 2070.). Preporuča je koristiti gori scenarij.
- navesti relevantne klimatske parametre (npr. oborine, snježni pokrov, površinsko otjecanje, temperatura zraka, vjeteri dr.) značajne za područje obuhvaćena dokumenta te koji se to klimatski parametri mijenjaju (npr.: oko područje obuhvaćeno uključuje priobalje onda treba uzeti u obzir podizanje razine mora, odnosno podizanje razine mora nije značajno za planinsko područje)
- napraviti usporednu analizu trenutnog stanja značajnih klimatskih parametara i očekivanog stanja značajnih klimatskih parametara za odabrane scenarije.

U dijelu u kojem se daje zaključak o mogućem razvoju okoliša bez provedbe dokumenta potrebno je:

- opisati hoće li se na tom području nastaviti sa značajnim emisijama stakleničkih plinova (treba dati kvantitativnu procjenu emisija stakleničkih plinova za područje te iz toga izvesti odgovarajući zaključak) ili će doći do smanjenja emisija stakleničkih plinova. Opisati i argumentirati svaki zaključak
- dati procjenu utjecaja, ranjivosti i osjetljivosti područja i sastavnica okoliša na klimatske promjene, koje se predviđaju za to područje. Opisati i argumentirati svaki zaključak.

3. Postojeći okolišni problemi koji su važni za dokument

U ovom dijelu se odgovara na pitanje:

- a) postoje li već sada značajne emisije stakleničkih plinova na području (prema dostupnim podacima) i
- b) postoji li već sada visoki rizik od utjecaja klimatskih promjena.

Ukoliko je odgovor pozitivan onda se taj postojeći okolišni problem treba opisati i argumentirati svaki zaključak.

4. Okolišne značajke područja na koje provedba dokumenta može značajno utjecati

Treba ukratko opisati:

- a) hoće li dokument značajno utjecati na porast emisija stakleničkih plinova (procjena na osnovi podataka, pozadinskih analiza i dr.)
- b) hoće li dokument doprinijeti povećanju ranjivosti i osjetljivosti na klimatske promjene.

5. Ciljevi zaštite okoliša iz međunarodnih ugovora i sporazuma koji se odnose na dokument

U ovom dijelu potrebno je navesti i opisati usklađenost dokumenta s relevantnim međunarodnim ugovorima i sporazumima iz područja klimatskih promjena: Europski zeleni plan (2019.), Stvaranje Europe otporne na klimatske promjene – nova strategija EU-a za

stranica 5 od 8

- ii. *prilagodba od (potencijalni) štetan učinak klimatskih promjena na okoliš u kojem se zahvat nalazi*; pruža rješenja za prilagodbu kojima se, uz zadovoljavanje uvjeta

- a) ne dovodi do zahvata kojim se ugrožavaju dugoročni okolišni ciljevi, uzimajući u obzir ekonomski životni vijek tog zahvata;
- b) ima znatan pozitivan učinak na okoliš na osnovi razmatranja životnog ciklusa; znatno doprinosi sprječavanju ili smanjenju rizika od štetnog učinka trenutne klime i očekivane buduće klime na ljude, prirodu ili imovinu, bez povećanja rizika od štetnog učinka na druge ljude, prirodu ili imovinu.

Ukoliko se utvrdi ranjivost područja na klimatske promjene, potrebno je odrediti odgovarajuće dodatne mjere za „prilagodbu na“ i „prilagodbu od“, klimatskih promjena.

Za utvrđivanje utjecaja i ranjivosti na klimatske promjene po pojedinim sektorima (hidrologija, vodni i morski resursi, poljoprivreda, šumarstvo, ribarstvo, bioraznolikost, energetika, turizam, zdravlje/zdravstvo, prostorno planiranje i upravljanje obalnim područjem, upravljanje rizicima) upućuje se koristiti analizu iz izvještaja o procjenjenim utjecajima i ranjivosti na klimatske promjene po pojedinim sektorima, koja je izrađena za Hrvatsku u sklopu Strategije prilagodbe klimatskim promjenama. Također za procjenu rizika upućuje se koristiti analize koje je izradila Hrvatska platforma za smanjenje rizika od katastrofa: Procjena rizika od katastrofa za Republiku Hrvatsku 2019. s Prilogom.

Navedeno uključuje najmanje sljedeće:

- analizu i opis skupa podataka o klimatskim predviđanjima, koji se upotrebljavaju za procjenu ranjivosti na klimatske promjene i rizika za aktivnosti/mjere/projekte iz dokumenta te taj postupak argumentirati
- analizu i opis utjecaja klimatskih promjena na aktivnosti/mjere/projekte iz dokumenta
- identifikaciju značajne ranjivosti i rizika na klimatske promjene aktivnosti/mjere/projekata iz dokumenta
- analizu i definiranje mjera prilagodbe na klimatske promjene za aktivnosti/mjere/zahvate iz dokumenta
- izvesti zaključak o otpornosti na klimatske promjene i smanjenju preostalog rizika na prihvatljivu razinu (ukoliko postoji preostali rizik potrebno je opisati na koji je način on prihvatljiv).

Nužno je u ovom poglavlju napraviti *analizu i procjenu mjera, standarda, uvjeta i smjernica za prilagodbu na klimatske promjene* predložene u Planu uz uzimanje u obzir njihov utjecaj na procjenu utjecaja, ranjivosti i rizika klimatskih promjena.

c) Kumulativni utjecaj

U ovom dijelu je potrebno analizirati i dati zaključak o kumulativnom učinku utjecaja provedbe aktivnosti/mjere/projekata na klimatske promjene i na prilagodbu na/od klimatske promjene.

Potrebno je jasno odgovoriti na pitanje doprinosi li dokument klimatskoj neutralnosti i doprinosi li jačanju otpornosti na klimatske promjene.

7. Mjere zaštite okoliša uključujući mjere sprječavanja, smanjenja i ublažavanja nepovoljnih utjecaja provedbe dokumenta na okoliš

Ovdje treba navesti prepoznate mjere ublažavanja klimatskih promjena i mjere prilagodbe na/od klimatske promjene iz prethodnog dijela.

Ukoliko za projekte/zahvate na strateškoj razini nije moguće napraviti procjenu utjecaja, treba svakako navesti preporuku koja obvezuje te glasi:

stranica 7 od 8

Pritikom razvoja projekta te izrade elaborata zaštite okoliša (postupci ocjene o potrebi procjene utjecaja zadržava na okoliš) i studija utjecaja na okoliš (postupci procjene utjecaja na okoliš) nužno je uzimati u obzir i prilagodbe na/od klimatske promjene, odnosno ublažavanja i postizanja klimatske neutralnosti kao i prilagodbe na/od klimatske promjene zbog jačanja otpornosti na klimatske promjene (priprema infrastrukture za klimatske promjene).

Potrebno je uzeti u obzir i odgovarajuće mjere zaštite okoliša iz Strategije niskougljičnog razvoja Republike Hrvatske do 2030. sa pogledom na 2050. godinu i Strategije prilagodbe klimatskim promjenama u Republici Hrvatskoj za razdoblje do 2040. godine s pogledom na 2070. godinu.


Prinijeri mjera i preporuka:

- **Npr. mjera za prilagodbu na klimatske promjene - Izgradnju pomoćne infrastrukture za distribucijske mreže obnovljive energije, vudoposkrbu, ceste, širokopoljnu pristupnu mrežu i logistiku planirati u skladu sa zabilježenim i predviđenim klimatskim promjenama te primijeniti odgovarajuće mjere prilagodbe, za smanjenje utjecaja toplinskih otoka planirati zelenu infrastrukturu, za smanjenje bujičnih poplava implementirati upijne površine (npr. korištenje poroznog betona i usfalta), implementacija sustava sakupljanja kišnice za navodnjavanje i sl., zasjenjivanje velikih prometnih i parkirnih površina, rješenja temeljena na prirodi, i dr.**
- **Npr. mjera za ublažavanje klimatskih promjena - Poticati korištenje obnovljivih izvora energije za proizvodnju električne i toplinske energije.**
- **Npr. mjera za ublažavanje i prilagodbu - Pritikom razvoja projekta te izrade elaborata zaštite okoliša (postupci ocjene o potrebi procjene utjecaja zadržava na okoliš) i studija utjecaja na okoliš (postupci procjene utjecaja na okoliš) nužno je uzimati u obzir i prilagodbe na/od klimatske promjene zbog jačanja otpornosti na klimatske promjene (priprema infrastrukture za klimatske promjene).**

8. Ne-tehnički sažetak podataka

Ovaj dio treba sadržavati kratki objedinjeni zaključak razmatranja o klimatskim promjenama.

S poštovanjem,


RAVNATELJICA
Diniša Mazzeo Džepar

Način dostave: - elektroničkom poštom na: marija.kuzmiec@zagrebacka-zupanija.hr i uo-prostur@zagrebacka-zupanija.hr

stranica 8 od 8

 Hrvatske autoceste d.o.o.
Društvo s ograničenom odgovornošću za upravljanje, građenje i održavanje autocesta
Ulica Sigismana Šinje 4, Zagreb, Hrvatska • Info@hac.hr • Tel.: +385 1 46 94 444 • www.hac.hr
Distribucijski sud u Zagrebu pod brojem: 080391088 • Temeljni kapital: 17.405.280,00 EUR
OIB: 57500462912 • M.B. 1554964 • IBAN: HR87 2340 0091 1100 2359 5 kod Privredne banke Zagreb d.d.
Direktor: dr.sc. Boris Huzjan, dipl.ing.grad.

KLASA: 350-01/23-01/29
URBROJ: 4211-100-23-03
Zagreb, 27.04.2023.godine

REPUBLIKA HRVATSKA
ZAGREBAČKA ŽUPANIJA
Upravni odjel za prostorno uređenje,
gradnju i zaštitu okoliša

Ulica grada Vukovara 72/V
10000 Zagreb

PREDMET: Izrada VIII. izmjena i dopuna Prostornog plana Zagrebačke županije
- dostave podataka

Vaša veza: Klasa: 350-01/23-02/1, Ur.broj: 238-18-01/2-23-0 od 03.04.2023. godine

Poštovani,


temeljem Vašeg poziva za dostavom zahtjeva i planskih smjernica za izradu VIII. izmjena i dopuna Prostornog plana Zagrebačke županije ovim putem Vas obavještavam da je prostornim planom Zagrebačke županije potrebno predvidjeti prometnicu za potrebe spajanja na čvor Stupnjica na autocesti A1 Zagreb – Split - Dubrovnik koji je predviđen prostornim planom Grada Zagreba.

S poštovanjem,

Direktor:
dr.sc. Boris Huzjan, dipl.ing.grad.

Digitally signed by
BORIS HUZZIAN
Date:
20-04-2023
14:30:07



 HEP OPERATOR
DISTRIBUCIJSKOG
SUSTAVA d.o.o.

ELEKTRA ZAGREB

Služba za realizaciju investicijskih projekata i pristup mreži
10002 Zagreb, Gundulićeva 32

TELEFON • 01 48 01 111
TELEFAKS • 01 48 56 329
POŠTA • POŠTANSKI PRETNAC 00 - SERVIS
IBAN • HR9723400091410077593

REPUBLIKA HRVATSKA
ZAGREBAČKA ŽUPANIJA
Upravni odjel za prostorno uređenje,
gradnju i zaštitu okoliša
Odsjek za zaštitu okoliša
Ulica grada Vukovara 72/V
10000 ZAGREB


NAŠ BROJ IZNAK: 4/01-1-1175523-7397/23 VŠ
VAŠ BROJ IZNAK: Klasa: 351-01/23-02/1
Ur.broj: 238-18-01/2-23-9

PREDMET: Zahtjev za izradu PP i mišljenje o sadržaju
strateške studije
DANAK: 28.04.2023.

Na Vaš zahtjev dopisom klasa: 351-01/23-02/1, ur.broj: 238-018-01/2-23-9 od 03.04.2023. godine, kojim tražite naše mišljenje o sadržaju strateške studije utjecaja na okoliš u sklopu izrade VIII izmjena i dopuna Prostornog plana Zagrebačke županije, možemo Vas izvijestiti sljedeće:

Naše mišljenje o sadržaju strateške studije utjecaja na okoliš u sklopu izrade VIII izmjena i dopuna Prostornog plana Zagrebačke županije je da naši elektroenergetski objekti nemaju nepovoljni odnosno štetni utjecaj na okoliš i da ih samim time nije potrebno obuhvatiti u strateškoj studiji utjecaja na okoliš.


S poštovanjem!


Antoni Marušić, dipl.ing.
HEP - Otvoreni distribucijski sustav d.o.o. ZAGREB
DISTRIBUCIJSKO PODRUČJE
ELEKTRA ZAGREB

Co: - Služba za realizaciju investicijskih projekata i pristup mreži
- Odsjek za pripremu investicijskih projekata
- Prometovana

ČLAN HEP GRUPE

• UPRAVA DRUŠTVA • DIREKTOR • NIKOLA ŠULENTIĆ •
• TRGOVAČKI SUD U ZAGREBU MBS 080434230 • MB 1643991 •
• OIB: 4693690781 • UPLAĆEN TEMELJNI KAPITAL: 699.436.000,00 HRK •
• www.hep.hr •

 AZU
Agencija za ugljikovodike

KLASA: 350-02/22-01/05
URBROJ: 405-05/01-23-6
Zagreb, 28. travnja 2023. godine

Zagrebačka županija
Upravni odje za prostorno uređenje,
gradnju i zaštitu okoliša
Odsjek za zaštitu okoliša

PREDMET: Odluka o izradi VIII. izmjena i dopuna Prostornog plana Zagrebačke županije


Poštovani,

dopisom (KLASA: 350-01/23-02/1; URBROJ: 238-18-01/2-23-9) od 03. travnja 2023. godine, zaprimljenim u Agenciju za ugljikovodike 07. travnja 2023. godine zatražena je dostava zahtjeva za izradu VIII. izmjena i dopuna Prostornog plana uređenja Zagrebačke županije te mišljenje o sadržaju strateške studije. U članku 3. Odluke o izradi VIII. izmjena i dopuna prostornog plana uređenja Zagrebačke županije navedeni su razlozi pokretanja VIII. Izmjena i dopuna plana. Između ostalog, razlozi su i usklavljanje prostorno planskih rješenja s posljednjim izmjenama i dopunama Zakona o istraživanju i eksploataciji ugljikovodika („Narodne novine“ broj 52/18, 52/19 i 30/21) te ostalim propisima iz područja energetike, korištenja obnovljivih izvora energije i održivog gospodarenja energetskim mineralnim sirovinama (ugljikovodcima i geotermalnim vodama).

Razlozi prijedloga izmjena

Zakon o istraživanju i eksploataciji ugljikovodika je *lex specialis* kojim su ugljikovodici, geotermalne vode, geološke strukture pogodne za skladištenje plina i trajno zbrinjavanje ugljikova dioksida definirani kao dobra od interesa za Republiku Hrvatsku te imaju njezinu osobitu zaštitu i iskorištavaju se pod uvjetima i na način koji su propisani tim zakonom. Okvirnim planom i programom istraživanja i eksploatacije ugljikovodika na kopnu područje Republike Hrvatske podijeljeno je na istražne prostore ugljikovodika. Prema navedenom dokumentu, područje Zagrebačke županije nalazi se unutar istražnih prostora ugljikovodika Drava – 02 (DR-02), Sava – 06 (SA-06), Sava – 11 (SA-11), Sava-12 (SA-12) i Sjeverozapadna Hrvatska-05 (SZH-05).

Člankom 5. stavkom 6. Zakona o istraživanju i eksploataciji ugljikovodika utvrđena je obveza jedinica područne (regionalne) samouprave da u svojim prostornim planovima usvoje ciljeve Strategije energetskog razvoja Republike Hrvatske do 2030. sa pogledom na 2050. (NN 25/20), Okvirnog plana i programa istraživanja i eksploatacije ugljikovodika na kopnu i Okvirnog plana i programa istraživanja i eksploatacije ugljikovodika na Jadranu te Plana razvoja geotermalnog potencijala Republike Hrvatske te osigurati njihovu provedbu.

 AZU Agencija za ugljikovodike; OIB: 72156517632; Miramarska 24, 10000 Zagreb, Hrvatska
Telefon: +385 (0)1 6431 920, Telefaks: +385 (0)1 6431 925, Email: info@azu.hr

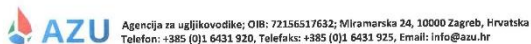


Zakon o prostornom uređenju (NN 153/2013, 65/2017, 114/2018, 39/2019, 98/2019) u članku 44. stavak 2. predviđa da se istraživanje ugljikovodika i geotermalne vode može planirati na svim prostorima na kojima za to u prostornim planovima ne postoje zapreke. U članku 124. Zakona o prostornom uređenju navedeno je da odluka o provedbi javnog nadmetanja za odabir najpovoljnijeg ponuditelja za istraživanje ugljikovodika, geotermalnih voda iz kojih se može koristiti akumulirana toplina u energetske svrhe ili skladištenja ugljikovodika i trajno zbrinjavanje plinova radi davanja koncesije za eksploataciju može se donijeti za sve prostore na kojima ne postoje zapreke u prostornim planovima za obavljanje istraživanja.

Potencijal geotermalne vode na području Zagrebačke županije je već prepoznat te se na području županije nalaze eksploatacijska polja geotermalne vode GT Ivanić, Sveta Nedelja i Geotermalno polje Zagreb. Napominjemo kako iskorištavanje geotermalnih voda u energetske svrhe može doprinijeti daljnjem razvoju gospodarstva na razini županije na održiv način „ozelenjavanjem“ sektora energetike i toplinarstva što će posljedično pozitivno utjecati na smanjenje ugljičnog otiska, smanjenje emisija stakleničkih plinova, povećavanje energetske učinkovitosti i u konačnici na pozitivni socijalno-ekonomski razvoj županije. Osim konstantne dostupnosti navedene energije, karakteristično za energiju iz geotermalnih voda je činjenica da se radi o vlastitom izvoru energije koji se nalazi na području općine što samoj općini omogućava energetska samostalnost i samodostatnost, bez promjena u cijenama, što je izuzetno bitno za stanovništvo i industriju na području županije. Razvoj i ulaganje u inovativne sustave proizvodnje električne energije i sustave grijanja prostora ili upotrebe u poljoprivredi, znatno bi pridonijeli održivom razvoju gospodarstva te tako i pozitivnom razvoju društva općenito. Također, takav obnovljivi i dostupan vlastiti izvor energije pridonosi i povećanju konkurentnosti na tržištu putem konačnog smanjivanja krajnjih troškova proizvoda. Dodatno, naglasak je potrebno staviti i na korištenje geotermalne vode u poljoprivredne svrhe, primjerice za grijanje staklenika i/ili plastenika te za grijanje ribnjaka ili za uzgoj peradi. I u ovim slučajevima dostupan vlastiti izvor energije pridonosi smanjivanju cijene proizvoda te većoj proizvodnji. Sukladno navedenom, mogućnosti istraživanja i eksploatacije geotermalnog potencijala trebale bi biti omogućene u zoni naselja zbog što bližeg smještaja izvora topline i što manjem gubitku tijekom prijenosa, kao i u zonama poslovno – poslovnog sadržaja, dok bi smještaj u zonama poljoprivrednih površina omogućio povećanje konkurentnosti smanjenim troškovima.

Također napominjemo kako ugljikovodici i geotermalne vode u energetske svrhe ne ulaze u kategoriju mineralnih sirovina. Zakonom o rudarstvu (NN 56/13) ugljikovodici su bili definirani kao energetska mineralna sirovina te kao takvi prikazani u planovima razvoja, no Zakonom o istraživanju i eksploataciji ugljikovodika (NN 52/18, 52/19, 30/21) ugljikovodici, geotermalne vode, podzemna skladišta plina te strukture pogodne za trajno zbrinjavanje ugljikova dioksida izuzeti su iz Zakona o rudarstvu te se na njih primjenjuje isključivo Zakon o istraživanju i eksploataciji ugljikovodika (NN 52/18, 52/19, 30/21).

Sljedećim navedenog, predlažemo u dokumentu Prostorni plan Zagrebačke županije („Glasnik Zagrebačke županije“, broj 3/02, 6/02 – ispr., 8/05, 8/07, 4/10, 10/11, 14/12-pročišćeni tekst, 27/15, 31/15-pročišćeni tekst, 43/20, 46/20-ispr. i 2/21-pročišćeni tekst) sljedeće dopune:



Agencija za ugljikovodike; OIB: 72156517632; Miramarska 24, 10000 Zagreb, Hrvatska
Telefon: +385 (0)1 6431 920, Telefaks: +385 (0)1 6431 925, Email: info@azu.hr



NAPOMENA: Plavom bojom su označeni prijedlozi izmjena i dopuna.

III. ODREDBE ZA PROVOĐENJE

- U podpoglavljju 1.3. Uvjeti razgraničenja prostora prema namjeni u članku 17. dodati:

Detaljno razgraničenje prostora prema namjeni, te određivanje veličine, položaja i oblika prostora pojedine namjene vrši se u prostornim planovima uređenja velikih gradova, gradova i općina, a temeljem kriterija iz ovog Plana. Prostor se prema namjeni dijeli na:

- površine naselja,
- površine izvan naselja za izdvojene namjene (gospodarska – proizvodna i poslovna, te ugostiteljsko – turistička),
- površine za iskorištavanje mineralnih sirovina
- površine za istraživanje ugljikovodika (istražni prostori) i geotermalnih voda u energetske svrhe
- površine planirane za iskorištavanje ugljikovodika
- eksploatacijska polja ugljikovodika i geotermalnih voda u energetske svrhe
- eksploatacijska polja za podzemno skladištenje plina
- preliminarni istražni prostori geotermalne vode
- istražne potencijale geotermalne vode
- površine planirane za istraživanje i eksploataciju geotermalnih voda
- sportsko – rekreacijska namjena,

Prostornim planovima uređenja velikih gradova, gradova i općina može se obavljati razgraničenje unutar svake od navedenih namjena.

Površine za razvoj i uređenje prostora smještaju se unutar građevinskog područja i izvan građevinskog područja. Razgraničenjem se određuju:

...

2. područja i građevine izvan građevinskih područja za planiranje izgradnje: infrastrukture, građevina obrane, građevina namijenjenih poljoprivrednoj proizvodnji, građevina namijenjenih gospodarenju u šumarstvu i lovstvu, istraživanje i eksploataciju mineralnih sirovina, područja i objekti i postrojenja (građevine) namijenjene istraživanju i eksploataciji ugljikovodika i geotermalnih voda u energetske svrhe, podzemno skladištenje plina te trajno zbrinjavanje ugljikova dioksida, reciklažnih dvorišta za građevinski otpad s pripadajućim postrojenjima, asfaltna baza, betonara i drugih građevina u funkciji obrade mineralnih sirovina unutar određenih eksploatacijskih polja, golf igrališta i drugih sportsko-rekreacijskih igrališta na otvorenom s pratećim zgradama, stambenih i pomoćnih građevina za potrebe seoskog turizma i rekonstrukciju postojećih građevina, a sve u skladu s posebnim



Agencija za ugljikovodike; OIB: 72156517632; Miramarska 24, 10000 Zagreb, Hrvatska
Telefon: +385 (0)1 6431 920, Telefaks: +385 (0)1 6431 925, Email: info@azu.hr



propisima i uvjetima iz ovog Plana.

- U podpoglavljju 1.3.1. Površine naselja, u članku 18. dodati:

Naseljem se razumijeva struktura grada ili sela sa stanovanjem, pratećim funkcijama i gospodarskom namjenom u planiranom opsegu.

Razgraničenje površine naselja obavlja se određivanjem granica građevinskih područja, a prema kriterijima iz Plana.

Površine naselja su područja na kojima se predviđa gradnja, odnosno proširenje postojećeg naselja. U njoj se smještaju, osim stanovanja, sve spojive funkcije sukladne namjeni, rangu ili značenju naselja, kao što su: javna i društvena namjena, gospodarska namjena (proizvodna, poslovna, ugostiteljsko - turistička i sl.), sportsko - rekreacijska namjena, javne zelene površine, površine infrastrukturnih sustava, groblja, posebne namjene (interese obrane, istraživanje i eksploatacija geotermalnih voda u energetske svrhe), itd

- Izmijeniti podpoglavljje 1.3.3. Površine za iskorištavanje mineralnih sirovina da glasi:
1.3.3. Površine za iskorištavanje mineralnih sirovina, ugljikovodika i geotermalnih voda u energetske svrhe

- U podpoglavljju 1.3.3. u članku 22. dodati tekst:

Prostori za eksploataciju mineralnih sirovina prikazani su u Planu značkom, a prostori za eksploataciju ugljikovodika i geotermalnih voda su prikazani površinom.

Veličine eksploatacijskih polja mineralnih sirovina, uvjete korištenja i način sanacije treba odrediti prostornim planovima uređenja velikih gradova, gradova i općina, a prema kriterijima iz ovog Plana.

Pod prostorima E1 podrazumijevaju se površine za istraživanje ugljikovodika (istražni prostori ugljikovodika), površine za iskorištavanje ugljikovodika i eksploatacijska polja ugljikovodika (postojeća i nova).

Pod prostorima E2 podrazumijevaju se istražni prostori geotermalnih voda, istražni potencijali geotermalne vode, preliminarni istražni prostori geotermalne vode, površina planirana za istraživanje i eksploataciju geotermalne vode i eksploatacijska polja geotermalne vode (postojeća i nova).

Istražni prostori ili dijelovi istražnih prostora ugljikovodika i geotermalne vode u energetske svrhe mogu se prenamijeniti u eksploatacijska polja ugljikovodika i geotermalne vode iz kojih se može koristiti akumulirana toplina u energetske svrhe bez izmjene ovog Plana u skladu s uvjetima i mjerama iz odredaba ovog Plana.

Uvjeti neposredne provedbe smještaja objekata i postrojenja za istraživanje i eksploataciju ugljikovodika i geotermalnih voda su propisani od članka 66.a. do članka 66.h. ovog Plana.

- U podpoglavljju 1.3.8. Površine infrastrukturnih sustava u članku 33. dodati tekst:



Agencija za ugljikovodike; OIB: 72156517632; Miramarska 24, 10000 Zagreb, Hrvatska
Telefon: +385 (0)1 6431 920, Telefaks: +385 (0)1 6431 925, Email: info@azu.hr



Infrastrukturni koridori su prostori namijenjeni za smještaj građevina i instalacija infrastrukturnih sustava unutar ili izvan građevinskog područja.

Širine planiranih infrastrukturnih koridora izvan građevinskih područja naselja i unutar neizgrađenih dijelova građevinskih područja izdvojene namjene, kao i izvan područja zaštićenih dijelova prirode, određuju se prema tablici 2.

Cjevovodi koji su u funkciji istraživanja i eksploatacije ugljikovodika i geotermalnih voda te su vezani uz eksploatacijska polja, ne smatraju se infrastrukturnim koridorima.

- U podpoglavljju 2.1. Građevine i površine državnog značaja u članku 37. dodati tekst:

.....

8. Zahrati u prostoru, odnosno površine državnog značaja koji se prema posebnim propisima koji uređuju gradnju ne smatraju građevnjem

8.1. Istraživanje i eksploatacija mineralnih sirovina, ugljikovodika i geotermalnih voda u energetske svrhe

a) Istraživanje i eksploatacija ugljikovodika i geotermalnih voda u energetske svrhe

- eksploatacijska polja ugljikovodika: Bunjani (Ivanić-Grad, Križ), Dugo Selo (Dugo Selo), Ivanić (Ivanić-Grad), Jezevo (Ivanić-Grad, Rugvica), Kloštar (Ivanić-Grad, Breckovljani, Kloštar Ivanić), Lupoglav (Breckovljani, Kloštar Ivanić), Okoli (Križ), Šumežani (Ivanić-Grad, Križ), Vezriše (Križ), Žutica (Ivanić-Grad, Križ) i PSP Okoli (Križ),

- eksploatacijska polja geotermalnih voda: Geotermalno polje Zagreb (Stupnik), Sveta Nedelja (Sveta Nedelja) i GT Ivanić (Ivanić-Grad)

- dodijeljeni – površine za istraživanje ugljikovodika (istražni prostori ugljikovodika) Drava – 02 (DR-02), Sava – 06 (SA-06), Sava – 11 (SA-11), Sava-12 (SA-12) i Sjeverozapadna Hrvatska-05 (SZH-05)

- površine planirane za iskorištavanje ugljikovodika

- istražni prostori ugljikovodika u pripremi

- istražni prostori geotermalne vode: Sveta Nedelja 1, Sveta Nedelja 2, Sveta Nedelja – Genera i Brdovec


- istražni potencijali geotermalne vode: Samobor, Podsused, Savica, Laktec, Zelina, Štakorovec, Vrbovec, Rugvica i Okešinec

- preliminarni istražni prostori geotermalne vode Zaprešić i Velika Gorica

- površina planirana za istraživanje i eksploataciju geotermalne vode na području cijele županije



Agencija za ugljikovodike; OIB: 72156517632; Miramarska 24, 10000 Zagreb, Hrvatska
Telefon: +385 (0)1 6431 920, Telefaks: +385 (0)1 6431 925, Email: info@azu.hr

 Agencija za ugljikovodike

b) Eksploatacija neenergetskih mineralnih sirovina
(pijesak, šljunak, kamen, glina),

c) Bušotine geotermalnih voda,

d) Objekti i postrojenja, oprema, alati, uradaj i instalacije unutar istražnog prostora ili eksploatacijskog polja u koji se koriste prilikom izvođenja istraživanja i eksploatacije, primjerice bušotinski radni prostor za istražne, ocjenske i eksploatacijske bušotine, otpremne, plinske stanice, mjerne, sabirne i kompresorske stanice, geotermalne elektrane, a sukladno članku 66 a

- U poglavlju 3. Uvjeti smještaja gospodarskih sadržaja u prostoru, u članku 39. dodati tekst:

Planom su određeni gospodarski sadržaji sljedećih djelatnosti:

a) Gospodarske djelatnosti (proizvodne i poslovne),

b) Ugostiteljstvo i turizam,

c) Poljoprivreda, stočarstvo, ribogojstvo i šumarstvo,

d) Eksploatacija mineralnih sirovina

e) Istraživanje i eksploatacija ugljikovodika (F1) i geotermalnih voda u energetske svrhe (F2)

- U podpoglavlju 3.1. Gospodarske djelatnosti, u članku 44. dodati tekst:

U građevinskim područjima naselja mogu se planirati:

manje proizvodne, pretežito zamatske građevine,

– poslovne građevine (pretežito uslužne, trgovačke i komunalne servise)

– objekti i postrojenja (građevine) za istraživanje i eksploataciju geotermalnih voda u energetske svrhe

- U podpoglavlju 3.3. Poljoprivreda, stočarstvo, akvakultura i šumarstvo, u članku 56. dodati tekst:

Na područja Županije može se izvan građevinskih područja na poljoprivrednom zemljištu planirati izgradnja gospodarskih građevina u funkciji obavljanja poljoprivrednih djelatnosti i to:

.....

(- objekti i postrojenja (građevine) za istraživanje i eksploataciju geotermalnih voda u energetske svrhe (zagrijavanje staklenika, plastenika, ribnjaka, itd.)


- Naziv podpoglavlja 3.4. Eksploatacija mineralnih sirovina izmijeniti da glasi:


3.4. Eksploatacija mineralnih sirovina, ugljikovodika i geotermalnih voda u energetske svrhe

- U podpoglavlju 3.4. Eksploatacija mineralnih sirovina, u članku 62. dodati tekst:

Na prostoru obuhvata ovog Plana provodi se, ili planira eksploatacija sljedećih mineralnih sirovina:

- građevni šljunak,

 Agencija za ugljikovodike; OIB: 72156517632; Miramarska 24, 10000 Zagreb, Hrvatska
Telefon: +385 (0)1 6431 920, Telefaks: +385 (0)1 6431 925, Email: info@azu.hr

 Agencija za ugljikovodike

- građevni pijesak,
- tehničko-građevni kamen,
- arhitektonsko-građevni kamen,
- ciglarska glina,
- keramička glina,
- ugljikovodici
- geotermalne vode;

Također, na prostoru obuhvata ovog Plana provodi se, ili planira istraživanje i eksploatacija:

- ugljikovodika
- geotermalnih voda
- podzemno skladištenje plina.


- U podpoglavlju 3.4. Eksploatacija mineralnih sirovina, u članku 63. dodati tekst:


Eksploatacija mineralnih sirovina prema ovom Planu planira se na postojećim legalnim eksploatacijskim poljima. Na ovim poljima moguće je prostornim planovima uređenja velikih gradova, gradova i općina planirati eksploataciju više vrsta mineralnih sirovina.

Lokacije eksploatacijskih polja označene su u Planu simbolima, osim eksploatacijskih polja ugljikovodika i geotermalnih voda u energetske svrhe (Geotermalno polje Zagreb, Sveta Nedelja i GT Ivanič), koje su označene površinama. Točan položaj, veličina i oblik eksploatacijskih polja označeni simbolima određuje se prostornim planovima uređenja velikih gradova, gradova i općina.

Eksploatacijska polja ugljikovodika i geotermalnih voda u energetske svrhe prikazana su na kartografskom prikazu broj 1. „Korištenje i namjena prostora“, a površine za istraživanje (istražni prostori ugljikovodika) ugljikovodika, površine planirane za iskorištavanje ugljikovodika, istražni prostori ugljikovodika u pripremi ili istražni prostori geotermalnih voda, istražni potencijali geotermalnih voda, preliminarni istražni prostori geotermalnih voda i površina planirana za istraživanje i eksploataciju geotermalnih voda u energetske svrhe prikazani su na kartografskom prikazu 3.2. „Uvjeti korištenja i zaštite prostora II“. Neposrednom provedbom ovoga Plana omogućuje se utvrđivanje prikazanih eksploatacijskih polja i istražnih prostora ugljikovodika i geotermalnih voda u energetske svrhe te izdavanje provedbenih akata za provedbu prostornog plana za nova eksploatacijska polja, naftno-rudarske opreme i postrojenja, te građevine unutar postojećih i novih eksploatacijskih polja, a za obje svrhe unutar i izvan eksploatacijskih polja i gradnje i/ili rekonstrukciju zadržava u prostoru u funkciji izvođenja naftno-rudarskih radova istraživanja i eksploatacije, skladištenja i transporta ugljikovodika i geotermalnih voda u energetske svrhe prema odredbama članka 66.a. Eksploatacijska polja i istražni prostori ugljikovodika i geotermalnih voda u energetske svrhe obrazloženi su u tekstualnom dijelu Plana.

Površine za istraživanje (istražni prostori ugljikovodika) ugljikovodika, površine planirane za iskorištavanje ugljikovodika, istražni prostori ugljikovodika u pripremi, eksploatacijska polja ugljikovodika kao i istražni prostori geotermalnih voda, istražni potencijali geotermalnih voda,

 Agencija za ugljikovodike; OIB: 72156517632; Miramarska 24, 10000 Zagreb, Hrvatska
Telefon: +385 (0)1 6431 920, Telefaks: +385 (0)1 6431 925, Email: info@azu.hr

 Agencija za ugljikovodike

preliminarni istražni prostori geotermalnih voda i površina planirana za istraživanje i eksploataciju geotermalnih voda navedeni su u članku 37. točki 8.1. ovih Odredaba.

Osim na navedenim lokacijama, eksploatacija se može planirati i na novim lokacijama, koje će se odrediti prostornim planovima uređenja velikih gradova, gradova i općina prema uvjetima iz članka 66. ovog Plana.

- U podpoglavlju 3.4. Eksploatacija mineralnih sirovina, u članku 66. dodati tekst:

Novo lokacije za eksploataciju šljunka, pijeska, kamena i gline mogu se planirati nakon provedenih istražnih radova, koji se mogu provesti isključivo unutar površina označenih na kartografskom prikazu 3.2. „Uvjeti korištenja i zaštite prostora II“ ovog Plana kao „Potencijalni istražni prostori mineralnih sirovina“, u skladu s ostalim uvjetima ovog Plana. Lokacije za eksploataciju navedenih mineralnih sirovina mogu se planirati u prostornim planovima uređenja bez prethodne izmjene i dopune ovog Plana.


....


Istražni prostori ili dijelovi istražnih prostora ugljikovodika i geotermalnih voda u energetske svrhe mogu se, bez izmjena i dopuna ovog Plana, prenamijeniti u nova eksploatacijska polja ukoliko istražni prostor ispunjava odgovarajuće propisane zahtjeve, pod uvjetom da je u skladu s propisima o istraživanju i eksploataciji ugljikovodika, odredbama ovoga Plana i ostalim posebnim propisima. Iz navedenih istražnih prostora izuzimaju se odobrena eksploatacijska polja ugljikovodika i geotermalnih voda u energetske svrhe.

Nije dozvoljeno planiranje novih lokacija za istraživanje i eksploataciju neenergetskih mineralnih sirovina te izrada novih bušotina i rudarskih objekata i postrojenja za istraživanje i eksploataciju ugljikovodika i geotermalnih voda u energetske svrhe na sljedećim prostorima:

- unutar I., II. i III. zone sanitarne zaštite izvorišta, prostora rezerviranog za I. zonu sanitarne zaštite vodopripišta, kao i potencijalnog vodozaštitnog područja Crnkovec,
- unutar Prostora za razvoj Zračne luke Franjo Tuđman,
- unutar Kontaktnog područja uz Prostor za razvoj Zračne luke Zagreb Franjo Tuđman,
- unutar građevinskog područja naselja i izdvojenih građevinskih područja groblja, ugostiteljsko-turističke namjene i sportsko-rekreacijske namjene izvan naselja,
- na području osobito vrijednog obradivog tla (F1), osim iznimno, uz suglasnost nadležnog javnopravnog tijela,
- u prostorima kulturnog krajolika (arajobravnih cjelina) 1. i 2. kategorije, koji su označeni na Kartogramu 6. ovog Plana, osim iznimno, uz odobrenje nadležnih upravnih tijela i pravnih osoba s javnim ovlastima nadležnih za poslove zaštite kulturnih dobara i zaštite prirode,
- na području parkova prirode Žumberak – Samoborsko gorje i Medvednica,
- na ostalim područjima zaštićenih i evidentiranih prirodnih vrijednosti, osim iznimno, uz odobrenje nadležnih upravnih tijela i pravnih osoba s javnim ovlastima nadležnih za poslove zaštite prirode,
- te na svim drugim prostorima na kojima eksploatacija nije dozvoljena prema posebnim propisima.

Utvrđuju se sljedeće mjere – okoliša i ekološke mreže – za istraživanje i eksploataciju

 Agencija za ugljikovodike; OIB: 72156517632; Miramarska 24, 10000 Zagreb, Hrvatska
Telefon: +385 (0)1 6431 920, Telefaks: +385 (0)1 6431 925, Email: info@azu.hr

 Agencija za ugljikovodike

ugljikovodika i geotermalnih voda u energetske svrhe na predloženim istražnim prostorima:

- Prilikom postavljanja bušotina potrebno je izbjegavati područja vrijednog obradivog tla (F2) kako bi se smanjio negativan utjecaj na vrlo važan prirodni resurs.
- Potrebno je izbjegavati izvođenje istražnih radova za eksploataciju ugljikovodika i geotermalnih voda u energetske svrhe na području rijetkih i ugroženih staništa. Radove za istraživanje i eksploataciju ugljikovodika i geotermalnih voda u energetske svrhe moguće je izvoditi na području rijetkih i ugroženih staništa samo uz suglasnost nadležnih javnopravnih tijela.
- Površine za iskorištavanje geotermalne vode u energetske svrhe potrebno je u najvećoj mjeri izmjestiti iz područja šuma, te uklanjanje stabala ostale vegetacije kao i uzamiravanje životinja svesti na minimum moguću mjeru – Projekt planirati na način da se kao pristupni putovi koriste postojeće šumske ceste te izbjegavati rješenja koja će imati utjecaj na ciljeve očuvanja ekološke mreže.

....

- U podpoglavlju 3.4. Eksploatacija mineralnih sirovina, u članku 66.a dodati tekst:

Akti za provedbu prostornog plana te za gradnju i/ili rekonstrukciju zadržava u prostoru u funkciji izvođenja naftno-rudarskih radova istraživanja i eksploatacije, u cijelosti unutar obuhvata ovoga Plana, mogu se izdavati temeljem neposredne provedbe ovoga Plana u skladu s odredbama, smjernicama i kriterijima posebnih propisa i zahtjevima nadležnih javnopravnih tijela i to:


- za građevine –naftno- rudarske objekte i postrojenja i izvođenje zahvata koji se ne smatraju građanjem;

....

Članak 66.b Površine izuzete od lociranja naftno-rudarskih objekata i postrojenja tijekom istraživanja i eksploatacije

(1) Neposrednom provedbom ovog Plana ne mogu se izdavati provedbeni akti za objekte i postrojenja i izvođenje zahvata u prostoru koji se ne smatraju građanjem, unutar površina planiranih za eksploataciju i eksploatacijskih polja, ako se planiraju na:

- vodotocina i jezerima
- indukcijskom pojenu unutar 250 m uz vodotoke i jezera
- indukcijskom pojenu unutar 1 000 m uz rijeke Dunavskog sliva, osim za geotermalne vode
- I. zoni sanitarne zaštite izvorišta, prostora rezerviranog za I. zonu sanitarne zaštite vodopripišta, kao i na potencijalnom vodozaštitnom području Crnkovec
- unutar prostora za razvoj Zračne luke Franjo Tuđman,
- unutar kontaktnog područja uz Prostor za razvoj Zračne luke Zagreb Franjo Tuđman,
- zaštićenim kopnenim područjima – posebni rezervati, spomenik prirode, park šuma, spomenik parkovne arhitekture
- građevinskom području, osim ako se to omogućiti postupcima procjene/ocjene utjecaja zahvata na

 Agencija za ugljikovodike; OIB: 72156517632; Miramarska 24, 10000 Zagreb, Hrvatska
Telefon: +385 (0)1 6431 920, Telefaks: +385 (0)1 6431 925, Email: info@azu.hr



okoliš, od ove odredbe izuzimaju se geotermalne vode

(2) Minimalna udaljenost građevina, naftno-rudarskih objekata i postrojenja od područja i površina iz stavka 1. utvrđuje se temeljem smjernica i kriterija posebnih propisa i posebnih uvjeta nadležnih javnopravnih tijela.

Članak 66.c. Uvjeti za izdavanje provedbenih akata za bušotinske radne prostore

- (1) Neposrednom provedbom ovog Plana mogu se izdavati provedbeni akti za naftno-rudarske objekte i postrojenja, ako se osi bušotine planiraju:
- na udaljenosti većoj od visine tornja uvećane za 10% od zaštitnog pojasa plovnog kanala, željeznice, dalekovoda
 - na udaljenosti većoj od 30 m od ruba pojasa autoceste, državne i lokalne ceste, osim za geotermalne vode čija udaljenost može biti manja
 - na udaljenosti većoj od 15 m od industrijskih, šumskih i nerazvrstanih cesta, osim za geotermalne vode čija udaljenost može biti manja

66.d. Ograničenja za istraživanje i eksploataciju

- (1) Neposrednom provedbom ovog Plana mogu se izdavati akti za građenje i/ili rekonstrukciju naftno-rudarskih objekata i postrojenja i izvođenje zahvata u prostoru koji se ne smatraju građenjem, ali uz određena ograničenja, a to su:
- unutar područja ekološke mreže koja su manja od 10.000 ha ne provodi istražno bušenje i eksploataciju ugljikovodika, osim iznimno uz suglasnost i u skladu s posebnim uvjetima nadležnog javnopravnog tijela
 - unutar područja ekološke mreže koja su manja od 5000 ha ne provodi istražno bušenje i eksploataciju geotermalne vode
 - unutar područja ciljnih staništa ekološke mreže i staništa ciljnih vrsta ne provodi istražno bušenje i eksploataciju, osim ako ne ugrožavaju očuvanje staništa i vrsta, te cjelovitost ekološke mreže
 - građevinskom području, osim ako se to omogući postupcima procjene/ocjene utjecaja zahvata na okoliš; od ove odredbe izuzimaju se geotermalne vode
- (2) Neposrednom provedbom ovog Plana mogu se izdavati akti za naftno-rudarske objekte, građevine i postrojenja izvan površine posebne namjene, izvan postojećih i planiranih infrastrukturnih koridora, te izvan područja posebnih uvjeta korištenja i posebnih ograničenja u korištenju i primjene posebnih mjera uređenja i zaštite, osim iznimno, uz suglasnost i u skladu s posebnim uvjetima nadležnog javnopravnog tijela.
- (3) Ne planirati naftno-rudarske objekte i postrojenja unutar granica postojećih i/ili planiranih gospodarskih zona ugostiteljsko turističke i sportsko rekreacijske namjene.
- (4) Detaljni uvjeti smještaja pojedinih naftno-rudarskih objekata i postrojenja te trasa cjevovoda, temeljem zakonskih i podzakonskih odredaba, utvrđuju se u postupcima procjene utjecaja zahvata na okoliš ili u postupcima ocjene o potrebi procjene utjecaja zahvata na okoliš.



Agencija za ugljikovodike; OIB: 72156517632; Miramarska 24, 10000 Zagreb, Hrvatska
Telefon: +385 (0)1 6431 920, Telefaks: +385 (0)1 6431 925, Email: info@azu.hr



(5) Pojedini zahvati u prostoru iz mogu biti u funkciji više eksploatacijskih polja.

Članak 66.c.

(1) Svi zahvati koji se odnose na naftno-rudarske aktivnosti:

- moraju imati osiguran pristup na javnu prometnu površinu (izuzev prometne i linijske infrastrukture)
- sva potrebna parkirališta moraju se riješiti unutar obuhvata zahvata i/ili na način utvrđen odlikama odnosno jedinice lokalne samouprave
- instalacije vodovoda i odvodnje otpadnih voda moraju se priključiti na javnu mrežu, ako ista nije izvedena, riješiti izgradnjom alternativnih sustava (bunara, cisterni, internih pročišćava, nepropusnih septičkih jama i sl.)
- instalacije niskog napona mogu se priključiti na javnu niskonaponsku elektroenergetsku mrežu ili riješiti putem vlastitog izvora.

Članak 66. f. Udaljenosti naftno-rudarskih objekata i postrojenja od drugih zahvata u prostoru

- (1) Najmanja udaljenost bušotinskih radnih prostora te otpremnih, centralnih, njezinih, sabirnih i kompresorskih stanice (osim za geotermalne vode) mora iznositi:
- najmanje 70 m od građevinskih područja naselja, izdvojenih građevinskih područja naselja, izdvojenih građevinskih područja izvan naselja, osim od izdvojenih građevinskih područja izvan naselja gospodarske namjene-proizvodne planiranih ovim planom
 - najmanje 70 m od sportske, sportsko-rekreacijske i sl. namjene određene ovim planom
 - najmanje 70 m od površina posebne namjene, postojećih i planiranih infrastrukturnih koridora, te područja posebnih uvjeta korištenja i posebnih ograničenja u korištenju i primjene posebnih mjera uređenja i zaštite, osim iznimno, uz suglasnost i u skladu s posebnim uvjetima nadležnog javnopravnog tijela,
 - najmanje 100 m od šuma posebne namjene, osim iznimno, ako ne utječu na razloge zbog kojih su proglašene.
- (2) Najmanja udaljenost cjevovoda (spojnih, otpremnih i magistralnih) unutar i izvan planiranih i novih eksploatacijskih polja (osim za geotermalne vode) mora iznositi:
- najmanje 50 m od građevinskih područja naselja, izdvojenih građevinskih područja naselja, izdvojenih građevinskih područja izvan naselja, osim od izdvojenih građevinskih područja izvan naselja gospodarske namjene-proizvodne planiranih ovim planom
 - najmanje 50 m od sportske, sportsko-rekreacijske i sl. namjene izvan građevinskih područja,
 - najmanje 30 m od površina posebne namjene, postojećih i planiranih infrastrukturnih koridora, te područja posebnih uvjeta korištenja i posebnih ograničenja u korištenju i primjene posebnih mjera uređenja i zaštite, osim iznimno, uz suglasnost i u skladu s posebnim uvjetima nadležnog javnopravnog tijela,
 - najmanje 50 m od šuma posebne namjene, osim iznimno, ako ne utječu na razloge zbog kojih su proglašene,



Agencija za ugljikovodike; OIB: 72156517632; Miramarska 24, 10000 Zagreb, Hrvatska
Telefon: +385 (0)1 6431 920, Telefaks: +385 (0)1 6431 925, Email: info@azu.hr



(3) Izuzetak čine cjevovodi koji su u funkciji korištenja geotermalne vode jer se na njih ne primjenjuju navedene udaljenosti.

66. g. Uvjeti za izdavanje provedbenih akata za cjevovode koji su u funkciji ugljikovodika

- (1) Neposrednom provedbom ovog Plana mogu se izdavati provedbeni akti za cjevovode (naftovodi, plinovodi i produktovodi), kada su:
- izvan građevinskih područja, osim građevinskih područja gospodarske namjene proizvodne planiranih ovim Planom
 - izvan površina posebne namjene, postojećih infrastrukturnih koridora, te područja posebnih uvjeta korištenja i posebnih ograničenja u korištenju i primjene posebnih mjera uređenja i zaštite, osim iznimno, uz suglasnost i u skladu s posebnim uvjetima nadležnog javnopravnog tijela
 - izvan šuma posebne namjene, osim iznimno ako ne utječu na razloge zbog kojih su proglašene, odnosno prema uvjetima nadležnog tijela
 - izvan područja ciljnih staništa ekološke mreže i staništa ciljnih vrsta, osim iznimno, ako ne ugrožavaju očuvanje staništa i vrsta, te cjelovitost ekološke mreže
 - pri izboru trase cjevovoda, projektiranju i izgradnji osigurani stabilnost cjevovoda, zaštita okoliša i prirode minimalne udaljenosti cjevovoda navedene su u točki f. ovog poglavlja

Članak 66.h. Zaštitni i sigurnosni prostori

- (1) Zaštitni sigurnosni prostor oko pojedinih naftno-rudarskih objekata i postrojenja unutar eksploatacijskih polja ugljikovodika, spojnih plinovoda između plinskih stanica, priključnih plinovoda od bušotina do plinskih stanica, otpremnih kondenzatovoda i otpremnih tehnoloških plinovoda između plinskih stanica određen je Zakonom o osnovama sigurnosti transporta naftovodima i plinovodima i Pravilnikom o tehničkim uvjetima i normativima za siguran transport tekućih i plinovitih ugljikovodika magistralnim naftovodima i plinovodima te naftovodima i plinovodima za međunarodni transport.
- (2) Ograničenja prema drugim zahtevima čija svrha nije iskoristavanje ugljikovodika:
- za izgradnju zahvata koji nisu u svezi s iskoristavanjem ugljikovodika, a planiraju se u pojasu 50 m lijevo i desno od izgrađenog cjevovoda potrebno je zatražiti posebne uvjete, a u cilju sigurnosti i zaštite
 - nakon izgradnje cjevovoda zabranjeno je graditi građevine namijenjene stanovanju ili boravku ljudi u pojasu širine od po 30 m lijevo i desno od osi cjevovoda, osim ako su primijenjene posebne zaštitne mjere, tada udaljenost može biti manja, ali ne manja od 10 m
 - oko izgrađene bušotine zaštitna i požarna zona iznosi 7,5 m u polumjeru oko osi bušotine za geotermalne vode, a za bušotine vezane uz ugljikovodični potencijal 30 m. Kod trajno napuštene bušotine (likvidirane – kanal bušotine se nalazi od 1,5 do 2 m pod zemljom), sigurnosna zaštitna zona u kojoj je zabranjeno graditi građevine za boravak i rad ljudi iznosi 3 m u polumjeru oko osi kanala trajno napuštene bušotine



Agencija za ugljikovodike; OIB: 72156517632; Miramarska 24, 10000 Zagreb, Hrvatska
Telefon: +385 (0)1 6431 920, Telefaks: +385 (0)1 6431 925, Email: info@azu.hr



- u „zelenom pojasu“ (pojasu služnosti) širokom 5 m lijevo i desno od osi cjevovoda zabranjeno je saditi biljke čije korijenje raste dublje od 1 m, odnosno za koje je potrebno obrađivati zemljište dublje od 0,5 m

- međusobne udaljenosti različitih instalacija i način njihova križanja definirani su posebnim propisima i sastavni su dio posebnih uvjeta.

• U podpoglavju 5.1. Opći uvjeti, u članku 76. dodati tekst:

Na građevinskim područjima naselja moguće je graditi i uređivati građevine i prostore namijenjene za stanovanje, gospodarstvo, obrazovanje, kulturu, odgoj, vjersku djelatnost, zdravstvo, socijalnu skrb i sličnu djelatnost, sport i rekreaciju, odmor, komunalnu i prometnu infrastrukturu, groblja, prikupljanje i gospodarenje otpadom, parkove, park-šume, zaštitno zelenilo, vodne površine, istraživanje i eksploataciju geotermalnih voda u energetske svrhe i ostalo.

• U podpoglavju 6.2. Energetski sustav, u članku 105. dodati tekst:

Energetski sustav sastoji se od sljedećih podustava:

- a) eksploatacija, prerada i transport nafte i plina i plinoopskrba,
- b) elektroenergetika,
- c) obnovljivi izvori energije.

• Izmijeniti naslov podpoglavja 6.2.1. Eksploatacija, Prerada i transport nafte i plina i plinoopskrba da glasi:

6.2.1. Eksploatacija, Prerada i transport nafte i plina i plinoopskrba

• U podpoglavju 6.2. Energetski sustav, u članku 105. dodati tekst:

Energetski sustav sastoji se od sljedećih podustava:

- a) eksploatacija, prerada i transport nafte i plina i plinoopskrba,
- b) elektroenergetika,
- c) obnovljivi izvori energije.

Na karti 1. Korištenje i namjena prostora površina uz eksploatacijska polja ugljikovodika treba dodati:

1. Istražne prostore ugljikovodika
2. Površine planirane za iskoristavanje ugljikovodika



Agencija za ugljikovodike; OIB: 72156517632; Miramarska 24, 10000 Zagreb, Hrvatska
Telefon: +385 (0)1 6431 920, Telefaks: +385 (0)1 6431 925, Email: info@azu.hr

AZU
Agencija za ugljikovodike

- Istražni prostor ugljikovodika u pripremi
- Istražni prostor geotermalne vode
- Istražne potencijale geotermalne vode
- Preliminarne istražne prostore geotermalne vode
- Površinu planiranu za istraživanje i eksploataciju geotermalnih voda u energetske svrhe na cijelom području županije

Također, zatražena je dostava mišljenja o sadržaju strateške studije u postupku strateške procjene utjecaja na okoliš, VIII. Izmjena i dopuna Prostornog plana Zagrebačke županije, dajemo prijedloge koje se odnose na istraživanje i eksploataciju ugljikovodika, geotermalne vode u energetske svrhe, podzemno skladištenje plina i trajno zbrinjavanje ugljikovodika u geološkim strukturama, a sukladno Uredbi o strateškoj procjeni utjecaja strategije, plana i programa na okoliš (NN 3/17), Prilogu 1., Obvezni sadržaj strateške studije:

- kratki pregled sadržaja i glavnih ciljeva strategije, plana ili programa i odnosa s drugim odgovarajućim strategijama, planovima i programima - u ovo poglavlje potrebno je uvrstiti na odgovarajući način tekst koji se odnosi na istraživanje i eksploataciju ugljikovodika, geotermalnih voda u energetske svrhe, podzemno skladištenje plina u geološkim strukturama i trajno zbrinjavanje ugljikova dioksida u geološkim strukturama iz Strategije energetskog razvoja Republike Hrvatske do 2030. s pogledom na 2050. godinu (NN 25/20), Okvirnog plana i programa istraživanja i eksploatacije ugljikovodika na kopnu, Strategije prostornog razvoja (NN 106/17) i Plana razvoja geotermalnog potencijala Republike Hrvatske za razdoblje do 2030. godine.
- podaci o postojećem stanju okoliša i moguću razvoj okoliša bez provedbe strategije, plana i programa - potrebno je navesti kako se na području Zagrebačke županije nalaze eksploatacijska polja ugljikovodika Bunjani, Dugo Selo, Ivanić, Ježevo, Kloštar, Lupoglav, Okoli, Šumečani, Vezišće, Žutica i PSP Okoli kao i eksploatacijska polja geotermalne vode Geotermalno polje Zagreb, Sveta Nedelja i GT Ivanić. Na području Zagrebačke županije se nalaze i istražni prostori ugljikovodika Drava – 02 (DR-02), Sava – 06 (SA-06), Sava – 11 (SA-11), Sava-12 (SA-12) i Sjeverozapadna Hrvatska-05 (SZH-05), površine planirane za iskorištavanje ugljikovodika, istražni prostori ugljikovodika u pripremi, istražni prostori geotermalnih voda Sveta Nedelja 1, Sveta Nedelja 2, Sveta Nedelja – Genera i Brdovec, istražni potencijali geotermalne vode Samobor, Podsused,

AZU Agencija za ugljikovodike; OIB: 72156517632; Miramarska 24, 10000 Zagreb, Hrvatska
Telefon: +385 (0)1 6431 920, Telefaks: +385 (0)1 6431 925, Email: info@azu.hr

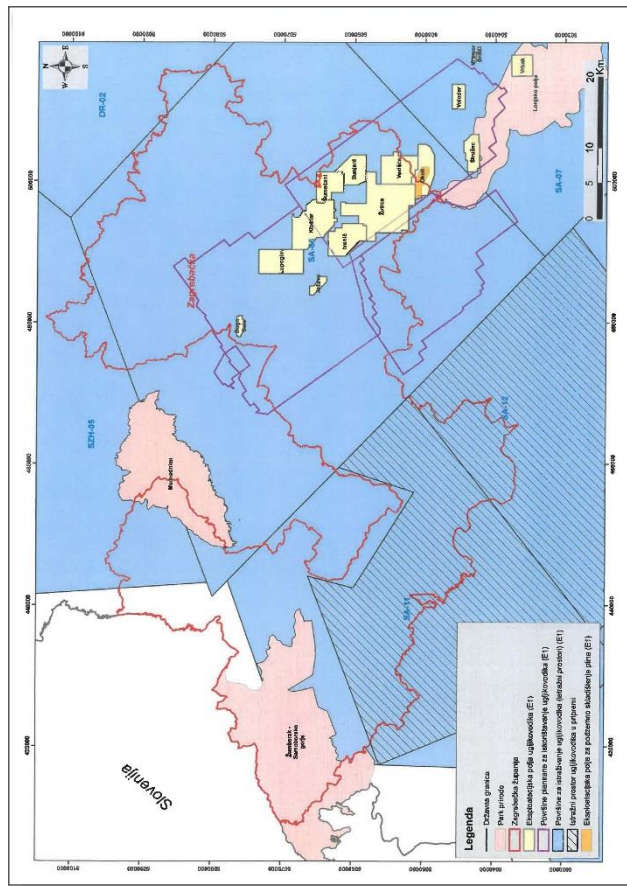
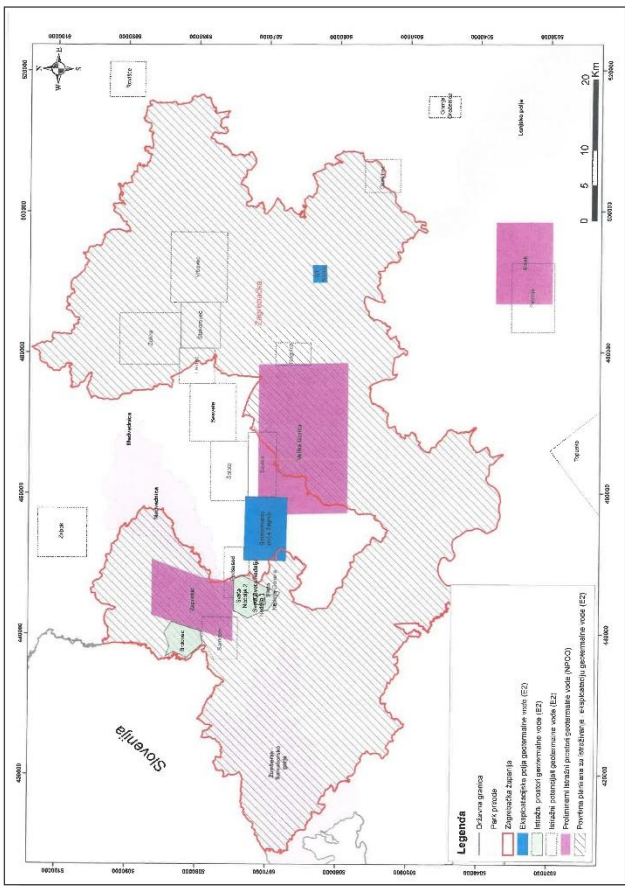
AZU
Agencija za ugljikovodike

Savica, Laktec, Zelina, Štakorovec, Vrbovec, Rugvica i Okešinec te preliminarni istražni prostori geotermalne vode Zaprešić i Velika Gorica.

S poštovanjem,

mr. sc. Marijan Kepan
Agencija za ugljikovodike
predsjednik Uprave Agencije za ugljikovodike

AZU Agencija za ugljikovodike; OIB: 72156517632; Miramarska 24, 10000 Zagreb, Hrvatska
Telefon: +385 (0)1 6431 920, Telefaks: +385 (0)1 6431 925, Email: info@azu.hr



ZAVOD ZA PROSTORNO UREĐENJE
VARAŽDINSKE ŽUPANIJE
KLASA: 350-02/23-02/2
URBROJ: 2186-1-16/4-23-2
Varaždin, 25.04.2023.

ZAGREBAČKA ŽUPANIJA
Upravni odjel za prostorno uređenje,
gradnju i zaštitu okoliša
Odsjek za zaštitu okoliša
(za VIII. izmjene i dopune Plana)
Ulica Ivana Lučića 2a/VI
10 000 ZAGREB

Predmet: VIII. izmjene i dopune Prostornog plana Zagrebačke županije
– dostava zahtjeva

Vežano uz vaš dopis (KLASA: 350-01/23-02/1, URBROJ: 238-18-01/2-23-9 od 3. travnja 2023., zaprimljen 06.04.2023.) kojim ste nam dostavili Odluku o započinjanju postupka strateške procjene utjecaja na okoliš VIII. izmjena i dopuna Prostornog plana Zagrebačke županije i Odluku o izradi VIII. izmjena i dopuna Prostornog plana Zagrebačke županije u svrhu potraživanja zahtjeva za izradu prostornog plana i mišljenja o sadržaju strateške studije i razini obuhvata podataka za koje se smatra da se moraju obraditi u strateškoj studiji, možemo konstatirati da razlozi, odnosno ciljevi i programska polazišta izrade VIII. izmjene i dopune Prostornog plana Zagrebačke županije (u nastavku: VIII. ID PPVŽ) prvenstveno podrazumijevaju usklađivanje plana i primjenu novih zakona, uredbi, planova, strategija i programa, a koji se odnose na obnovljive izvore energije i visokoučinkovitu kogeneraciju, održivo gospodarenje energijskim mineralnim sirovinama, energetskom učinkovitošću i prilagodbu klimatskim promjenama.

Slijedom navedenog konstatiramo da razlozi, odnosno ciljevi izrade VIII. ID PPVŽ u ovom postupku, ne bi trebali imati bitnog utjecaja i odstupanja od prostornih rješenja definiranih Prostornim planom Varaždinske županije („Službeni vjesnik Varaždinske županije“, br. 8/00., 29/06., 16/09., 96/21.; u nastavku teksta: PPVŽ) u kontaktnom području Varaždinske i Zagrebačke županije.

Glede postupka Određivanja sadržaja strateške studije u postupku Strateške procjene utjecaja na okoliš VIII. izmjena i dopuna Prostornog plana Zagrebačke županije, konstatiramo da je određivanje sadržaja strateške studije u postupku strateške procjene utjecaja na okoliš definirano Uredbom o strateškoj procjeni utjecaja strategije, plana i programa na okoliš („Narodne novine“, br. 3/17.), te ovaj Zavod daje mišljenje da iz svog područja djelokruga rada nema drugih uvjeta koje bi trebalo uzeti u izradi strateške studije, osim već propisanih Uredbom.

Važeći PPVŽ objavljen je na mrežnim stranicama Zavoda za prostorno uređenje Varaždinske županije - <https://zpuvz.hr/vazeci-prostorni-planovi-u-varazdinskoj-zupaniji/>, na mrežnim stranicama Varaždinske županije <https://www.varazdinska-zupanija.hr/dokumenti/prostorni-planovi.html>, te na mrežnim stranicama Ministarstva prostornog uređenja, graditeljstva i državne imovine u okviru Informacijskog sustava prostornog uređenja - <https://ispu.mgipu.hr/#/>.

Ovaj Zavod će se odgovarajuće uključiti u daljnje postupke izrade i donošenja VIII. ID PPVŽ.

S poštovanjem

O tome obavijest:
1. Upravni odjel za prostorno uređenje
i graditeljstvo
S. Vraza 4, 42 000 Varaždin,
2. Pismohrana, ovdje

RAVNATELJICA
Tanja Martince, dipl.ing.arh.



2



REPUBLIKA HRVATSKA

ZAGREBAČKA ŽUPANIJA

GRAD VELIKA GORICA

UPRAVNI ODIJEL ZA PROSTORNO
PLANIRANJE, GRADITELJSTVO I
ZAŠTITU OKOLIŠA

KLASA: 350-02/23-01/02

URBROJ: 238-31-09-2023-2

Velika Gorica, 5. svibnja 2023.

ZAGREBAČKA ŽUPANIJA
Upravni odjel za prostorno uređenje,
gradnju i zaštitu okoliša
(za VIII. izmjene i dopune PPVŽ)
Ulica grada Vukovara 72/V
10 000 ZAGREB

KLASA: 350-01/23-02/1

Predmet: Odluka o izradi VIII. izmjena i dopuna Prostornog plana Zagrebačke županije
– mišljenje, daje se

Poštovani,

sukladno članku 90. stavak 1. Zakona o prostornom uređenju (NN br. 153/13, 65/17, 114/18, 39/19, 98/19) temeljem dostavljene Odluke o izradi VIII. izmjena i dopuna Prostornog plana Zagrebačke županije (Glasnik Zagrebačke županije br. 3/02, 6/02-ispisak, 8/05, 8/07, 4/10, 10/11, 14/12 – pročišćeni tekst, 27/15 i 31/15 – pročišćeni tekst, 43/20, 46/20 - ispisak, 2/21 - pročišćeni tekst) (u daljnjem tekstu: Plan), dostavljamo vam siljedeće zahtjeve:

U članku 67. izbrisati rečenicu: „Vodne površine ne mogu biti veće od 50% ukupnih površina planiranih za te namjene.“

Zonu uz jezero Čiče u kartografskim prikazima kao i u članku 93. označiti samo kao sportsko rekreacijsku namjenu (nova oznaka R2 – sportsko rekreacijska namjena).

Također, protivimo se rješenju u kojem se, na štetu građana Velike Gorice, željezničkom trasom spajaju Grad Zagreb i Zračna luka Franjo Tuđman Zagreb.


Ujedno Vam dostavljamo i primjedbu g. Igora Jančetića zaprimljenu kroz gradski webGIS portal za zaprimanje primjedbi na prostorno-planske dokumente, ali koji se odnosi na buduću trasu autoputa predviđenu u županjskom prostornom planu.


S poštovanjem,

Pročelnica Odjela
Lana Kotroman Jankić, dipl.ing.arh.




BROJ	NAZIV	ADRESA
1	Igor Jančetić	Branimirova 10, 10410 Velika Gorica
E-MAIL ADRESA:		BROJ TELEFONA:
-		099 211 9639
SAŽETAK PRIMJEDBE:		ODNOSI SE NA:
Predlažem izmjenu budućeg prostornog plana za akžbr. 2158/2 i 2159 k.o. Lukavec (Gudci, Dubrava), što u naravi predstavlja nasad lijeske i građevinske objekte u izgradnji (spremište i kušaona), na način da se IZMUIENI TRASA AUTOPUTA koja je trenutno predviđena kroz naše parcele. OPG Igor Jančetić se bavi ekološkom proizvodnjom lješnjaka u koju svrhu se radi unapređivanja proizvodnje grade objekti na gospodarstvu. Ovim putem molim cijenjeni naslov da, budući da se na predmetnom području Dubrave, Gudci nitko ne bavi poljoprivrednom proizvodnjom te se u najvećem dijelu radi o velikom području zapuštenog, neobrađivanog zemljišta, u budućem prostornom planu izmijesti predviđenu trasu autoputa. Naglašavam da se nasad nalazi u ekološkoj proizvodnji i da bi svako eventualno izmiještanje autoputa na udaljenosti manjoj od 300 metara u cijelosti ugrozilo naše buduće poslovanje. U nadi povoljnog rješenja radi zaštite ekološke poljoprivrede u RH unaprijed zahvaljujem. U privitku dostavljam pravomoćnu građevinsku dozvolu.		Grafički dio prostornog plana
K.o.		Kč.br.
LUKAVEC, LUKAVEC		2158/2, 2159
ODGOVOR I OBRAZLOŽENJE:		
KARTOGRAFSKI PRIKAZ:		





REPUBLIKA HRVATSKA
MINISTARSTVO POLJOPRIVREDE
UPRAVA ZA POLJOPRIVREDNO
ZEMLJIŠTE, BILJNU PROIZVODNJU I
TRŽIŠTE



 P / 8912961

10000 Zagreb, Ul. grada Vukovara 78, P.P. 1034
 T.čl.čif: 61 06 111, Telefax: 61 09 201
Uprava za poljoprivredno zemljište,
biljnu proizvodnju i tržište

KLASA: 350-02/23-01/176
 URBROJ: 525-06/197-23-2
 Zagreb, 27. travnja 2023.

ZAGREBAČKA ŽUPANIJA
 Upravni odjel za prostorno uređenje, gradnju i zaštitu
 okoliša

PREDMET: Prijedlog VIII. izmjena i dopuna Prostornog plana Zagrebačke županije
- Mišljenje, dostavlja se

Vaša Klasa: 350-01/23-02/1
 Vaš Urbroj: 238-18-01/2-23-9
 Od: Zagreb, 03.04.2023.
 Primijeno: 525-Ministarstvo poljoprivrede 07.04.2023.

Člankom 19. stavkom 1. Zakona o poljoprivrednom zemljištu ('Narodne novine', br. 20/18, 115/18, 98/19 i 57/22-u daljnjem tekstu: Zakon) propisano je da je prije donošenja Državnog plana prostornog razvoja, prostornog plana županije, odnosno Grada Zagreba, prostornih planova područja posebnih obilježja, prostornog plana velikoga grada, grada ili općine, nositelj izrade istih dužan pribaviti zahtjeve i mišljenja Ministarstva poljoprivrede. Slijedom navedenoga, a u skladu sa člankom 101. Zakona o prostornom uređenju ('Narodne novine' br. 153/13, 65/17, 114/18 i 39/19) daje se mišljenje Ministarstva poljoprivrede na Prijedlog VIII. izmjena i dopuna Prostornog plana Zagrebačke županije (u daljnjem tekstu: Prijedlog plana).

Prostorni plan treba biti uskladen sa odredbama Zakona i to kako slijedi:


- člankom 22. stavkom 3. Zakona kojim je propisano da se osobito vrijedno poljoprivredno zemljište (P1 kategorija) i vrijedno poljoprivredno zemljište (P2 kategorija) izvan granica građevinskog područja ne može koristiti u nepoljoprivredne svrhe osim kada su zadovoljeni najmanje jedan od slijedećih uvjeta: kada nema niže vrijednoga poljoprivrednog zemljišta u neposrednoj blizini, što ne uključuje izgradnju igrališta za golf i samostalnih građevina solarnih elektrana; kada je utvrđen interes Republike Hrvatske za izgradnju objekata koji se prema posebnim propisima grade izvan građevinskog područja, pri gradnji poljoprivrednih građevina namijenjenih isključivo za poljoprivrednu djelatnost i preradu poljoprivrednih proizvoda


uključivo sklopove obnovljivih izvora energije na tim građevinama; za korištenje građevina koje su ozakonzane temeljem posebnog zakona.

- člankom 83. stavkom 4. Zakona kojim je propisano da se poljoprivredno zemljište izvan građevinskog područja ne može geodetskim elaboratima dijeliti na katastarsku česticu površine manje od 1 ha, osim u slučaju izdvajanja poljoprivrednog zemljišta radi izgradnje infrastrukturnih i drugih građevina određenih propisom kojim se uređuje prostorno uređenje i osim u slučaju nasljeđivanja,
- člankom 29. stavcima 1., 2. i 3. i člankom 30. stavkom 1. Zakona kojima je propisano da se poljoprivrednim zemljištem u vlasništvu države raspolaže na temelju Programa raspolaganja poljoprivrednim zemljištem u vlasništvu države (u daljnjem tekstu: Program raspolaganja) te da se Programom raspolaganja mogu jednokratno planirati površine poljoprivrednog zemljišta u vlasništvu države za ostale namjene i to do 5% od ukupne površine poljoprivrednog zemljišta u vlasništvu države na području općine ili grada.

Iz navedenog proizlazi da:

- se površine poljoprivrednog zemljišta u vlasništvu države ne mogu uvrstiti u građevinsko područje i to na području onih jedinica lokalne samouprave koje uz suglasnost Ministarstva poljoprivrede nisu donijele Programe raspolaganja,
- ukoliko su jedinice lokalne samouprave donijele Programe raspolaganja uz suglasnost Ministarstva poljoprivrede, površine poljoprivrednog zemljišta u vlasništvu države na njihovom području mogu se uvrstiti u građevinsko područje isključivo ako su iste Programima raspolaganja planirane za ostale namjene.

P.O. MINISTRICE
RAVNATELJICA

Sandra Zokić, prof.


REPUBLICA HRVATSKA
ZAGREBAČKA ŽUPANIJA
GRAD SVETA NEDELJA

Upravni odjel za gospodarstvo, EU projekte,
komunalne djelatnosti, prostorno uređenje
i zaštitu okoliša i imovinsko-pravne poslove

KLASA: 350-01/23-01/04

URBROJ: 238-29-04/3-23-2

Sveta Nedelja, 05.05.2023.

ZAGREBAČKA ŽUPANIJA
Upravni odjel za prostorno uređenje,
gradnju i zaštitu okoliša
Odsjek za zaštitu okoliša
Ulica grada Vukovara 72/V
10000 Zagreb

PRIJEDMET: VIII. Izmjene i dopune Prostornog plana Zagrebačke županije sa strateškom procjenom
- zahtjevi za izradu plana, dostavlja se

VEZA: KLASA: 350-01/23-02/1,
URBROJ: 238-18-01/23-9.

Poštovani,

sukladno članku 90. stavak 1. Zakona o prostornom uređenju (NN br. 153/13, 65/17, 114/18, 39/19, 98/19) temeljem dostavljene Odluke o izradi VIII. izmjena i dopuna Prostornog plana Zagrebačke županije (Glasnik Zagrebačke županije br. 3/02, 6/02-isppravak, 8/05, 8/07, 4/10, 10/11, 14/12 – pročišćeni tekst, 27/15 i 31/15 – pročišćeni tekst, 43/20, 46/20 – ispravak, 2/21 – pročišćeni tekst) (u daljnjem tekstu: Plan), dostavljam vam slijedeće zahtjeve:

1. Tražimo da se na području naselja Mala Gorica uz granicu s naseljem Srebrnjak te zapadnu granicu Grada Svete Nedelje omogući formiranje površine izdvojenog građevinskog područja ugostiteljsko-turističke namjene iz skupine izletišta (T4) najveće površine do 5,0 ha radi omogućavanja izgradnje izletišta uz kapelu Svete Marije Magdalene s mogućnošću planiranja smještajnog kapaciteta i ugostiteljskih sadržaja.
2. Tražimo da se na zapadnom dijelu Grada Svete Nedelje na granici dvaju naselja Srebrnjak i Jagnjić Dol omogući formiranje površine izdvojenog građevinskog područja ugostiteljsko-turističke namjene iz skupine izletišta (T4) najveće površine do 5,0 ha radi omogućavanja izgradnje planinarskog doma s mogućnošću planiranja smještajnog kapaciteta i ugostiteljskih sadržaja.
3. Tražimo da se na prostoru sporta i rekreacije sjeverno od jezera Rakitje na području naselja Rakitje stavi oznaka za izgradnju objekata iz skupine izletišta (T4) s mogućnošću planiranja ugostiteljskih sadržaja po uzoru na prostor južno od jezera Orešje.
4. Tražimo izmicanje planiranog 2x400 kV dalekovoda koji prolazi zapadnim rubom područja Grada Svete Nedelje kroz naselja Mala Gorica, Srebrnjak i Svetonedeljski Breg te koji svojim

10431 Sveta Nedelja, Trg A. Starčevića 5, p.p.9, tel.: 01/3333-444, fax: 01/3373-564
MB 02562987, OIB 24436052952, IBAN HR6324020061843600003
e-mail: ureo@grad-sveta-nedelja.hr


koridorom zalivača vrijedno prirodno područje Grada označeno kao kultivirani krajobraz, na način da se trasa istog pomakne zapadno od granice Grada Svete Nedelje na područje Grada Samobora. Svjenski smo da su trase dalekovoda u kartografskim prikazima Plana usmjerenjavajućeg značenja, no s obzirom da se radi o trasi dalekovoda koja prolazi kroz dvije različite jedinice lokalne samouprave te kroz vrijedno prirodno područje, tražimo da se trasa korigira već na razini prostornog plana županije.

5. Tražimo da se na južnom dijelu Grada Svete Nedelje u području naselja Mala Gorica i Katinovica uz njihovu međusobnu granicu, te u području naselja Jagnjić Dol i Krestinca uz njihovu međusobnu granicu omogući formiranje površine za razvoj agrosolarnih elektrana.

Molimo Vas da se osjećate slobodnima kontaktirati nas za sva dodatna pitanja i pojašnjenja vezana za navedene zahtjeve. Rado ćemo se odazvati i na sastanak uživo.

S poštovanjem,

 PROČELNICA
Ciglar, dipl.prav. /


REPUBLICA HRVATSKA
ZAGREBAČKA ŽUPANIJA
GRAD SVETI IVAN ZELINA
GRADONAČELNIK

KLASA: 350-01/23-01/39
URBROJ: 238-30-02/27-23-2
Sveti Ivan Zelina, 05.05.2023.

ZAGREBAČKA ŽUPANIJA
Upravni odjel za prostorno uređenje,
gradnju i zaštitu okoliša
Odsjek za zaštitu okoliša
Ulica Ivana Lučića 2a/VI, 10 000 Zagreb
a.mandarić@zagrebacka-zupanija.hr

PREDMET: Odluka o izradi VIII. Izmjena i dopuna Prostornog plana Zagrebačke županije
- Zahtjevi za izradu PP, dostavljaju se

Poštovani,

Upravni odjel za gospodarstvo, stambeno – komunalne djelatnosti i zaštitu okoliša Grada Svetog Ivana Zeline temeljem Dopisa KLASA: 350-01/23-01/2, URBROJ: 238-18-01/2-23-9 od 3. travnja 2023. godine, a kojeg smo zaprimili 06. travnja 2023. godine i odredbi čl. 9. Uredbe o strateškoj procjeni utjecaja strategije, plana i programa na okoliš („Narodne novine“, br. 3/17) dostavljamo slijedeće zahtjeve za VIII. izmjena i dopuna Prostornog plana Zagrebačke županije na prostoru obuhvata Prostornog plana uređenja Grada Svetog Ivana Zeline:

1. Planiranje zona ugostiteljsko turističke namjene

A. Prenamjena postojeće zone ugostiteljsko-turističke namjene (R i E2) u T1, T2, T3 i E2 s pratećim sportsko-rekreativnim sadržajima, površine 6,5 ha, kapaciteta 350 kreveta na području k.o. Novo Mjesto. Na predmetnoj lokaciji nalazi se postojeći geotermalni izvor.

D. Zona ugostiteljsko-turističke namjene T3- kamp i T2-turističko naselje, površine 1,65 ha na području k.o. Tomaševac. Uz predmetnu lokaciju nalazi se postojeći ribnjak.

2. Planiranje površina za gradnju sunčanih elektrana

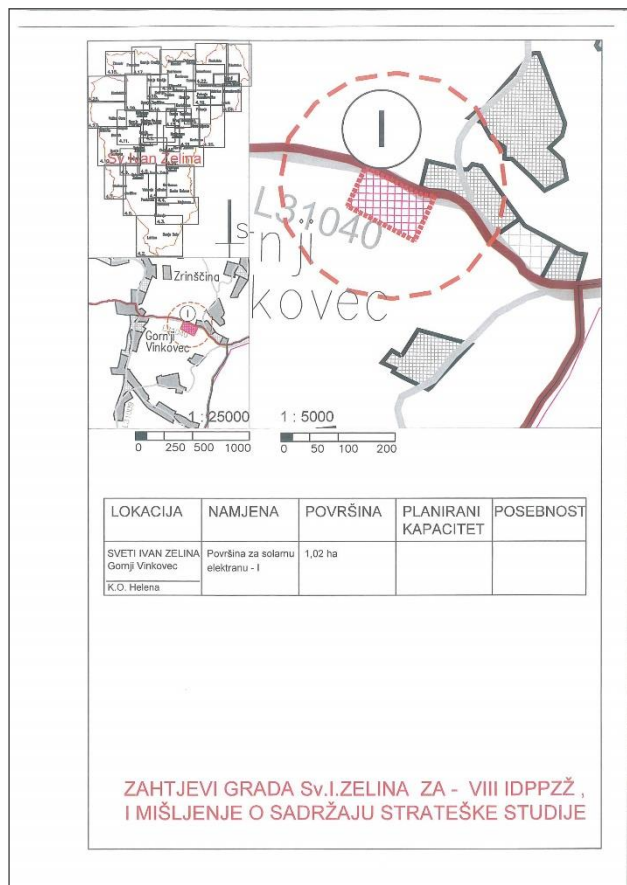
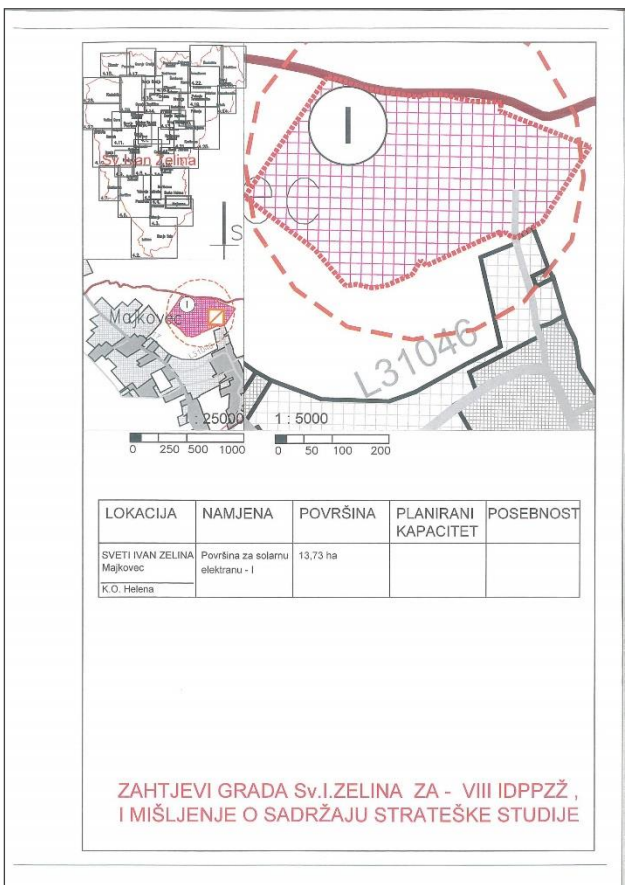
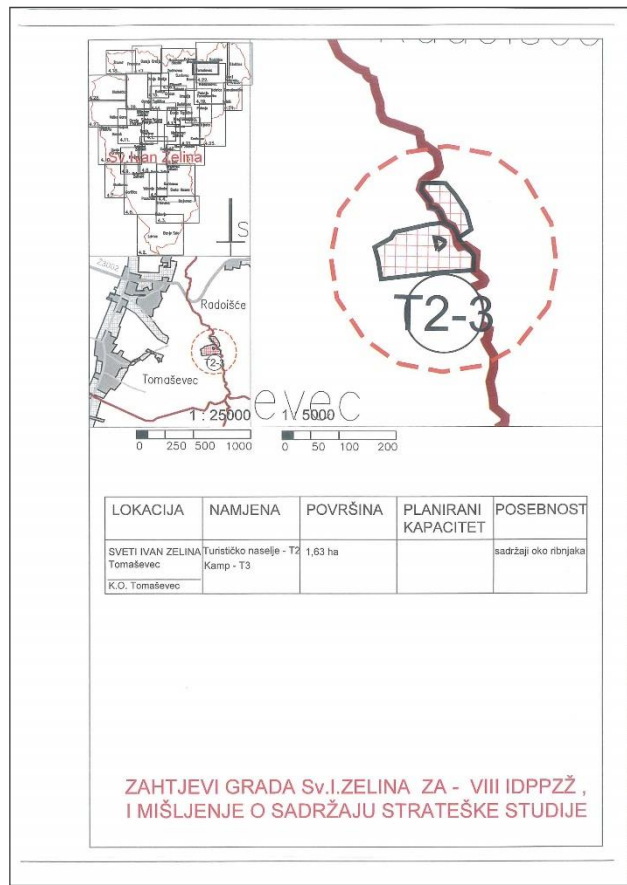
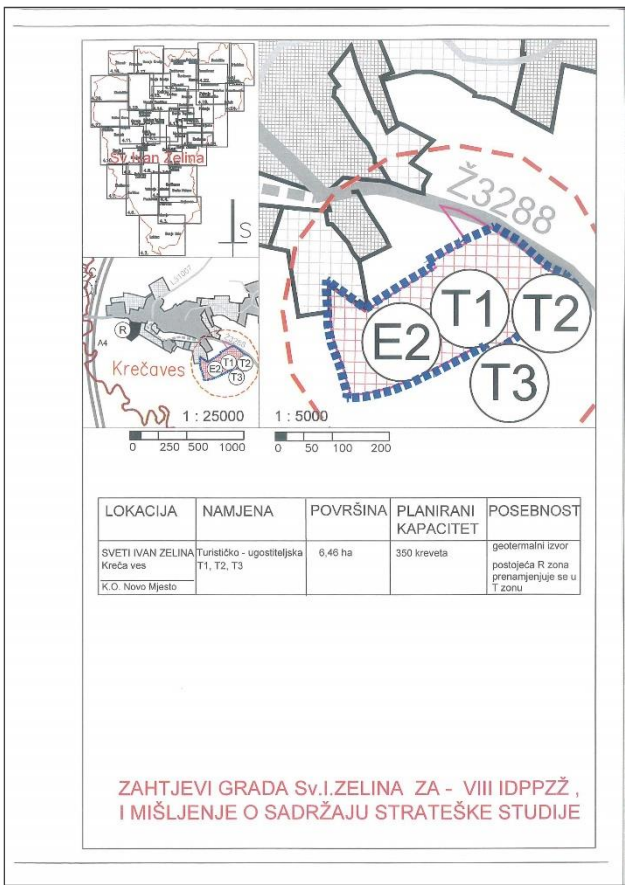
B. Površina planirana za gradnju sunčane elektrane nalazi se na području k.o. Helena, približne površine 13,75 ha,

C. Površina planirana za gradnju sunčane elektrane nalazi se na području k.o. Helena, približne površine 1,02 ha.

S poštovanjem,

 GRADONAČELNIK
Ifrvoje Košćec

Prilog:
- Grafički prikaz





REPUBLIKA HRVATSKA
Ministarstvo mora, prometa
i infrastrukture

KLASA: 350-02/23-01/49
URBROJ: 530-06-1-1-23-2
Zagreb, 04. svibnja 2023. godine



ZAGREBAČKA ŽUPANIJA
Upravni odjel za prostorno uređenje,
gradnju i zaštitu okoliša
Ulica grada Vukovara 72/V
10000 Zagreb

PREDMET: Odluka o izradi VIII. izmjena i dopuna Prostornog plana Zagrebačke županije
- odgovor, daje se

VEZA: KLASA: 350-01/23-02/1, URBROJ: 238-18-01/2-23-9, od 3. travnja 2023.

Poštovani,

Uprava za željezničku infrastrukturu i promet Ministarstva mora, prometa i infrastrukture zaprimila je vaš zahtjev (VEZA: gonja) za dostavom zahtjeva za izradu Prostornog plana Zagrebačke županije i mišljenje o sadržaju studije.

Sukladno vašem traženju, ovim se putem očitujemo se kako ova Uprava iz djelokruga svoje nadležnosti nema dodatnih zahtjeva za izradu VIII. izmjena i dopuna Prostornog plana Zagrebačke županije, kao ni za sadržaj strateške studije.

S poštovanjem,


Dokladnik
dr. sc. Aleksandar Čopčić



REPUBLIKA HRVATSKA
MINISTARSTVO GOSPODARSTVA I
ODRŽIVOG RAZVOJA

Uprava za zaštitu prirode

KLASA: 352-07/23-03/62
URBROJ: 517-10-2-3-23-2
Zagreb, 2. svibnja 2023.

ZAGREBAČKA ŽUPANIJA
Upravni odjel za prostorno uređenje,
gradnju i zaštitu okoliša
Odsjek za zaštitu okoliša
10000 ZAGREB
Ulica Grada Vukovara 72/5

PREDMET: Postupak određivanja sadržaja strateške studije utjecaja na okoliš
VIII Izmjena i dopuna Prostornog plana Zagrebačke županije
- mišljenje o sadržaju strateške studije, daje se

Veza Vaša KLASA: 310-01/23-02/1, URBROJ: 238-18-01/2-23-9 od 3. travnja 2023.

Slijedom vašeg zahtjeva pod gorajom oznakom sukladno članku 68. stavak 3. Zakona o zaštiti okoliša (Narodne novine, br. 80/13, 153/13, 78/15, 12/18, 118/18) i članaka 8. do 10. Uredbe o strateškoj procjeni utjecaja plana i programa na okoliš (Narodne novine, broj 3/2017) kojim je zatraženo mišljenje o sadržaju i razini obuhvata podataka koji se moraju obraditi u strateškoj studiji dajemo sljedeće mišljenje.

Nakon uvida u dokumentaciju: Odluku o izradi VIII Izmjena i dopuna Prostornog plana Zagrebačke županije, KLASA: 024-04/23-02/1, URBROJ: 238-01-23-29 od 13. ožujka 2023. godine, Odluku o započinjanju postupka strateške procjene utjecaja na okoliš VIII Izmjena i dopuna Prostornog plana Zagrebačke županije, KLASA: 024-05/23-02/11, URBROJ: 238-03-23-11 od 28. veljače 2023. godine i pripadajuće priloge te nakon uvida u dokumentaciju koja se čuva u Ministarstvu utvrđeno je sljedeće.

Za VIII Izmjene i dopune Prostornog plana Zagrebačke županije (dalje u tekstu Plan) Ministarstvo gospodarstva i održivog razvoja, Uprava za zaštitu prirode, provelo je postupak prethodne ocjene prihvatljivosti za ekološku mrežu te je 8. veljače 2023. godine donijelo Rješenje da je za Plan obaveza provedba Glavne ocjene prihvatljivosti za ekološku mrežu, KLASA: UPII 352-03/22-05/198, URBROJ: 517-10-2-3-23-2.

Sukladno članku 26. stavak 3. Zakona o zaštiti prirode (Narodne novine, br. 80/13, 15/18, 14/19, 127/19) glavna ocjena prihvatljivosti za ekološku mrežu obavlja se u okviru postupka strateške procjene utjecaja na okoliš.

Strateška studija treba sadržavati poglavlje Glavna ocjena prihvatljivosti Plana za ekološku mrežu, odnosno na ciljeve očuvanja i cjelovitosti područja ekološke mreže i treba utvrditi koje od planiranih namjena prostora zahvata mogu imati značajni negativni utjecaji. Značajni negativni utjecaji na ciljeve vrste i stanišne tipove mogu se očekivati u odnosu na rasprostranjenost ciljnih vrsta i stanišnih tipova zbog trajnog zauzimanja staništa, promjene stanišnih uvjeta, smanjenja brojnosti i rasprostranjenosti ili nestanka

1/2

ciljnih vrsta i stanišnih tipova, fragmentacije staništa i dr., odnosno narušavanja povoljnog stanja ciljeva očuvanja i cjelovitosti pojedinog područja ekološke mreže.

Poglavljem treba sagledati i moguće kumulativne utjecaje provedbe Plana na ciljeve očuvanja i cjelovitosti područja ekološke mreže. Nadalje poglavlje treba sadržavati i prijedlog mjera ublažavanja utjecaja provedbe Plana na ekološku mrežu koje treba na odgovarajući način primijeniti prilikom izrade Plana ili ih na odgovarajući način ugraditi u Plan.


Strateškom studijom treba analizirati i ocijeniti utjecaje provedbe Plana na bioraznolikost (posebice strogo zaštićene vrste, ugrožene i rijetke stanišne tipove, te biljni i životinjski svijet općenito) i zaštićena područja prema Zakonu o zaštiti prirode, kao i utjecaje provedbe Plana na georaznolikost, uključujući i kumulativne utjecaje.

Strateška studija treba sadržavati i mjere sprječavanja i smanjenja nepovoljnih utjecaja provedbe Plana, ukoliko se utvrdi da nepovoljni utjecaji na biološka raznolikost, zaštićena područja i georaznolikost postoje koje treba na odgovarajući način primijeniti prilikom izrade Plana ili ih na odgovarajući način ugraditi u Plan.

Ukoliko se utvrdi potrebnim, Strateška studija i poglavlje Glavna ocjena prihvatljivosti za ekološku mrežu trebaju sadržavati i program mjera praćenja.


Napominjemo da sadržaj strateške studije i poglavlja Glavna ocjena prihvatljivosti za ekološku mrežu treba biti usklađen sa Prilogom I. Uredbe o strateškoj procjeni utjecaja strategije, plana i programa na okoliš.

Pri izradi Strateške studije kao i poglavlja Glavna ocjena prihvatljivosti za ekološku mrežu predloženo koristiti Smjernice za ocjenu prihvatljivosti za ekološku mrežu koje su prilog Općim metodološkim preporukama za izradu strateških studija i preponka za provedbu ocjene prihvatljivosti strategija, planova i programa za ekološku mrežu. Smjernice su izrađene u okviru projekta SPUO Hrvatska IPA 2010 „Jačanje kapaciteta za provedbu strateške procjene utjecaja na okoliš na regionalnoj i lokalnoj razini“, i dostupne su na internetskim stranicama Ministarstva.


RAVNOATELJ
Igor Krešimir

Dostaviti: 1. Naslovu (poštom obično)

2/2



REPUBLIKA HRVATSKA
ZAGREBAČKA ŽUPANIJA
GRAD IVANIČ-GRAD
GRADONAČELNIK
KLASA: 350-01/23-02/1
URBROJ: 238-10-04-01/3-23-2
Ivanič-Grad, 08. svibanj 2023. godine

ZAGREBAČKA ŽUPANIJA
Upravni odjel za prostorno uređenje,
gradnju i zaštitu okoliša
Odsjek za zaštitu okoliša
Ulica grada Vukovara 72/V
10000 Zagreb

PREDMET: VIII. IZMJENE I DOPUNE PROSTORNOG PLANA ZAGREBAČKE ŽUPANIJE I STRATEŠKA STUDIJA, Zahtjevi za izradu Prostornog plana i mišljenje o sadržaju strateške studije
- dostavlja se

Veza: Vaš dopis od 3. travnja 2023. godine (KLASA: 350-01/23-02/1, URBROJ: 238-18-01/2-23-9)


Dana 08. travnja 2023. godine zaprimljen je dopis Vašeg upravnog odjela s zahtjevom za dostavu podataka, planskih smjernica i propisanih dokumenata za izradu VIII. Izmjena i dopuna prostornog plana uređenja Zagrebačke županije te mišljenje o sadržaju strateške studije i razini obuhvata podataka za koje se smatra da se moraju obraditi u strateškoj studiji.

Grad Ivanič-Grad dostavlja sljedeće zahtjeve za izradu predmetnog prostornog plana:

1. Člankom 81. odredbi za provedbu VII. Izmjena i dopuna prostornog plana Zagrebačke županije određeno je da se građevinska područja u ukupnoj površini na razini jedinica lokalne samouprave (veliki gradovi, gradovi i općine) ne mogu se povećavati u odnosu na njihovu površinu u važećim prostornim planovima gradova i općina na dan donošenja županjskog plana. *Iznimno*, građevinska područja se mogu povećati zbog potrebe planiranja izdvojenih građevinskih područja gospodarske namjene – proizvodne i poslovne izvan naselja, pri čemu povećanje može iznositi najviše 25% za gradove i općine (gradovi Zaprešić, Samobor, Sveta Nedelja, Velika Gorica i Dugo Selo i općine Stupnik, Rugvica, Brokovići, Brodovec, Bistra) i 15% za ostale gradove i općine.

Navedena odredba za Grad Ivanič-Grad znači mogućnost povećanja za 15%.

Članak 43. Zakona o prostornom uređenju (Narodne novine, broj 153/13, 65/17, 114/18, 39/19 i 98/19) omogućava određivanje novih izdvojenih građevinskih područja izvan naselja u prostornim planovima gradova ako su postojeća izdvojena građevinska područja izvan naselja izgrađena 50% ili više svoje površine. Ako je ispunjen prethodno navedeni uvjet, građevinska područja izvan naselja se mogu povećati do 30% njihove površine.



REPUBLIKA HRVATSKA
GRAD ZAGREB
GRADSKI URED ZA GOSPODARSTVO,
EKOLOŠKU ODRŽIVOST I
STRATEGIJSKO PLANIRANJE

KLASA: 350-07/23-001/55
URBROJ: 251-06-52/002-23-2
Zagreb, 24. travnja 2023.

REPUBLIKA HRVATSKA
ZAGREBAČKA ŽUPANIJA
Upravni odjel za prostorno
uređenje, gradnju i zaštitu okoliša
Ulica grada Vukovara 72/V
10000 Zagreb

PREDMET: VIII. izmjena i dopuna Prostornog plana Zagrebačke županije
- dostava zahtjeva za izradu i mišljenje o sadržaju strateške studije, daje se

Veza: KLASA: 350-01/23-02/1, URBROJ: 238-18-01/2-23-9, od 3. travnja 2023.

Poštovani,

Temeljem Vašeg podneska zaprimljenog 13. travnja 2023. kojim je dostavljena Odluka o izradi VIII. izmjena i dopuna Prostornog plana Zagrebačke županije („Glasnik Zagrebačke županije“ broj 3/02, 6/02-ispisak, 8/05, 8/07, 4/10, 10/11, 14/12 - pročišćeni tekst, 27/15, 31/15 - pročišćeni tekst, 43/20, 46/20 - ispravak, 2/21 - pročišćeni tekst) i Odluka o započinjanju postupka strateške procjene utjecaja na okoliš VIII. izmjena i dopuna Prostornog plana Zagrebačke županije, kao i poziv na dostavu zahtjeva (podataka, planskih smjernica i propisanih dokumenata) koji nisu sadržani u informacijskom sustavu za izradu VIII. izmjena i dopuna Prostornog plana Zagrebačke županije, te mišljenja o sadržaju strateške studije i razni obuhvata podataka za koje se smatra da se moraju obraditi u strateškoj studiji, s pozicije nositelja izrade prostornih planova obavještavamo Vas kako slijedi.

Gradska skupština Grada Zagreba donijela je Odluku o donošenju Prostornog plana Grada Zagreba 2001. godine (Službeni glasnik Grada Zagreba 8/01), nakon čega je doneseno osam izmjena i dopuna Prostornog plana Grada Zagreba (Službeni glasnik Zagreba 16/02, 11/03, 2/06, 1/09, 8/09, 21/14, 23/14 - pročišćeni tekst, 26/15, 3/16 - pročišćeni tekst, 22/17, 3/18 - pročišćeni tekst). Odluka o donošenju Prostornog plana Grada Zagreba objavljena je u cjelosti na službenim stranicama Grada Zagreba <https://www.zagreb.hr/prostorni-plan-grada-zagreba-usvojene-izmjene-i-dopuna/89164>.

Obavještavamo Vas da je Odluka o izradi izmjena i dopuna Prostornog plana Grada Zagreba donesena na 37. sjednici Gradske skupštine Grada Zagreba, održanoj 27. listopada

1

2020., a objavljena je u Službenom glasniku Grada Zagreba 27/20, navedenom odlukom određeni su razlozi za donošenje izmjena i dopuna plana te ciljevi i programska polazišta izmjena i dopuna plana, ista je dostupna na službenim stranicama Grada Zagreba <https://www.zagreb.hr/prostorni-plan-grada-zagreba-izmjene-i-dopune-iz/163482>.

S obzirom na to da je Zakonom o prostornom uređenju (Narodne novine 153/13, 65/17, 114/18, 39/19, 98/19) propisano da prostorni planovi iste razine moraju biti međusobno usklađeni, potrebno je prilikom izrade i donošenja VIII. izmjena i dopuna Prostornog plana Zagrebačke županije prostorno-planska rješenja koja se predlažu usklađiti s prethodno navedenim odlukama.


Ovaj ured nema drugih zahtjeva (podataka, smjernica i propisanih dokumenata) za izradu prostornog plana u odnosu na sadržaj određen Odlukom o izradi VIII. izmjena i dopuna Prostornog plana Zagrebačke županije.

Obavještavamo Vas da je dokumentacija vezano za postupak strateške procjene o utjecaju izmjena i dopuna Prostornog plana Grada Zagreba na okoliš, koji je u tijeku, dostupna na službenim stranicama Grada Zagreba <https://www.zagreb.hr/strateška-procjena-utjecaja-izmjena-i-dopuna-prosti/165492>.

Gradski ured za gospodarstvo, ekološku održivost i stratejsko planiranje nema dodatnih zahtjeva u odnosu na obvezni sadržaj strateške studije, koji je propisan Prilogom I. Uredbe o strateškoj procjeni utjecaja strategije, plana i programa na okoliš (Narodne novine 3/17).


Pored navedenoga, u kasnijim fazama provedbe postupka kada se prijedlog VIII. izmjena i dopuna Prostornog plana Zagrebačke županije i Strateška studija utjecaja na okoliš upute na javnu raspravu, po zaprimanju posebne pisane obavijesti biti će moguće dati detaljnije mišljenje o prihvaćanju dostavljenih zahtjeva odnosno mišljenja o primjeni dokumenata od utjecaja na predmetni plan, kao i mišljenje na dokumente koji se ocjenjuju u predmetnom postupku strateške procjene.

S poštovanjem,


PROČELNICA
Ana Pavličić-Kaselj, univ. mag. oec.

Način otpreme:
- redovitim poštom

2



REPUBLIKA HRVATSKA
ZAGREBAČKA ŽUPANIJA
Upravni odjel za prostorno uređenje,
Gradnju i zaštitu okoliša
Odsjek za zaštitu okoliša

Plinacro d.o.o.
Bavarski put 100001
Klasa: **PI/23-01/1332**
Datum: **04.05.2023.**
UR. BR.: **716-23-2**

Ulica grada Vukovara 72/V
10 000 Zagreb

PREDMET: Odluka o izradi VIII izmjena i dopuna Prostornog plana Zagrebačke županije
- zahtjevi za izradu PP i mišljenje o sadržaju strateške studije, dostavlja se

Poštovani,

nestavno na vaš dopis Klasa: 350-01/23-02/1, Urbroj: 238-18-01/2-23-9, od 03. travnja 2023. dostavljamo podatke i zahtjeve Plinacroa.

Objekti plinskog transportnog sustava Republike Hrvatske u nadležnosti Plinacroa sadržani su u važećem Prostornom planu Zagrebačke županije u poglavljima 2.1. Građevine i površine državnog značaja, (32) Članak 37., 2. Energetske građevine s pripadajućim objektima, uređajima i instalacijama; 2.2. Naftno-rudarski objekti i postrojenja za transport ugljikovodika; c) Plinovi i 6.2. Energetski sustav te u grafičkom dijelu Plana: Kartografski prikaz 2.1. Infrastrukturni sustavi - energetska i telekomunikacije i Kartogram 4.2., Proizvodnja i transportni sustav nafte i plina.

S obzirom na promjene nastale u prethodnom razdoblju molimo da u predmetnom postupku napravite izmjena kako slijedi.

U poglavju 2.1. Građevine i površine državnog značaja, (32) Članak 37., 2. Energetske građevine s pripadajućim objektima, uređajima i instalacijama; 2.2. Naftno-rudarski objekti i postrojenja za transport ugljikovodika; c) Plinovi, tekst koji se odnosi na objekte u nadležnosti Plinacroa potrebno je zamijeniti sljedećim:

Magistralni plinovodi radnog tlaka 75 bar:
Lučko-Ivanja Reka DN 700/75, Zagreb-Karlovac DN 700/75 i Spojni plinovid BS Jastrebarsko - MRS Čabdin DN 150/75, Zagreb istok-Kutina DN 600/75

PIINACRO D.O.O. SAŠKA BIA - 18 000 ZAGREB - HRVATSKA (TEL) +385 1 8201777 - (FAX) +385 1 8201724
PIINACRO@PIINACRO.HR
UPISANO U SUDSKI REGISTAR "PROZVACKOS JUDICI U ZAGREBU POD MBŠ: 090284171; OIB 69491829758;
ZNAČI TEMELJNOG KAPITALA 151.048.100,00 EUR UPISANEN U CJELEDETI
UPRAVA ODRUŽVA - PREDSEIOVNIK UPRAVE: IVICA ANAK - ČLANICA UPRAVE: BARIJA KREKICEVIC
SWIFT: FZGHRZK; IBAN: HR02200001100231794; PRIVODNA BANKA ZAGREB D.O.O.
SWIFT: ZABHRZK; IBAN: HR02200001100230490; ZAGREBAČKA BANKA D.O.
SWIFT: HRZHRZK; IBAN: HR02200001100230979; HRVATSKA POSTANSKA BANKA D.O.
SWIFT: ZBNHRZK; IBAN: HR02200001100230988; HAITIJSKA BANKA AUSTRIJA D.O.
SWIFT: EBBHRZK; IBAN: HR02142001100519153; ERSTEBAŠTERMARKISCHE BANK D.O.
SWIFT: HABHRZK; IBAN: HR02020001100221370; ADBO BANK D.O.
SWIFT: PAZHRZK; IBAN: HR02242001100232488; PARTNER BANKA D.O.
SWIFT: CTFHRZK; IBAN: HR02242001100244489; OTP BANKA D.O.

2

Magistralni plinovodi radnog tlaka 50 bar:
Podsused-PC Ivanja Reka DN 500/50 (ranije naziv „Zagreb zapad – istok“), Ivančić-Kutina DN 500/50, Ivančić Grad-Zagreb DN 500/50, Zabok-Zaprešić DN 500/50, Zaprešić-Podsused DN 500/50, Zagreb jug-Velika Gorica DN 400/50, Ivančić-Kutina DN 350/50, Budrovac-Ivančić DN 300/50, PMRS Aerodrom DN 300/50, Zagreb jug-Velika Gorica DN 300/50, Konjščina-Sveti Ivan Zelina DN 200/50, PMRS Aerodrom DN 250/50, PMRS Aerodrom DN 200/50, Konjščina-Sveti Ivan Zelina DN 200/50, PMRS Aerodrom DN 150/50, Autoput (MRC Dugo Selo)-MRS Dugo Selo DN 150/50, PC Dornj Sarampov - Priključak za MRS Ivančić Grad DN 150/50, Zabno-Vrbovec-Dubrava DN 150/50, PMRS Aerodrom DN 100/50, Autoput (MRC Dugo Selo)-MRS Dugo Selo DN100/50 - spoj na DN500, Ivančić Grad-MRS Kloštar Ivančić DN 80/50, Spojni plinovid za MRS Zaprešić DN 150/50, Spojni plinovid za MRS Grad III DN 150/50, Spojni plinovid za MRS Dugo Selo DN 150/50, Spojni plinovid za MRS Haganj DN 150/50.

Sljedeći plinovodi u proteklom su razdoblju stavljeni van funkcije i evidentirani kao neaktivna imovina čime se na te plinovode više ne primjenjuje zaštitni koridor no i dalje ih je potrebno prikazivati u prostornom planu zbog prikaza položaja cijevi:

Magistralni plinovid Ivančić - Zagreb DN 250/50, dionica PC Ivanja Reka-Ivančić, MRS Kloštar Ivančić - MRS Caginec DN 80, Spojni plinovid Priključak za MRS Ivančić Grad II - MRS Ivančić Grad II DN 150, Spojni plinovid za MRS Ivančić Grad I DN150/50, dijelovi plinovoda Podsused-PC Ivanja Reka DN500/50, dio plinovoda Zabno-Vrbovec-Dubrava DN150/50.

Planom razvoja plinskog transportnog sustava planira se izgradnja magistralnog plinovoda Zabok-Lučko za koji je ishodena građevinska dozvola te izgradnja magistralnog plinovoda Karlovac-Lučko, izmještanje plinovoda na novi PC Ivančić Grad sa spojem na INA Etan i spojem na novi PC Ivančić Grad za koje su ishodene lokacijske dozvole.

Mjerno redukcijske stanice (MRS) i ulazne mjerne stanice (UMS): Podsused, Novoselec, Haganj, Sveti Ivan Zelina, Vrbovec, Zaprešić, Trstenik, Čabdin, Kloštar Ivančić, Graberje, Ivančić Grad III, Gradec, Jakovlje, Gradečki Pavlovac, Križ, UMS/MRS Posavski Bregi, Dugo Selo, UMS Etan. Mjerno redukcijske stanice (MRS) Ivančić Grad I, Ivančić Grad II i MRS Caginec evidentirane su kao neaktivna imovina i u toku je njihovo uklanjanje.

Sukladno planu modernizacije transportnog sustava u toku je izrada glavnog projekta za rekonstrukciju postojećeg plinskog čvora (PC) Ivančić-Grad. U sklopu projekta izmjestiti će se postojeći plinovodi i oprema koji se nataze unutar kruga Pogona Etan u novi Plinski čvor (PC) Ivančić Grad. Za navedeni projekt ishodena je lokacijska dozvola.

U tekstualni dio plana „Odredbе za provodeenje“, poglavje 6.2. Energetski sustav potrebno je uvrstiti sljedeće:

„Planirani magistralni plinovid je u prostornom planu određen koridorom. Konačna trasa magistralnog plinovoda i pratećih nadzemnih objekata odredit će se prilikom projektiranja gdje će se voditi računa o prostornim planovima i postojećoj infrastrukturi, od nadležnih tijela ishodi će se posebni uvjeti gradnje, provest će se precizne geodetske i geološke izmjere, primijeniti tehnološke inovacije, uzeti u obzir utjecaj zahvata na okoliš, krajolupne te kulturne vrijednosti (arheologija) i po potrebi provesti dodatna istraživanja. Iznimno su dopuštena pojedinačna odstupanja od planiranog koridora u slučajevima nemogućnosti

2

polaganja plinovoda na određenim lokalitetima koji su pod određenim režimima zaštite ili iz krajobraznih, kulturnih, geoloških, tehničkih, sigurnosnih i ostalih razloga. Moguća odstupanja u pogledu rješenja trase odnosno koridora magistralnog plinovoda te lokacije i dimenzije njemu pripadajućih nadzemnih objekata, utvrđenih ovim Planom, neće se smatrati izmjenama Plana.

Za postojeće magistralne plinovode (kao i one koji imaju pravovaljan akt za provedbu i gradnju, a još nisu izgrađeni) nužno je primijenjivati Čl. 8. i 9. *Pravilnika o tehničkim uvjetima i normativima za siguran transport tekućih i plinovitih ugljikovodika magistralnim naftovodima i plinovodima te naftovodima i plinovodima za međunarodni transport (Sl. list, br. 26/85)* koji, između ostalog, propisuje zaštitni koridor magistralnog plinovoda koji iznosi 30 metara lijevo i desno od osi plinovoda u kojem je zabranjena gradnja objekata namijenjenih za stanovanje ili boravak ljudi. Iznimno od ove odredbe zaštitni pojas može biti manji ako je gradnja bila predviđena prije projektiranja plinovoda te ako su prilikom izgradnje plinovoda primijenjene posebne mjere zaštite. U tom slučaju najmanja udaljenost od naseljenih zgrada mora biti: za promjer plinovoda od 125 mm – 10 m; za promjer plinovoda od 125 mm do 300 mm - 15 m; za promjer plinovoda od 300 mm do 500 mm - 20 m i za promjer plinovoda veći od 500 mm – 30 m.

Za sve zahvate u prostoru vezane uz gradnju u blizini plinovoda, nužno je zatražiti posebne uvjete gradnje od upravitelja voda."

U prostornom planu županije, čiji se grafički dio izrađuje u mjerilu 1:100 000, važno je definirati koridore postojećih i planiranih objekata na način da trase prikazane u grafičkim dijelovima Plana ne stvaraju ograničavajući faktor prilikom projektiranja i izdavanja dozvola za nove magistralne plinovode.

Magistralni plinovodi su izgrađeni kao zatvoreni tehnološki sustav i cijelom svojom dužinom su ukopani u zemlju sa svrhom transporta prirodnog plina pri visokom tlaku. Iznimke su nadzemni objekti i zračne oznake postavljene duž plinovoda. Plinovodni sustav u normalnom radu nema značajnije posljedice na sastavnice okoliša, osim kod pojave akcidentalnih događaja koji su vrlo rijetki, a čiji se utjecaj može smanjiti mjerama predostrožnosti i osiguranja te redovitim održavanjem koje se provodi sukladno planu održavanja cijelog transportnog sustava i kojeg obavlja stručno osposobljeno osoblje u skladu s unaprijed utvrđenom procedurom.

S obzirom na to da je prilikom izrade i primjene prostornih planova nužno uvažiti zahtjeve *Pravilnika o tehničkim uvjetima i normativima za siguran transport tekućih i plinovitih ugljikovodika magistralnim naftovodima i plinovodima te naftovodima i plinovodima za međunarodni transport (Sl. list, br. 26/85)*, mišljenja smo da je kroz postupak izrade strateške procjene utjecaja predmetnog plana na okoliš potrebno obraditi utjecaj zaštitnog pojasa magistralnog plinovoda na naselja i stanovništvo što se očituje kroz zabranu izgradnje objekata namijenjenih za stanovanje ili boravak ljudi u pojasu od 60 metara (30 metara lijevo i desno od osi plinovoda). Navedeni zaštitni pojas odnosi se na sve postojeće magistralne plinovode kao i na one koji imaju pravovaljan akt za provedbu i gradnju, a još nisu izgrađeni, a propisan je u Čl. 8.19. navedenog Pravilnika.

3

U privitku dostavljamo grafički pregled objekata plinskog transportnog sustava na području Zagrebačke županije.

Na poveznici <https://bit.ly/3H68ZD> možete preuzeti vektorske podatke položaja navedenih objekata (HTRS96, shp i dwg format). Za sva dodatna pitanja slobodno se obratite na: Iva Juretić, prof. geog., iva.juretic@plinacro.hr, mob. +385 099/8153 774, tel. +385 1 6301 760.

S poštovanjem

Rukovoditeljica Poslovne
jedinice geodetskih poslova

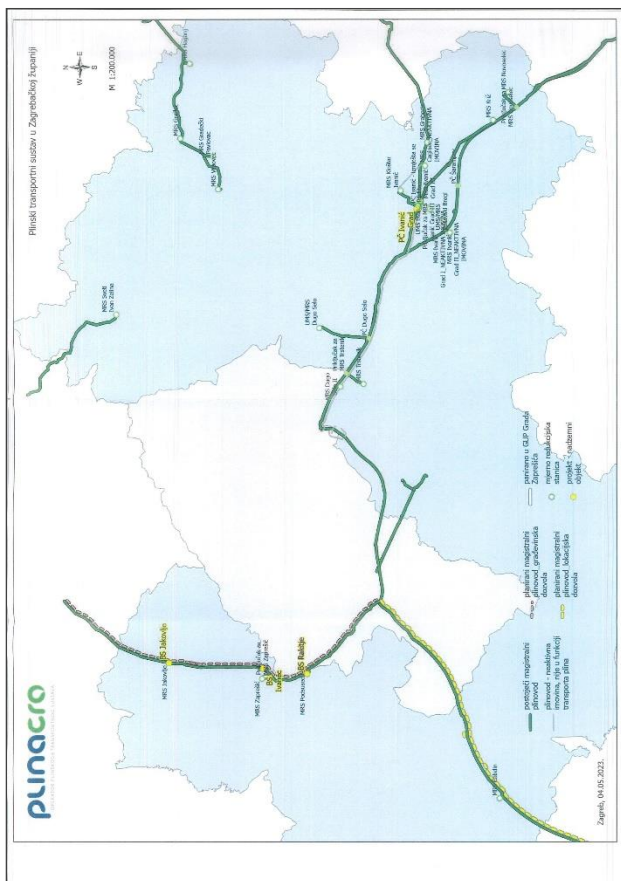
Vanja Skopljak Štulić, dipl. ing.

Direktor Službe
razvoja i investicija

Zoran Buljić, dipl. ing.



4



KLASA: 350-02/23-01/002
URBROJ: 238-4-23-2
Brckovljani, 02. svibnja 2023.

ZAGREBAČKA ŽUPANIJA
Upravni odjel za prostorno uređenje,
gradnju i zaštitu okoliša
ODSJEK ZA ZAŠTITU OKOLIŠA
putem el. pošte na adresu: uo-prostor@zagrebacka-zupanija.hr
Zagreb, Ulica grada Vukovara 72/V
10000 ZAGREB

PREDMET: VII. Izmjene i dopune Prostornog plana Zagrebačke županije
- dostava zahtjeva za izradu i mišljenja o sadržaju strateške studije

Vez: Vals dopis, KLASA:350-01/23-021, URBROJ:238-18-01/2-23-9 od 03.04.2023. g.

Prema Vašem traženju dostavljamo Vam sljedeće zahtjeve za izradu VII. Izmjena i dopuna Prostornog plana Zagrebačke županije („Glasnik Zagrebačke županije“, broj 3/02., 6/02.-ispravak, 8/05., 8/07., 4/10., 10/11., 14/12.- pročišćeni tekst, 27/15., 31/15.- pročišćeni tekst, 43/20., 46/20.- ispravak, 2/21.- pročišćeni tekst) u daljem tekstu Plan:

- Izmjena trase koridora planirane županijske ceste Stančić - Prozorje, na području Općine Brckovljani, te produženje iste do čvora Popovec na području Grada Zagreba, kako je to prikazano na skici br. 1. u privitku.
Time bi se stvorili uvjeti za prometnicu koja bi u budućnosti uveliko smanjila prometno opterećenje prometnica u središtu Dugog Sela, i stvorili preduvjet razvoja područje kroz koje prolazi, a do sada je to sjeverno područje Općine Brckovljani, Grada Dugog Sela, južnog dijela Općina Zelina i dijela Grada Zagreba, zbog slabe prometne povezanosti bilo u svojevrsnoj izolaciji i nepodobno za bilo kakav značajniji gospodarski napredak.
- Izmjena trase koridora nove autocestovne obilaznice - u istraživanju na području Općine Brckovljani kod naselja Kusanovec i Lupoglav, te planiranje brze prometnice prema Vrbovcu kako je to prikazano na skici br. 2. u privitku.
Time bi se zaštitila kvaliteta života u naseljima Lupoglav i Kusanovec, stoga što postojeća trasa prolazi neposredno uz same obiteljske kuće i omogućilo usmjeravanje prometa iz pravca Podravine prema Zagrebu i moru značajniji gospodarski napredak.
- Izmijeniti riječi „bruto površina“ u članku 58. stavak 2. predmetnog Plana riječima: „tlocrtna površina“ ili „građevinska bruto površina“, i/ili u pojmovniku pojmove definirati što znači pojam „bruto površina“, koja nije poznata u prostornom planskom i graditeljskom zakonodavstvu.

OPĆINA BRCKOVJANI, OIB:27951787242, Brckovljani, Kralja Zvonimira 9, E-adresa: opnina-brckovljeni@zg-j.com.hr
Adresa: sjedište: Brckovljani, Kralja Zvonimira 9, 10570 Dugo Selo, tel. 01/2793-624


Stranica 1 od 2

Istovremeno Vas obavještavamo da je ispravna adresa Općine Brekovljani:

Općina Brekovljani
Brekovljani, Kraja Zvonimira 9
10370 Dugo Selo.

S poštovanjem,

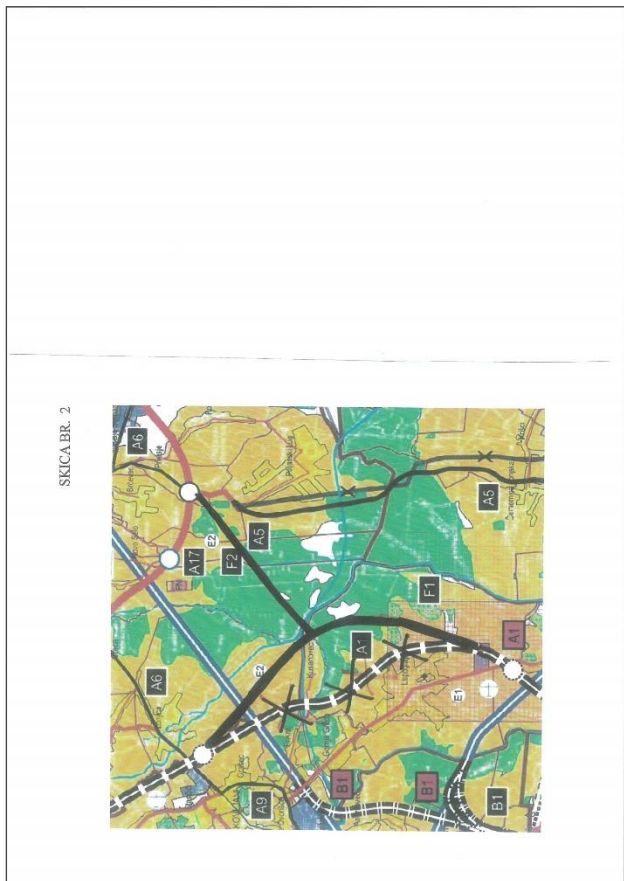
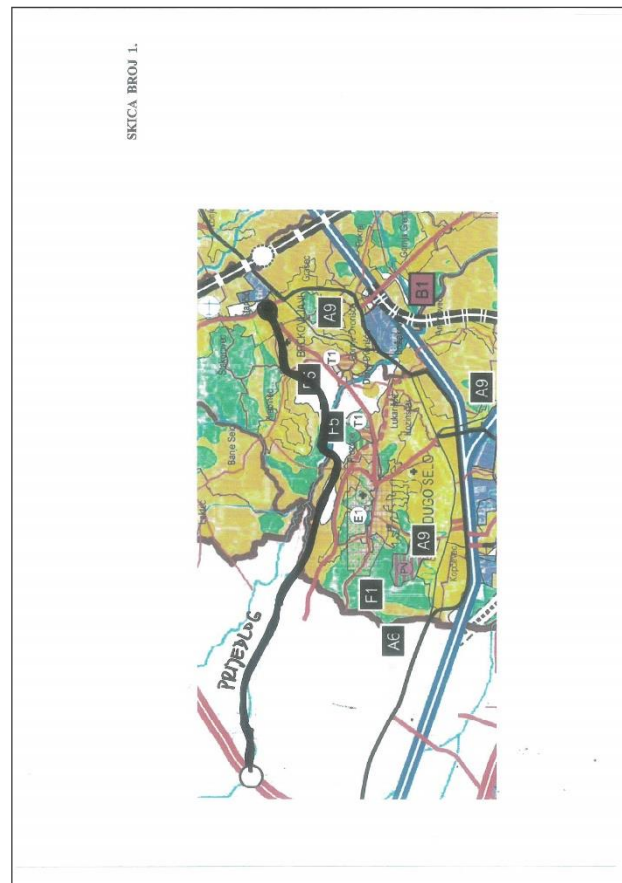
OSOBA OVLAŠTENA ZA PRIVREMENO OBRAVLJANJE
POSLOVA PROCJELNICE
JEDINSTVENOG UPRAVNOG ODJELA:
Zagrebačka županija
Dunaić, struč.spec.admin.publ.



Prilozi:
1. Skica br. 1.
2. Skica br. 2

OPĆINA BREKOVLIJANI, OIB 27581787242, Brekovljani, Kraja Zvonimira 9, E-adresa: opcina-brekovljani@zg-j.com.hr
Adresa sjedišta: Brekovljani, Kraja Zvonimira 9, 10370 Dugo Selo, tel. 01 / 2753 – 524

Stranica 2 od 2



REPUBLICA HRVATSKA
MINISTARSTVO OBRANE
ZAGREB

UPRAVA ZA MATERIJALNE RESURSE
SEKTOR ZA VOJNU INFRASTRUKTURU I
ZAŠTITU OKOLIŠA
Služba za vojno graditeljstvo i
energetsku učinkovitost
KLASA: 350-01/23-02/193
URBROJ: 512M3-020201-23-
Zagreb, 11. svibnja 2023.

ZAGREBAČKA ŽUPANIJA
Upravni odjel za prostorno uređenje,
gradnju i zaštitu okoliša
Ulica grada Vukovara 72/V
10000 ZAGREB

PREDMET: VIII. Izmjene i dopune Prostornog plana Zagrebačke županije i
Strateška studija o utjecaju VII. izmjena i dopuna PP
Zagrebačke županije na okoliš,
- očitovanje, dostavlja se

VEZA: Vaš zahtjev KLASA:350-01/23-02/1, URBROJ:238-18-01/2-23-9
od 03. travnja 2023.

Aktom iz veze predmeta zatražena je dostava podataka, planskih smjernica i posebnih uvjeta od važnosti za obranu u svrhu izrade VIII. Izmjena i dopuna Prostornog plana Zagrebačke županije kao i mišljenje o sadržaju strateške studije i razini obuhvata podataka koji se moraju obraditi u strateškoj studiji.

Temeljem odredbi članka 92. Zakona o obrani („Narodne novine“ broj 73/13, 75/15, 27/16, 110/17, 30/18 i 70/19) i Pravilnika o zaštitnim i sigurnosnim zonama oko vojnih lokacija i građevina („Narodne novine“ broj 122/15), obavještavam vas da je u postupku izrade VIII. Izmjena i dopuna Prostornog plana Zagrebačke županije potrebno zadržati postojeće zone posebne namjene sa zaštitnim i sigurnosnim zonama za vojne lokacije i građevine prema sljedećem:

- vojarna „Satnik Josip Zidar“, Velika Gorica,
- vojarna „Vitez Damir Matić“, Sveta Nedjelja,
- vojarna „Pukovnik Marko Živković“, Velika Gorica,
- vojarna „Pukovnik Miltivoj Halar“, Dugo Selo,
- skladište „Borik“, Velika Gorica,
- LUP „Veliki dol“, Samobor,
- LUP „Lacković breg“, Sveta Nedjelja
- LUP „Podvornica“, Kravarsko,
- vojarna „Lučko“, Stupnik – dio sigurnosnih zona.

Vežano za sadržaj Strateške studije o utjecaju VIII. Izmjena i dopuna Prostornog plana Zagrebačke županije na okoliš obavještavamo vas kako nemamo dodatnih zahtjeva koje bi trebalo obraditi u odnosu na propisani obvezni sadržaj iz Uredbe o strateškoj procjeni utjecaja, strategije, plana i programa na okoliš („Narodne novine“ broj 03/17).

U daljnjem postupku izrade gore navedenih dokumenata potrebno je dostaviti na uvid prijedloge istih kako bismo se mogli očitovati o eventualnom utjecaju predmetnih izmjena i dopuna na područja od važnosti za obranu.

SZ/VO

S poštovanjem,

VODITELJ SLUŽBE
 Slaven Jakić, dipl.ing.grad.

REPUBLIKA HRVATSKA
 ZAGREBAČKA ŽUPANIJA
 GRAD DUGO SELO

Upravni odjel za financije
 i komunalno gospodarstvo

KLASA: 350-01/23-02/36
 URBROJ: 238-07-05/01-02-23-2
 Dugo Selo, 10. svibanj 2023.

ZAGREBAČKA ŽUPANIJA
 Upravni odjel za prostorno uređenje
 gradnju i zaštitu okoliša
 Odjel za zaštitu okoliša
 Ulica grada Vukovara 72/V
 10 000 Zagreb

Predmet: Dostava zahtjeva za izradu PP i mišljenje o sadržaju studije
 Veza KLASA: 350-01/23-02/1, URBROJ: 238-18-01/2-23-9
 - dostavlja se -

Poštovano!

Grad Dugo Selo izradio je Studiju procjene geotermalnog potencijala na prostoru Grada Dugo Selo te je prilikom izrade VIII. Izmjena i dopuna Prostornog plana Zagrebačke županije (dalje u tekstu Plan) potrebno istu izeti u obzir. Predmetnu studiju dostavljamo u elektroničkom obliku na CD-u.

Vežano na zahtjev Općine Breckovljani KLASA: 350-02/23-01/002, URBROJ: 238-4-23-2 kojom se traži promjena trase planirane županijske ceste, očitujemo se da smo suglasni s prijedlogom te predložimo promjenu sustava javnih cesta na području naselja Donje Dvorišće i Prozorje u Gradu Dugom Selu kojim bi se predvidjela dodatna županijska cesta paralelna s postojećom Prozorskom ulicom od administrativne granice Općine Breckovljani do administrativne granice Grada Zagreba. Predmetni pravac omogućio bi izgradnju biže prometnice koja ne prelazi kroz izgrađeni dio naselja Prozorje, a sukladno skici u prilogu ovog dopisa.

Nastavno predložimo jednostavniji koncept sustava prometa u naseljima Donje Dvorišće kojim bi se ukinuli nepotrebni koridori i u većoj mjeri koristile trase postojećih putova.

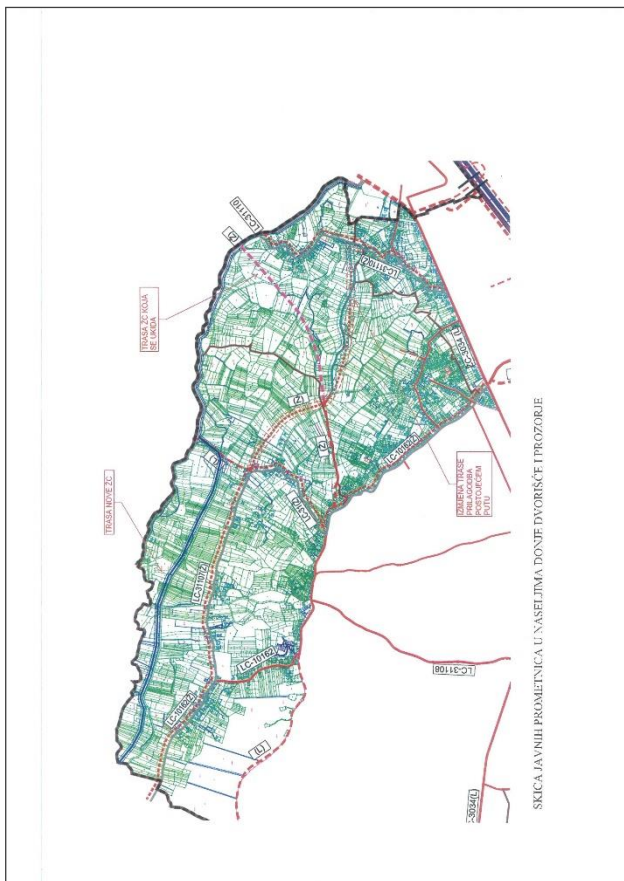
Vežano na postupak strateške procjene utjecaja predmetnog plana na okoliš Grad Dugo Selo nema dodatnih zahtjeva vezano za sadržaj strateške studije za koje smatramo da se moraju dodatno obraditi u strateškoj studiji.

Pročelnik
 Dario Dragičević, mag. oec.

U prilogu:

- Studija procjene geotermalnog potencijala na prostoru Grada Dugo Selo
- Skica javnih prometnica u naseljima Donje Dvorišće i Prozorje

GRAD DUGO SELO, Josipa Zorića 1, p.p. 7
 OIB: 25432879214, tel.: 01/2753 705, e-mail: pisarnica@dugoselo.hr, www.dugoselo.hr
 žiro račun: 2402006-1810100008 IBAN: HR5124020061810100008



REPUBLIKA HRVATSKA
 MINISTARSTVO GOSPODARSTVA
 I ODRŽIVOG RAZVOJA

Uprava za energetiku

KLASA: 391-01/23-01/190
 URBROJ: 517-07-3-2-23-2
 Zagreb, 9. svibnja 2023.

REPUBLIKA HRVATSKA
 ZAGREBAČKA ŽUPANIJA
 Upravni odjel za prostorno uređenje,
 gradnju i zaštitu okoliša
 Odjel za zaštitu okoliša
 (uo-prostor@zagrebacka-zupanija.hr;
 a.mandarić@zagrebacka-zupanija.hr)

PREDMET: Odluka o izradi VIII. izmjena i dopuna Prostornog plana Zagrebačke županije
 - prijedlog, daje se

VEZA: vaš dopis, KLASA: 350-01/23-02/1; URBROJ: 238-18-01/2-23-9, od 03. travnja 2023.

Poštovani,

dopisom iz veze, a temeljem članka 90. Zakona o prostornom uređenju („Narodne novine“, br. 153/13, 65/17, 114/18, 39/19 i 98/19) i članka 8. Uredbe o strateškoj procjeni utjecaja na okoliš („Narodne novine“, broj 3/17), zatražena je dostava zahtjeva za izradu VIII. izmjena i dopuna Prostornog plana uređenja Zagrebačke županije te mišljenje o sadržaju strateške studije. U članku 3. Odluke o izradi VIII. Izmjena i dopuna plana. Između ostalog, razlozi su i usklađivanje prostorno planskih rješenja s posljednjim izmjenama i dopunama Zakona o istraživanju i eksploataciji ugljikovodika („Narodne novine“ broj 32/18, 52/19 i 30/21) te ostalim propisima iz područja energetike, korištenja obnovljivih izvora energije i održivog gospodarenja energetskim mineralnim sirovinama (ugljikovodcima i geotermalnim vodama).

Razlozi prijedloga izmjena

Zakon o istraživanju i eksploataciji ugljikovodika je *lex specialis* kojim su ugljikovodici, geotermalne vode, geološke strukture pogodne za skladištenje plina i trajno zbrinjavanje ugljikova dioksida definirani kao dobra od interesa za Republiku Hrvatsku te imaju njezinu osobitu zaštitu i iskoristavaju se pod uvjetima i na način koji su propisani tim zakonom. Okvirnim planom i programom istraživanja i eksploatacije ugljikovodika na kopnu područje Republike Hrvatske podijeljeno je na istražne prostore ugljikovodika. Prema navedenom dokumentu, područje

Zagrebačke županije nalazi se unutar istraženih prostora ugljikovodika Drava – 02 (DR-02), Sava – 06 (SA-06), Sava – 11 (SA-11), Sava-12 (SA-12) i Sjeverozapadna Hrvatska-05 (SZH-05).

Članom 5. stavkom 6. Zakona o istraživanju i eksploataciji ugljikovodika utvrđena je obveza jedinica područne (regionalne) samouprave da u svojim prostornim planovima usvoje ciljeve Strategije energetskog razvoja Republike Hrvatske do 2030. sa pogledom na 2050. (NN 25/20), Okvirnog plana i programa istraživanja i eksploatacije ugljikovodika na kopnu i Okvirnog plana i programa istraživanja i eksploatacije ugljikovodika na Jadranu te Plana razvoja geotermalnog potencijala Republike Hrvatske te osigurati njihovu provedbu.

Zakon o prostornom uređenju (NN 153/2013, 65/2017, 114/2018, 39/2019, 98/2019) u članku 44. stavak 2. predviđa da se istraživanje ugljikovodika i geotermalne vode može planirati na svim prostorima na kojima za to u prostornim planovima ne postoje zapreke. U članku 124. Zakona o prostornom uređenju navedeno je da odluka o provedbi javnog nadmetanja za odabir najpovoljnijeg ponuditelja za istraživanje ugljikovodika, geotermalnih voda iz kojih se može koristiti akumulirana toplina u energetske svrhe ili skladištenja ugljikovodika i trajno zbrinjavanje plinova radi davanja koncesije za eksploataciju može se donijeti za sve prostore na kojima ne postoje zapreke u prostornim planovima za obavljanje istraživanja.

Potencijal geotermalne vode na području Zagrebačke županije je već prepoznat te se na području županije nalaze eksploatacijska polja geotermalne vode GT Ivanić, Sveta Nedelja i Geotermalno polje Zagreb. Napominjemo kako iskorištavanje geotermalnih voda u energetske svrhe može doprinijeti daljnjem razvoju gospodarstva na razini županije na održiv način „ozelenjavanjem“ sektora energetike i toplinarstva što će posljedično pozitivno utjecati na smanjenje ugljičnog otiska, smanjenje emisija stakleničkih plinova, povećavanje energetske učinkovitosti i u konačnici na pozitivni socijalno-ekonomski razvoj županije. Osim konstantne dostupnosti navedene energije, karakteristično za energiju iz geotermalnih voda je činjenica da se radi o vlastitom izvoru energije koji se nalazi na području općine što samoj općini omogućava energetsku samostalnost i samodostatnost, što je izuzetno bitno za stanovništvo i industriju na području županije. Razvoj i ulaganje u inovativne sustave proizvodnje električne energije i sustave grijanja prostora ili upotrebe u poljoprivredi, znatno bi pridonio održivom razvoju gospodarstva te tako i pozitivnom razvoju društva općenito. Također, takav obnovljiv i dostupan vlastiti izvor energije pridonosi i povećanju konkurentnosti na tržištu putem konačnog smanjivanja krajnjih troškova proizvoda. Dodatno, naglasak je potrebno staviti i na korištenje geotermalne vode u poljoprivredne svrhe, primjerice za grijanje staklenika i/ili plastenika te za grijanje ribnjaka ili za uzgoj peradi. U ovim slučajevima dostupan vlastiti izvor energije pridonosi smanjivanju cijene proizvoda te većoj proizvodnji. Sukladno navedenom, mogućnosti istraživanja i eksploatacije geotermalnog potencijala trebale bi biti omogućene u zoni naselja zbog što bližeg smještaja izvora topline i što manjem gubitku tijekom prijenosa, kao i u zonama stambeno – poslovnog sadržaja, dok bi smještaj u zonama poljoprivrednih površina omogućio povećanje konkurentnosti smanjenim troškovima.

Također napominjemo kako ugljikovodici i geotermalne vode u energetske svrhe ne ulaze u kategoriju mineralnih sirovina. Zakonom o rudarstvu (NN 56/13) ugljikovodici su bili definirani kao energetska mineralna sirovina te kao takvi prikazani u planovima razvoja, no Zakonom o istraživanju i eksploataciji ugljikovodika (NN 52/18, 52/19, 30/21) ugljikovodici, geotermalne vode, podzemna skladišta plina te strukture pogodne za trajno zbrinjavanje ugljikova dioksida izaceti su iz Zakona o rudarstvu te se na njih primjenjuje isključivo Zakon o istraživanju i eksploataciji ugljikovodika (NN 52/18, 52/19, 30/21).

Slijedom navedenog, predloženo u dokumentu Prostorni plan Zagrebačke županije („Glasnik Zagrebačke županije“, broj 3/02, 6/02 – ispr., 8/05, 8/07, 4/10, 10/11, 14/12-pročišćeni tekst, 27/15, 31/15-pročišćeni tekst,43/20, 46/20-ispr. i 2/21-pročišćeni tekst) **sljedeće dopune:**
NAPOMENA: Prijedlozi izmjena i dopuna označeni su *kurziv/italic*.

III. ODREDBE ZA PROVOĐENJE

• U podpoglavju 1.3. **Uvjeti razgraničenja prostora prema namjeni** u članku 17. dodati: Detaljno razgraničenje prostora prema namjeni, te određivanje veličine, položaja i oblika prostora pojedine namjene vrši se u prostornim planovima uređenja velikih gradova, gradova i općina, a temeljem kriterija iz ovog Plana. Prostor se prema namjeni dijeli na:

- površine naselja,
- površine izvan naselja za izdvojene namjene (gospodarska - proizvođa i poslovna, te ugostiteljsko - turistička),
- površine za iskorištavanje mineralnih sirovina
- površine za istraživanje ugljikovodika (istražni prostori) i geotermalnih voda u energetske svrhe
- površine planirane za iskorištavanje ugljikovodika
- eksploatacijska polja ugljikovodika i geotermalnih voda u energetske svrhe
- eksploatacijska polja za podzemno skladištenje plina
- preliminarnne istražne prostore geotermalne vode
- istražne potencijale geotermalne vode
- površinu planiranu za istraživanje i eksploataciju geotermalnih voda
- športsko - rekreacijska namjena,

Prostornim planovima uređenja velikih gradova, gradova i općina može se obavljati razgraničenje unutar svake od navedenih namjena.

Površine za razvoj i uređenje prostora smještau se unutar građevinskog područja i izvan građevinskog područja. Razgraničenjem se određuju:

...

2. područja i građevine izvan građevinskih područja za planiranje izgradnje: infrastrukture, građevina obrane, građevina namijenjene poljoprivrednoj proizvodnji, građevina namijenjenih gospodarstvu u šumarstvu i lovstvu, istraživanje i eksploataciju mineralnih sirovina, područja i objekti i postrojenja (građevine) namijenjene istraživanju i eksploataciji ugljikovodika i geotermalnih voda u energetske svrhe, podzemno skladištenje plina te trajno zbrinjavanje ugljikova dioksida, reciklažnih dvorišta za građevinski otpad s pripadajućim postrojenjima, asfaltna baza, betonara i drugih građevina u funkciji obrade mineralnih sirovina unutar određenih eksploatacijskih polja, golf igrališta i drugih športsko-rekreacijskih igrališta na otvorenom s pratećim zgradama, stambenih i pomoćnih građevina za potrebe seoskog turizma i rekonstrukciju postojećih građevina, a sve u skladu s posebnim propisima i uvjetima iz ovog Plana.

• U podpoglavju 1.3.1. **Površine naselja**, u članku 18. dodati:

Naseljem se razumijeva struktura grada ili sela sa stanovanjem, pratećim funkcijama i gospodarskom namjenom u planiranom opsegu.

Razgraničenje površine naselja obavlja se određivanjem granica građevinskih područja, a prema kriterijima iz Plana.

Površine naselja su područja na kojima se predviđa gradnja, odnosno proširenje postojećeg naselja. U njoj se smještaju, osim stanovanja, sve spojive funkcije sukladne namjeni, rangi ili značenju naselja, kao što su: javna i društvena namjena, gospodarska namjena (proizvodna, poslovna, ugostiteljsko - turistička i sl.), športsko - rekreacijska namjena, javne zelene površine, površine infrastrukturnih sustava, groblja, posebne namjene (interese obrane, istraživanje i eksploatacija geotermalnih voda u energetske svrhe), itd

• Izmijeniti podpoglavje 1.3.3. **Površine za iskorištavanje mineralnih sirovina da glasi:**
1.3.3. Površine za iskorištavanje mineralnih sirovina, ugljikovodika i geotermalnih voda u energetske svrhe

• U podpoglavju 1.3.3. u članku 22. dodati tekst označen *italic/kurziv*:

Prostori za eksploataciju mineralnih sirovina prikazani su u Planu znakom, a prostori za eksploataciju ugljikovodika i geotermalnih polja su prikazani površinom.

Velikine eksploatacijskih polja *mineralnih sirovina*, uvjete korištenja i način sanacije treba odrediti prostornim planovima uređenja velikih gradova, gradova i općina, a prema kriterijima iz ovog Plana.

Pod prostorima E1 podrazumijevaju se površine za istraživanje ugljikovodika (istražni prostori ugljikovodika), površine za iskorištavanje ugljikovodika i eksploatacijska polja ugljikovodika (postojeća i nova).

Pod prostorima E2 podrazumijevaju se istražni prostori geotermalnih voda, istražni potencijali geotermalne vode, preliminarni istražni prostori geotermalne vode, površina planirana za istraživanje i eksploataciju geotermalne vode i eksploatacijska polja geotermalne vode (postojeća i nova).

Istražni prostori ili dijelovi istraženih prostora ugljikovodika i geotermalne vode u energetske svrhe mogu se prenamijeniti u eksploatacijska polja ugljikovodika i geotermalne vode iz kojih se može koristiti akumulirana toplina u energetske svrhe bez izmjene ovog Plana u skladu s uvjetima i mjerama iz odredaba ovog Plana.

Uvjeti neposredne provedbe smještaja objekata i postrojenja za istraživanje i eksploataciju ugljikovodika i geotermalnih voda su propisani od članka 66.a. do članka 66.h. ovog Plana.

• U podpoglavju 1.3.8. Površine infrastrukturnih sustava u članku 33. dodati tekst označen *italic/kurziv*:

Infrastrukturni koridori su prostori namijenjeni za smještaj građevina i instalacija infrastrukturnih sustava unutar ili izvan građevinskog područja.

Širine planiranih infrastrukturnih koridora izvan građevinskih područja naselja i unutar neizgrađenih dijelova građevinskih područja izdvojene namjene, kao i izvan područja zaštićenih dijelova prirode, određuju se prema tablici 2.

Čjnovoditi koji su u funkciji istraživanja i eksploatacije ugljikovodika i geotermalnih voda te su vezani uz eksploatacijska polja, ne smatraju se infrastrukturnim koridorima.

• U podpoglavju 2.1. Građevine i površine državnog značaja u članku 37. dodati tekst označen *italic/kurziv*:

.....

8. Završiti u prostoru, odnosno površine državnog značaja koji se prema posebnim propisima koji uređuju gradnju ne smatraju gradnjem

8.1. Istraživanje i eksploatacija mineralnih sirovina, ugljikovodika i geotermalnih voda u energetske svrhe

a) Istraživanje i eksploatacija ugljikovodika i geotermalnih voda u energetske svrhe

- eksploatacijska polja ugljikovodika: Bunjani (Ivanić-Grad, Križ), Dugo Selo (Dugo Selo), Ivanić (Ivanić-Grad), Jočevo (Ivanić-Grad, Rugvica), Kloštar (Ivanić-Grad, Brekovljani, Kloštar Ivanić), Lupoglav (Brekovljani, Kloštar Ivanić), Okoli (Križ), Šumečani (Ivanić-Grad, Križ), Vezišće (Križ), Žutica (Ivanić-Grad, Križ) i PSP Okoli (Križ),

- eksploatacijska polja geotermalnih voda: Geotermalno polje Zagreb (Stupnik), Sveta Nedelja (Sveta Nedelja) i GT Ivanić (Ivanić-Grad)

- **dodijeljeni**-površine za istraživanje ugljikovodika (istražni prostori ugljikovodika) Drava – 02 (DR-02), Sava – 06 (SA-06), Sava – 11 (SA-11), Sava-12 (SA-12) i Sjeverozapadna Hrvatska-05 (SZH-05)

- površine planirane za iskorištavanje ugljikovodika

- istražni prostori ugljikovodika u pripremi

- istražni prostori geotermalne vode: Sveta Nedelja 1, Sveta Nedelja 2, Sveta Nedelja – Genera i Brdovec

- istražni potencijali geotermalne vode: Samobor, Podsused, Savica, Laktac, Zelina, Štakorovec, Vrbovec, Rugvica i Okešinec

- preliminarni istražni prostori geotermalne vode Zaprešić i Velika Gorica

- površina planirana za istraživanje i eksploataciju geotermalne vode na području cijele županije

b) Eksploatacija neenergetskih mineralnih sirovina

(pijesak, šljunak, kamen, glina),

c) Bušotice geotermalnih voda,

d) Objekti i postrojenja, oprema, alati, uređaji i instalacije unutar istražnog prostora ili eksploatacijskog polja u koji se koriste prilikom izvođenja istraživanja i eksploatacije, primjerice bušotinski radni prostor za istražne, ocjenske i eksploatacijske bušotine, otpremne, plinske stanice, mjerne, sabirne i kompresorske stanice, geotermalne elektrane, a sukladno članku 66.a

- U poglavlju 3. Uvjeti smještaja gospodarskih sadržaja u prostoru, u članku 39. dodati tekst označen *italic/kurziv*:

Planom su određeni gospodarski sadržaji sljedećih djelatnosti:

- Gospodarske djelatnosti (proizvodne i poslovne),
 - Ugostiteljstvo i turizam,
 - Poljoprivreda, stočarstvo, ribogojstvo i šumarstvo,
 - Eksploatacija mineralnih sirovina
- e) Istraživanje i eksploatacija ugljikovodika (E1) i geotermalnih voda u energetske svrhe (E2)

- U podpoglavlju 3.1. Gospodarske djelatnosti, u članku 44. dodati tekst označen *italic/kurziv*:

U građevinskim područjima naselja mogu se planirati:

- manje proizvodne, prečišćiva i zanatske građevine,
- poslovne građevine (pretežno uslužne, trgovačke i komunalno servisne)
- objekti i postrojenja (građevine) za istraživanje i eksploataciju geotermalnih voda u energetske svrhe

- U podpoglavlju 3.3. Poljoprivreda, stočarstvo, akvakultura i šumarstvo, u članku 56. dodati tekst označen *italic/kurziv*:

Na području županije može se izvan građevinskih područja na poljoprivrednom zemljištu planirati izgradnja gospodarskih zgrada u funkciji obavljanja poljoprivrednih djelatnosti i to:

- objekti i postrojenja (građevine) za istraživanje i eksploataciju geotermalnih voda u energetske svrhe (zagrijavanje staklenika, plastenika, ribnjaka, itd.)

- Naziv podpoglavlja 3.4. Eksploatacija mineralnih sirovina izmijeniti da glasi:

3.4. Eksploatacija mineralnih sirovina, ugljikovodika i geotermalnih voda u energetske svrhe

- U podpoglavlju 3.4. Eksploatacija mineralnih sirovina, u članku 62. dodati tekst označen *italic/kurziv*:

Na prostoru obuhvata ovog Plana provodi se, ili planira eksploatacija sljedećih mineralnih sirovina:

- građevni šljunak,
- građevni pijesak,
- tehničko-građevni kamen,
- arhitektonsko-građevni kamen,

- ciglarska glina,
- keramička glina,
- ugljikovodici
- geotermalne vode.

Također, na prostoru obuhvata ovog Plana provodi se, ili planira istraživanje i eksploatacija:

- ugljikovodika
- geotermalnih voda
- podzemno skladištenje plina.

- U podpoglavlju 3.4. Eksploatacija mineralnih sirovina, u članku 63. dodati tekst:

Eksploatacija mineralnih sirovina prema ovom Planu planira se na postojećim legalnim eksploatacijskim poljima. Na ovim poljima moguće je prostornim planovima uređenja velikih gradova, gradova i općina planirati eksploataciju više vrsta mineralnih sirovina.

Lokacije eksploatacijskih polja označene su u Planu simbolima, osim eksploatacijskih polja ugljikovodika i geotermalnih voda u energetske svrhe (Geotermalno polje Zagreb, Sveta Nedelja i GT Ivanič), koje su označene površinama. Točan položaj, veličina i oblik eksploatacijskih polja označenih simbolima određuje se prostornim planovima uređenja velikih gradova, gradova i općina.

Eksploatacijska polja ugljikovodika i geotermalnih voda u energetske svrhe prikazana su na kartografskom prikazu broj 1. „Korištenje i namjena prostora“, a površine za istraživanje istražni prostori ugljikovodika i geotermalnih voda u energetske svrhe prikazani su na kartografskom prikazu broj 2. „Uvjeti korištenja i zaštite prostora II“. Neposrednom provedbom ovog Plana omogućuje se utvrđivanje prikazanih eksploatacijskih polja i istražnih prostora ugljikovodika i geotermalnih voda u energetske svrhe te izdavanje provedbenih akata za provedbu prostornog plana za nova eksploatacijska polja, naftno-rudarske objekte i postrojenja, te građevine unutar postojećih i novih eksploatacijskih polja, a za cjelovite unutar i izvan eksploatacijskih polja i gradnje i/ili rekonstrukciju završava u prostoru u funkciji izvođenja naftno-rudarskih radova istraživanja i eksploatacije, skladištenja i transporta ugljikovodika i geotermalnih voda u energetske svrhe prema odredbama članka 66.a. Eksploatacijska polja i istražni prostori ugljikovodika i geotermalnih voda u energetske svrhe obrazloženi su u tekstualnom dijelu Plana.

Površine za istraživanje (istražni prostori ugljikovodika) ugljikovodika, površine planirane za iskoristavanje ugljikovodika, istražni prostor ugljikovodika u pripremi, eksploatacijska polja ugljikovodika kao i istražni prostori geotermalnih voda, istražni potencijali geotermalnih voda, preliminarni istražni prostori geotermalnih voda i površina planirana za istraživanje i eksploataciju geotermalnih voda navedeni su u članku 37. točki 8.1. ovih Odredaba.

Osim na navedenim lokacijama, eksploatacija se može planirati i na novim lokacijama, koje će se odrediti prostornim planovima uređenja velikih gradova, gradova i općina prema uvjetima iz članka 66. ovog Plana.

- U podpoglavlju 3.4. Eksploatacija mineralnih sirovina, u članku 66. dodati tekst:

Novo lokacije za eksploataciju šljunka, pijeska, kamena i gline mogu se planirati nakon provedenih istražnih radova, koji se mogu provesti isključivo unutar površina označenih na kartografskom prikazu 3.2. „Uvjeti korištenja i zaštite prostora II“ ovog Plana kao „Potencijalni istražni prostori mineralnih sirovina“, u skladu s ostalim uvjetima ovog Plana i ostalim posebnim propisima o istraživanju i eksploataciji ugljikovodika, odredbama ovog Plana i ostalim posebnim propisima. Iz navedenih istražnih prostora izuzimaju se odobrena eksploatacijska polja ugljikovodika i geotermalnih voda u energetske svrhe.

Istražni prostori ili dijelovi istražnih prostora ugljikovodika i geotermalnih voda u energetske svrhe mogu se, bez izmjena i dopuna ovog Plana, prenamijeniti u nova eksploatacijska polja ukoliko istražni prostor ispunjava odgovarajuće propisane zahtjeve, pod uvjetom da je u skladu s propisima o istraživanju i eksploataciji ugljikovodika, odredbama ovog Plana i ostalim posebnim propisima. Iz navedenih istražnih prostora izuzimaju se odobrena eksploatacijska polja ugljikovodika i geotermalnih voda u energetske svrhe.

Nije dozvoljeno planiranje novih lokacija za istraživanje i eksploataciju neenergetskih mineralnih sirovina te izrada novih bušotina i rudarskih objekata i postrojenja za istraživanje i eksploataciju ugljikovodika i geotermalnih voda u energetske svrhe na sljedećim prostorima:

- unutar I., II. i III. zone sanitarne zaštite izvorišta, prostora rezerviranog za I. zonu sanitarne zaštite vodočepilišta, kao i potencijalnog vodozaštitnog područja Črnkovec,
- unutar Prostora za razvoj Zračne luke Franjo Tuđman,
- unutar Kontaktnog područja uz Prostor za razvoj Zračne luke Zagreb Franjo Tuđman,
- unutar građevinskog područja naselja i izdvojenih građevinskih područja groblja, ugostiteljsko-turističke namjene i sportsko-rekreativne namjene izvan naselja,
- na području osobito vrijednog obradivog tla (P1), osim iznimno, uz suglasnost nadležnog javnopravnog tijela,
- u prostorima kulturnog krajolika (krajobraznih cjelina) I. i 2. kategorije, koji su označeni na kartogramu 6. ovog Plana, osim iznimno, uz odobrenje nadležnih upravnih tijela i pravnih osoba s javnim ovlastima nadležnih za poslove zaštite kulturnih dobara i zaštite prirode,
- na području parkova prirode Žumberak – Samoborsko gorje i Medvednica,
- na ostalim područjima zaštićenih i evidentiranih prirodnih vrijednosti, osim iznimno, uz odobrenje nadležnih upravnih tijela i pravnih osoba s javnim ovlastima nadležnih za poslove zaštite prirode,
- te na svim drugim prostorima na kojima eksploatacija nije dozvoljena prema posebnim propisima.

Utvrđuju se sljedeće mjere zaštite okoliša i ekološke mreže za istraživanje i eksploataciju ugljikovodika i geotermalnih voda u energetske svrhe na predloženim istražnim prostorima:

- Prilikom postavljanja bušotina potrebno je izbjegavati područja vrijednog obradivog tla (P2) kako bi se smanjio negativan utjecaj na vrlo važan prirodni resurs.
- Potrebno je izbjegavati izvođenje istražnih radova za eksploataciju ugljikovodika i geotermalnih voda u energetske svrhe na području rijetkih i ugroženih staništa. Radove za istraživanje i eksploataciju ugljikovodika i geotermalnih voda u energetske svrhe moguće je izvoditi na području rijetkih i ugroženih staništa samo uz suglasnost nadležnih javnopravnih tijela.

• Površine za iskoristavanje geotermalne vode u energetske svrhe potrebno je u najvećoj mjeri izmjestiti iz područja šuma, te uklanjanja stabala ostale vegetacije kao i uzumiravanje životinja svesti na najmanju moguću mjeru. Projekt planirati na način da se kao pristupni putevi koriste postojeće šumske ceste te izbjegavati rješenja koja će imati utjecaj na ciljeve očuvanja ekološke mreže.

...

- U podpoglavlju 3.4. Eksploatacija mineralnih sirovina, u članku 66.a dodati tekst:

Akti za provedbu prostornog plana te za gradnje i/ili rekonstrukciju završava u prostoru u funkciji izvođenja naftno-rudarskih radova istraživanja i eksploatacije, u cijelosti unutar obuhvata ovog Plana, mogu se izdavati temeljem neposredne provedbe ovog Plana u skladu s odredbama, smjernicama i kriterijima posebnih propisa i zahtjevima nadležnih javnopravnih tijela i to:

- za građevine naftno-rudarske objekte i postrojenja i izvođenje završava koji se ne smatraju gradnjem;

...

Članak 66.b Površine izuzete od lociranja naftno-rudarskih objekata i postrojenja tijekom istraživanja i eksploatacije

(1) Neposrednom provedbom ovog Plana ne mogu se izdavati provedbeni akti za objekte i postrojenja i izvođenje završava u prostoru koji se ne smatraju gradnjem, unutar površina planiranih za eksploataciju i eksploatacijskih polja, ako se planiraju na:

- vodočepima i jezerima
- udaljenosti od pojasa unutar 250 m uz vodotoke i jezera
- udaljenosti od pojasa unutar 1 000 m uz rijeke Dunavskog sliva, osim za geotermalne vode
- I. zoni sanitarne zaštite izvorišta, prostora rezerviranog za I. zonu sanitarne zaštite vodočepilišta, kao i na potencijalnom vodozaštitnom području Črnkovec
- unutar prostora za razvoj Zračne luke Franjo Tuđman,
- unutar kontaktnog područja uz Prostor za razvoj Zračne luke Zagreb Franjo Tuđman,
- zaštićenim kopnenim područjima – posebni rezervati, spomenik prirode, park šuma, spomenik parkovne arhitekture
- građevinskom području, osim ako se to omogući postupcima procjene/ocjene utjecaja završava na okoliš; od ove odredbe izuzimaju se geotermalne vode

(2) Minimalna udaljenost građevina, naftno-rudarskih objekata i postrojenja od područja i površina iz stavka 1. utvrđuje se temeljem smjernica i kriterija posebnih propisa i posebnih uvjeta nadležnih javnopravnih tijela.

Članak 66.c Uvjeti za izdavanje provedbenih akata za bušotinske radne prostore

(1) Neposrednom provedbom ovog Plana mogu se izdavati provedbeni akti za naftno-rudarske objekte i postrojenja, ako se osi bušotine planiraju:

- na udaljenosti većoj od visine tornja uvećane za 10% od zaštitnog pojasa plovnog kanala, željeznice, dalekovoda

- na udaljenosti većoj od 30 m od ruba pojasa autoceste, državne i lokalne ceste, osim za geotermalne vode čija udaljenost može biti manja
- na udaljenosti većoj od 15 m od industrijskih, šumskih i nerazvrstanih cesta, osim za geotermalne vode čija udaljenost može biti manja

66.d. Ograničenja za istraživanje i eksploataciju

- (1) Neposrednom provedbom ovog Plana mogu se izdavati akti za građenje i/ili rekonstrukciju naftno-rudarskih objekata i postrojenja i izvođenje zahvata u prostoru koji se ne smatraju građenjem, ali uz određena ograničenja, a to su:
- unutar područja ekološke mreže koja su manja od 10.000 ha ne provodi istražno bušenje i eksploataciju ugljikovodika, osim iznimno uz suglasnost i u skladu s posebnim uvjetima nadležnog javnopravnog tijela
 - unutar područja ekološke mreže koja su manja od 5000 ha ne provodi istražno bušenje i eksploataciju geotermalne vode
 - unutar područja ciljnih staništa ekološke mreže i staništa ciljnih vrsta ne provodi istražno bušenje i eksploataciju, osim ako ne ugrožavaju očuvanje staništa i vrsta, te cjelovitost ekološke mreže
 - građevinskom području, osim ako se to omogućiti postupcima procjene/ocjene utjecaja zahvata na okoliš; od ove odredbe izuzimaju se geotermalne vode
- (2) Neposrednom provedbom ovog Plana mogu se izdavati akti za naftno-rudarske objekte, građevine i postrojenja izvan površina posebne namjene, izvan postojećih i planiranih infrastrukturnih koridora, te izvan područja posebnih uvjeta korištenja i posebnih ograničenja u korištenju i primjene posebnih mjera uređenja i zaštite, osim iznimno, uz suglasnost i u skladu s posebnim uvjetima nadležnog javnopravnog tijela.
- (3) Ne planirati naftno-rudarske objekte i postrojenja unutar granica postojećih i/ili planiranih gospodarskih zona ugostiteljsko turističke i sportsko rekreacijske namjene.
- (4) Detaljni uvjeti smještanja pojedinih naftno-rudarskih objekata i postrojenja te trasa cjevovoda, temeljem zakonskih i podzakonskih odredaba, utvrđuju se u postupcima procjene utjecaja zahvata na okoliš ili u postupcima ocjene o potrebi procjene utjecaja zahvata na okoliš.
- (5) Pojedini zahvati u prostoru iz mogu biti u funkciji više eksploatacijskih polja.

Članak 66.e.

- (1) Svi zahvati koji se odnose na naftno-rudarske aktivnosti:

- moraju imati osiguran pristup na javnu prometnu površinu (izuzev prometne i linijske infrastrukture)
- sva potrebna parkirališta moraju se riješiti unutar obuhvata zahvata i/ili na način utvrđen odlukama odnosno jedinice lokalne samouprave
- instalacije vodovoda i odvodnje otpadnih voda moraju se priključiti na javnu mrežu, ako ista nije izvedena, riješiti izgradnjom alternativnih sustava (humana, cisterni, internih pročišćivača, nepropusnih septičkih jama i sl.)
- instalacije niskog napona mogu se priključiti na javnu niskonaponsku elektroenergetsku mrežu ili riješiti putem vlastitog izvora.

Članak 66.f. Udaljenosti naftno-rudarskih objekata i postrojenja od drugih zahvata u prostoru

- (1) Najmanja udaljenost bušotinskih radnih prvotova te otpremnih, centralnih, mjernih, sabirnih i kompresorskih stanica (osim za geotermalne vode) mora iznositi:
- najmanje 70 m od građevinskih područja naselja, izdvojenih građevinskih područja naselja, izdvojenih građevinskih područja izvan naselja, osim od izdvojenih građevinskih područja izvan naselja gospodarske namjene-proizvodne planiranih ovim planom
 - najmanje 70 m od sportske, sportsko-rekreacijske i sl. namjene određene ovim planom
 - najmanje 70 m od površina posebne namjene, postojećih i planiranih infrastrukturnih koridora, te područja posebnih uvjeta korištenja i posebnih ograničenja u korištenju i primjene posebnih mjera uređenja i zaštite, osim iznimno, uz suglasnost i u skladu s posebnim uvjetima nadležnog javnopravnog tijela,
 - najmanje 100 m od šuma posebne namjene, osim iznimno, ako ne utječu na razloge zbog kojih su proglašene.
- (2) Najmanja udaljenost cjevovoda (spojnih, otpremnih i magistralnih) unutar i izvan planiranih i novih eksploatacijskih polja (osim za geotermalne vode) mora iznositi:
- najmanje 50 m od građevinskih područja naselja, izdvojenih građevinskih područja naselja, izdvojenih građevinskih područja izvan naselja, osim od izdvojenih građevinskih područja izvan naselja gospodarske namjene-proizvodne planiranih ovim planom
 - najmanje 50 m od sportske, sportsko-rekreacijske i sl. namjene izvan građevinskih područja
 - najmanje 30 m od površina posebne namjene, postojećih i planiranih infrastrukturnih koridora, te područja posebnih uvjeta korištenja i posebnih ograničenja u korištenju i primjene posebnih mjera uređenja i zaštite, osim iznimno, uz suglasnost i u skladu s posebnim uvjetima nadležnog javnopravnog tijela,
 - najmanje 50 m od šuma posebne namjene, osim iznimno, ako ne utječu na razloge zbog kojih su proglašene,
- (3) Izuzetak čine cjevovodi koji su u funkciji korištenja geotermalne vode jer se na njih ne primjenjuju navedene udaljenosti.

66.g. Uvjeti za izdavanje provedbenih akata za cjevovode koji su u funkciji ugljikovodika

- (1) Neposrednom provedbom ovog Plana mogu se izdavati provedbeni akti za cjevovode (naftovodi, plinovodi i produktovodi), kada su:
- izvan građevinskih područja, osim građevinskih područja gospodarske namjene proizvodne planiranih ovim Planom
 - izvan površina posebne namjene, postojećih infrastrukturnih koridora, te područja posebnih uvjeta korištenja i posebnih ograničenja u korištenju i primjene posebnih mjera uređenja i zaštite, osim iznimno, uz suglasnost i u skladu s posebnim uvjetima nadležnog javnopravnog tijela
 - izvan šuma posebne namjene, osim iznimno ako ne utječu na razloge zbog kojih su proglašene, odnosno prema uvjetima nadležnog tijela
 - izvan područja ciljnih staništa ekološke mreže i staništa ciljnih vrsta, osim iznimno, ako ne ugrožavaju očuvanje staništa i vrsta, te cjelovitost ekološke mreže
 - pri izboru trase cjevovoda, projektiranju i izgradnji osigurani stabilnost cjevovoda, zaštita okoliša i prirode minimalne udaljenosti cjevovoda navedene su u točki f.v. ovog poglavlja

Članak 66.h. Zaštitni i sigurnosni prostori

- (1) Zaštitni sigurnosni prostor oko pojedinih naftno-rudarskih objekata i postrojenja unutar eksploatacijskih polja ugljikovodika, spojnih plinovoda između plinskih stanica, priključnih plinovoda od bušotina do plinskih stanica, otpremnih kondenzatovoda i otpremnih tehnoloških plinovoda između plinskih stanica određen je Zakonom o osnovama sigurnosti transporta naftovodima i plinovodima i Pravilnikom o tehničkim uvjetima i normativima za siguran transport tekućih i plinovitih ugljikovodika magistralnim naftovodima i plinovodima te naftovodima i plinovodima za međunarodni transport.

- (2) Ograničenja prema drugim zahvatima čija svrha nije iskorištavanje ugljikovodika:

- za izgradnju zahvata koji nisu u svezi s iskorištavanjem ugljikovodika, a planiraju se u pojasu 50 m lijevo i desno od izgrađenog cjevovoda potrebno je zatražiti posebne uvjete, a u cilju sigurnosti i zaštite
- nakon izgradnje cjevovoda zabranjeno je graditi građevine namijenjene stanovanju ili boravku ljudi u pojasu širine od po 30 m lijevo i desno od osi cjevovoda, osim ako su primijenjene posebne zaštitne mjere, tada udaljenost može biti manja, ali ne manja od 10 m
- oko izgrađene bušotine zaštitna i požarna zona iznosi 7,5 m u polumjeru oko osi bušotine za geotermalne vode, a za bušotine vezane uz ugljikovodični potencijal 30 m. Kod trajno napuštene bušotine (likvidirane – kanal bušotine se nalazi od 1,5 do 2 m pod zemljom), sigurnosna zaštitna zona u kojoj je zabranjeno graditi građevine za boravak i rad ljudi iznosi 3 m u polumjeru oko osi kanala trajno napuštene bušotine
- u „zelenom pojasu“ (pojasu služnosti) širokom 5 m lijevo i desno od osi cjevovoda zabranjeno je saditi biljke čije korijenje raste dublje od 1 m, odnosno za koje je potrebno obrađivati zemljište dublje od 0,5 m
- međusobne udaljenosti različitih instalacija i način njihova krizežnja definirani su posebnim propisima i sustavni su dio posebnih uvjeta.

- U podpoglavlju 5.1. Opći uvjeti, u članku 76. dodati tekst označen *italic/kurziv*:

Na građevinskim područjima naselja moguće je graditi i uređivati građevine i prostore namijenjene za stanovanje, gospodarstvo, obrazovanje, kulturu, odgoj, vjersku djelatnost, zdravstvo, socijalnu skrb i sličnu djelatnost, sport i rekreaciju, odmor, komunalnu i prometnu infrastrukturu, groblja, prikupljanje i gospodarenje otpadom, parkove, park-šume, zaštitno zelenilo, vodne površine, istraživanje i eksploataciju geotermalnih voda u energetske svrhe i ostalo.

- U podpoglavlju 6.2. Energetski sustav, u članku 105. izbaciti precrtani tekst:

Energetski sustav sastoji se od sljedećih podsustava:

- eksploatacija, prerada i transport nafte i plina i plinoopskrba,
- elektroenergetika,
- obnovljivi izvori energije.

- Izmijeniti naslov podpoglavlja 6.2.1. Eksploatacija, Prerada i transport nafte i plina i plinoopskrba da glasi:

6.2.1. Eksploatacija, Prerada i transport nafte i plina i plinoopskrba

- U podpoglavlju 6.2. Energetski sustav, u članku 105. dodati tekst:

Energetski sustav sastoji se od sljedećih podsustava:

- eksploatacija, prerada i transport nafte i plina i plinoopskrba,
- elektroenergetika,
- obnovljivi izvori energije.

Na karti 1. Korištenje i namjena prostora površina uz eksploatacijska polja ugljikovodika treba dodati:

- Istražne prostore ugljikovodika
- Površine planirane za iskorištavanje ugljikovodika
- Istražni prostor ugljikovodika u pripremi
- Istražne prostore geotermalne vode
- Istražne potencijale geotermalne vode
- Preliminarne istražne prostore geotermalne vode
- Površinu planiranu za istraživanje i eksploataciju geotermalnih voda u energetske svrhe na cijelom području županije

Također, zatražena je dostava mišljenja o sadržaju strateške studije u postupku strateške procjene utjecaja na okoliš, VIII. Izmjena i dopuna Prostornog plana Zagrebačke županije, dajmo prijedloge koje se odnose na istraživanje i eksploataciju ugljikovodika, geotermalne vode u energetske svrhe, podzemno skladištenje plina i trajno zbrinjavanje ugljikova dioksida u geološkim strukturama, a sukladno Uredbi o strateškoj procjeni utjecaja strategije, plana i programa na okoliš (NN 3/17), Prilogu 1., Obvezni sadržaj strateške studije:

1. Kratki pregled sadržaja i glavnih ciljeva strategije, plana ili programa i odnosa s drugim odgovarajućim strategijama, planovima i programima – u ovo poglavlje potrebno je uvrstiti na odgovarajući način tekst koji se odnosi na istraživanje i eksploataciju ugljikovodika, geotermalnih voda u energetske svrhe, podzemno skladištenje plina u geološkim strukturama i trajno zbrinjavanje ugljikova dioksida u geološkim strukturama iz Strategije energetskog razvoja Republike Hrvatske do 2030. s pogledom na 2050. godinu (NN 25/20), Okvirnog plana i programa

 **SPECIJALNA BOLNICA ZA KRONIČNE BOLESTI DJEČJE DOBI GORNJA BISTRA**
 Bolnička 21, 10298 Donja Bistra
 Tel: 01/5391-111 Fax: 01/3315-275

KLASA: 510-05/23-01/03
 URBROJ: 238/33-112-01/01-23-51

Gornja Bistra, 27.04.2023. godine

**REPUBLIKA HRVATSKA
 ZAGREBAČKA ŽUPANIJA**
 Upravni odjel za zdravstvo, socijalnu
 skrb i hrvatske branitelje
 n/p pročelnice
 Ksenije Čuljak

PREDMET: Odluka o izradi VIII. Izmjena i dopuna Prostornog plana Zagrebačke županije
 - očitovanje; dostavlja se

Poštovana,
 Sukladno Vašem dopisu, KLASA: 350-01/23-02/3, URBROJ: 238-13-02/1-23-02 od 20.04.2023. godine dostavljam sljedeće očitovanje;

Specijalna bolnica za kronične bolesti dječje dobi Gornja Bistra nema zahtjeva za izmjenom i dopunom Prostorno planske dokumentacije Zagrebačke županije na postojećoj lokaciji na kojoj Bolnica obavlja svoju djelatnost. No želimo napomenuti da na česticama na kojima je predviđena gradnja nove bolničke zgrade Specijalne bolnice Gornja Bistra, u VIII. Izmjenama i dopunama Prostornog plana, ukoliko već nije, treba predvidjeti namjenu za gradnju bolničke zgrade.

S poštovanjem,


Renata Mihelcvič, dr.med.spec.

Privatnik:
 - Popis čestica predviđenih za gradnju nove bolničke zgrade

Dostaviti:
 1. Naslovu
 2. Pismohrana – ovdje

www.bolnica-bistra.hr , OIB: 19953159816
 IBAN: HR5923600001101244382 SWIFT: ZABA HR2X

Čestice na kojima je predviđena gradnja nove bolničke zgrade Specijalne bolnice za kronične bolesti dječje dobi Gornja Bistra

K.O. Donja Bistra

Z.K. UL.	Udio	k.k. br.	Vlasništvo	Osnak zemljišta	Površina	
					J	čtv
5	1/1	3156/1	Republika Hrvatska	Oranica		298
5	1/1	3156/2	Republika Hrvatska	Oranica		328
5	1/1	3156/2	Republika Hrvatska	Oranica		209
5	1/1	3156/3	Republika Hrvatska	Oranica		266
5	1/1	3156/4	Republika Hrvatska	Oranica		320
5	1/1	3156/5	Republika Hrvatska	Oranica		467
5	1/1	3156/6	Republika Hrvatska	Oranica		370
5	1/1	3156/7	Republika Hrvatska	Oranica		335
5	1/1	3156/8	Republika Hrvatska	Oranica		340
5	1/1	3156/9	Republika Hrvatska	Oranica		428
5	1/1	3156/10	Republika Hrvatska	Oranica		325
5	1/1	3156/11	Republika Hrvatska	Oranica		308
5	1/1	3156/12	Republika Hrvatska	Oranica		329
5	1/1	3156/13	Republika Hrvatska	Oranica		329
5	1/1	3156/14	Republika Hrvatska	Oranica		329
5	1/1	3156/15	Republika Hrvatska	Oranica		230
5	1/1	3156/16	Republika Hrvatska	Oranica		236
5	1/1	3156/17	Republika Hrvatska	Oranica		236
5	1/1	3156/18	Republika Hrvatska	Oranica		227
5	1/1	3156/19	Republika Hrvatska	Oranica		232
5	1/1	3156/20	Republika Hrvatska	Oranica		217
5	1/1	3156/21	Republika Hrvatska	Oranica		288
5	1/1	3156/22	Republika Hrvatska	Oranica		302
5	1/1	3156/23	Republika Hrvatska	Oranica		260
5	1/1	3156/24	Republika Hrvatska	Oranica		252
5	1/1	3156/25	Republika Hrvatska	Oranica		124
5	1/1	3156/26	Republika Hrvatska	Oranica		124
5	1/1	3156/27	Republika Hrvatska	Oranica		235
5	1/1	3156/28	Republika Hrvatska	Oranica		231
5	1/1	3156/29	Republika Hrvatska	Oranica		250
5	1/1	3156/30	Republika Hrvatska	Oranica		238
5	1/1	3156/31	Republika Hrvatska	Oranica		226

1

Z.K. UL.	Udio	k.k. br.	Vlasništvo	Osnak zemljišta	Površina	
					J	čtv
5	1/1	3156/32	Republika Hrvatska	Oranica		234
5	1/1	3156/33	Republika Hrvatska	Oranica		240
5	1/1	3156/34	Republika Hrvatska	Oranica		239
5	1/1	3156/35	Republika Hrvatska	Oranica		262
5	1/1	3156/36	Republika Hrvatska	Oranica		260
5	1/1	3156/37	Republika Hrvatska	Oranica		230
5	1/1	3156/38	Republika Hrvatska	Oranica		247
5	1/1	3156/39	Republika Hrvatska	Oranica		260
5	1/1	3156/40	Republika Hrvatska	Oranica		242
5	1/1	3156/41	Republika Hrvatska	Oranica		256
5	1/1	3156/42	Republika Hrvatska	Oranica		232
5	1/1	3156/43	Republika Hrvatska	Oranica		260
5	1/1	3156/44	Republika Hrvatska	Oranica		408
5	1/1	3156/46	Republika Hrvatska	Oranica		285
5	1/1	3156/47	Republika Hrvatska	Oranica		342
5	1/1	3156/48	Republika Hrvatska	Oranica		194
5	1/1	3156/49	Republika Hrvatska	Oranica		398
5	1/1	3156/50	Republika Hrvatska	Oranica		230
5	1/1	3156/51	Republika Hrvatska	Oranica		234
5	1/1	3156/52	Republika Hrvatska	Oranica		560
5	1/1	3156/53	Republika Hrvatska	Oranica		512
5	1/1	3156/54	Republika Hrvatska	Oranica		438
5	1/1	3156/55	Republika Hrvatska	Oranica		392
5	1/1	3156/56	Republika Hrvatska	Oranica		361
5	1/1	3156/57	Republika Hrvatska	Oranica		284
5	1/1	3156/58	Republika Hrvatska	Oranica		354
5	1/1	3156/59	Republika Hrvatska	Oranica		303
5	1/1	3156/60	Republika Hrvatska	Oranica		313
5	1/1	3156/61	Republika Hrvatska	Oranica		392
5	1/1	3156/62	Republika Hrvatska	Oranica		426

2

Ivan Filipović

Pošiljatelj: Tea Vukosic <tea.vukosic@naftalan.hr>
Poslano: 28. travnja 2023. 9:32
Prima: i.filipovic@zagrebicka-zupanija.hr
Kopija: k.culjak@zagrebicka-zupanija.hr; s.zunec@zagrebicka-zupanija.hr
Predmet: Prostorni plan Zagrebačke županije - očitovanje-dostavlja se

Poštovani kolega Filipović,

Primite moje isprike oko kašnjenja s očitovanjem na vaš mail, ali radi velikog obima posla nisam vam stigla ranije dostaviti očitovanje.

Temeljem dostavljenog maila i dopisa Upravnog odjela za prostorno uređenje, gradnju i zaštitu okoliša, KLASA: 350-01/23-02/1, URBROJ: 238-18-01/2-23-9 od dana 03. travnja 2023. godine i dopisa Upravnog odjela za zdravstvo, socijalnu skrb i hrvatske branitelje, KLASA: 350-01/23-02/3, URBROJ: 238-13-02/1-23-02 od dana 20. travnja 2023. godine na nadležno postupanje, proslijedjem Vam prepisku u gradom Ivančić-Gradom oko izmjena u prostornom planu i urbanističkom planu grada Ivančić-Grada.

Naftalan, specijalna bolnica za medicinsku rehabilitaciju je dopunila zahtjev u urbanističkom planu Ivančić-Grada na način da se predvidi smještaj mobilnih kućica na k.k.br. 2096/1 k.o. Ivančić-Grad, te podnijela zahtjev za izmjenom prostornog plana u pogledu mobilnih kućica i razvoja zdravstvenog turizma.

Što se tiče Prostornog plana Zagrebačke županije, nisam sigurna, s obzirom na zaprimljene odluke što je primjenljivo za Naftalan, specijalnu bolnicu za medicinsku rehabilitaciju stoga Vam proslijedjem navedenu prepisku. Ukoliko je potrebno dostaviti čemo i Masterplan razvoja turizma Naftalana do 2030. godine.

Srdačan pozdrav,

Tea Vukošić Pašer, dipl.iur.
 Pomoćnica ravnateljice za kvalitetu
 Naftalan, specijalna bolnica za medicinsku rehabilitaciju


TEL:01/2834 500
 Mob: 099 703 0506
 E-mail: tes.vukosic@naftalan.hr

From: Sandra Abramović [mailto:sandra.abramovic@ivanic-grad.hr]
 Sent: Tuesday, April 18, 2023 12:27 PM
 To: Tea Vukosic <tea.vukosic@naftalan.hr>
 Subject: RE: Zahtjev za izmjenom Urbanističkog plana grada Ivančić-Grada

Poštovana,
 Hvala vam na dostavljenom zahtjevu i prilogu.

S poštovanjem,

Sandra Abramović


 Grad Ivančić-Grad

1

Upravni odjel za komunalno gospodarstvo, prostorno planiranje, gospodarstvo i poljoprivredu
Park Hrvatskih branitelja 1
HR-10310 Ivanić-Grad
T +385 (0)1 2831 366
sandra.abramovic@ivanic-grad.hr

From: Tea Vukosic <tea.vukosic@naftalan.hr>
Sent: Tuesday, April 18, 2023 11:12 AM
To: Sandra Abramović <sandra.abramovic@ivanic-grad.hr>
Subject: RE: Zahtjev za izmjenom Urbanističkog plana grada Ivanić-Grada

Poštovana gospođo Abramović,

Sukladno današnjem telefonskom razgovoru, dostavljam vam Masterplan razvoja turizma Naftalana do 2030. g. (koji do sada nisam vidjela, ali eto imamo ga ☺) u kojem je na 46. strani naveden plan projekata kapitalnih ulaganja (točka 4.9.) i koji sadrži podatke o mobilnim kućicama.

Također, ovim putem u dopunjujem zahtjev u urbanističkom planu na način da se predvidi smještaj mobilnih kućica na k.č.br. 2098/1 k.o. Ivanić-Grad, te podnosimo zahtjev za izmjenom prostornog plana u pogledu mobilnih kućica i razvoja zdravstvenog turizma.

Ukoliko imate dodatnih pitanja, slobodno me kontaktirajte!
Zahvaljujem!

Srdačan pozdrav,

Tea Vukosić Paher, dipl.lur.
Pomoćnica ravnateljice za kvalitetu
Naftalan, specijalna bolnica za medicinsku rehabilitaciju

Tel.: 01/2834 508
Mob.: 099 703 0506
E-mail: tea.vukosic@naftalan.hr

From: Tea Vukosic
Sent: Thursday, January 26, 2023 11:56 AM
To: 'Sandra Abramović' <sandra.abramovic@ivanic-grad.hr>
Subject: RE: Zahtjev za izmjenom Urbanističkog plana grada Ivanić-Grada

Poštovana gospođo Abramović,

Potvrđujem primitak maila i zahvaljujem!

Srdačan pozdrav,

Tea Vukosić Paher, dipl.lur.
Pomoćnica ravnateljice za kvalitetu
Naftalan, specijalna bolnica za medicinsku rehabilitaciju

Tel.: 01/2834 508
Mob.: 099 703 0506
E-mail: tea.vukosic@naftalan.hr

From: Sandra Abramović [<mailto:sandra.abramovic@ivanic-grad.hr>]
Sent: Thursday, January 26, 2023 9:32 AM
To: Tea Vukosic <tea.vukosic@naftalan.hr>
Cc: drzen.hlad@ivanic-grad.hr
Subject: Zahtjev za izmjenom Urbanističkog plana grada Ivanić-Grada

Poštovana,

Vežano na dostavljeni zahtjev Naftalana za izmjenom urbanističkog plana na k.č.br. 2098/1 k.o. Ivanić-Grad, obavještavam vas da je u važećem urbanističkom planu UPU-4, na česticama u vlasništvu Naftalana određena namjena D3 i T1, što možete vidjeti u podlogama, koje dostavljam u prilogu.
Namjena D3 – označava zdravstvenu namjenu, a T1 – ugostiteljsko-turističku namjenu.


T1 namjena je planirana u Urbanističkom planu uređenja (i u kartografskim prikazima i odredbama za provođenje), tako da nema potrebe za grafičkom promjenom Plana, jedino u odredbama za provođenje, ako je potrebno, u dijelu koji određuje uvjete za T1 namjenu.

Izvod iz odredbi za provođenje dostavljam u prilogu, kako bi mogli provjeriti da li odgovaraju vašim investicijskim planovima za turističkim sadržajima.

Ako postoje određene potrebe za izmjenom odredbi za provođenje, isto će biti moguće rješavati kroz sljedeće izmjene urbanističkog plana te vas u tu svrhu, a nakon pregleda odredbi za provođenje iz priloga, molimo prema potrebi dostavu dodatnih podataka s konkretnim parametrima o planiranim budućim zahvatima na lokaciji Naftalana, odnosno na kčbr 2098/1 k.o. Ivanić-Grad za koju je tražena izmjena urbanističkog plana, radi uvrštenja u odredbe za provođenje.

Za sva pitanja stojimo na raspolaganju.

S poštovanjem,
Sandra Abramović



Grad Ivanić-Grad
Upravni odjel za komunalno gospodarstvo, prostorno planiranje, gospodarstvo i poljoprivredu
Park Hrvatskih branitelja 1
HR-10310 Ivanić-Grad
T +385 (0)1 2831 366
F +385 (0)1 2831 678
sandra.abramovic@ivanic-grad.hr
www.ivanic-grad.hr

Od: Tea Vukosic <tea.vukosic@naftalan.hr>
Datum: 25. siječnja 2023. u 14:32:13 CET
Za: drzen.hlad@ivanic-grad.hr
Predmet: Zahtjev za izmjenom Urbanističkog plana grada Ivanić-Grada

Poštovani,

Temeljem naloga ravnateljice Naftalana, Gorana Maričića, dr.med., molim Vas za informaciju oko prenamjene katastarske čestice 2098/1, K.O. Ivanić-Grad, u turističke svrhe u Urbanističkom planu grada Ivanić-Grada.
U prilogu dostavljam neslužbeni izvatak iz zemljišne knjige za katastarsku česticu 2098/1, koja je označena kao dvorište, površine 15478 m².

Srdačan pozdrav,


Tea Vukosić Paher, dipl.lur.
Pomoćnica ravnateljice za kvalitetu
Naftalan, specijalna bolnica za medicinsku rehabilitaciju

Tel.: 01/2834 508
Mob.: 099 703 0506
E-mail: tea.vukosic@naftalan.hr

----- This e-mail is scanned with Barracuda MX Cloud Gateway Virus-Status:
No virus found -----

----- This e-mail is scanned with Barracuda MX Cloud Gateway Virus-Status: No virus found -----

----- This e-mail is scanned with Barracuda MX Cloud Gateway Virus-Status: No virus found -----



HRVATSKE VODE
VODNOGOSPODARSKI ODJEL
ZA GORNJU SAVU
10000 Zagreb, Ulica grada Vukovara 271/VIII

Teléfono: 01 / 23 69 888
Telefax: 01 / 23 69 889

KLASA: 350-01/05-01/0000041
URBROJ: 374-23-1-23-84
Datum: 22.05.2023.

REPUBLIKA HRVATSKA
ZAGREBAČKA ŽUPANIJA
Upravni odjel za prostorno uređenje,
gradnju i zaštitu okoliša
Odsjek za zaštitu okoliša
Ul. grada Vukovara 72/V
10000 Zagreb ✓

Predmet: VIII. izmjene i dopune Prostornog plana Zagrebačke županije


– Očitovanje na dostavu zahtjeva i mišljenje o sadržaju strateške studije za izradu Plana, dostavlja se

Poštovani,

u svezi s vašim podneskom, KLASA: 350-01/23-02/1, URBROJ: 238-18-01/2-23-9 od 03.04.2023. godine (zaprimljeno 11.04.2023.), kojim tražite Hrvatske vode, VGO za gornju Savu, dostavu zahtjeva za izradu predmetnog prostornog plana i mišljenje o sadržaju strateške studije, očitujemo se kako slijedi:

Prema podneskom dostavljenoj Odluci o izradi VIII. izmjena i dopuna Prostornog plana Zagrebačke županije (dalje u tekstu: Plan), KLASA: 024-04/23-02/1, URBROJ: 238-01-23-29 od 13.03.2023. god., u članku 3. navedeni su razlozi za izradu Plana, a to su:

- potreba za usklađivanjem prostorno planskih rješenja s novim Zakonom o obnovljivim izvorima energije i visokoučinkovitoj kogeneraciji (Narodne novine br. 138/21) i posljednjim izmjenama i dopunama Zakona o istraživanju i eksploataciji ugljikovodika (Narodne novine br. 52/18, 52/19, 30/21) te ostalim propisima iz područja energetike, korištenja obnovljivih izvora energije i održivog gospodarenja energetskim mineralnim sirovinama (ugljkovodicima i geotermalnim vodama), energetske učinkovitosti i prilagodbe klimatskim promjenama odnosno na osnovu njih novoizrađenim razvojnim strategijama, planovima, programima i ostalim stručnim podlogama usvojenim nakon donošenja posljednjih izmjena i dopuna prostornog plana,
- potreba za razmatranjem mogućnosti povećanja turističkih kapaciteta, s ciljem razvoja turizma kao jedne od bitnih gospodarskih grana Zagrebačke županije.



078554604

S vodnogospodarskog stajališta predmetnim izmjenama i dopunama potrebno je obuhvatiti sljedeće:

a) PROSTORNI PLAN

1. Zaštita voda

Iz Registra zaštićenih područja, koji vode Hrvatske vode, utvrđeno je da predmetno područje pripada slivu osjetljivog područja te je podložno eutrofikaciji i ranjivo je na nitratre (Dunavski sliv – osjetljivo).

Prema postojećoj podlozi, pročišćeni tekst Prostornog plana uređenja Zagrebačke županije (PPUŽ) nakon VIII. Izmjena i dopuna (Glasnik Zagrebačke županije – zadnje izmjene: br. 43/20 i 46/20 – ispr.), utvrđeno je da su primjedbe Hrvatskih voda na PPUŽ vezane uz VII. Izmjene i dopune PPUŽ usvojene u pogledu zaštite voda, odvodnje otpadnih voda te usklađenja istog s Planom upravljanja vodnim područjima 2016.–2022. (NN br. 66/16).

U predmetnoj podlozi, potrebno je još istu uskladiti i sa Zakonom o vodnim uslugama (NN 66/19) i noveliranim Zakonom o vodama (NN br. 66/19, 84/21 i 47/23), gdje je to potrebno.

Vežano uz VIII. Izmjene i dopune predmetnog PPUŽ, sa stanovišta Službe zaštite voda nema primjedbi, jer ova Služba ne zalazi u područje korištenja i gospodarenja mineralnih sirovina, kao i geotermalnih voda. Mjere zaštite voda propisane VII. izmjenom i dopunom PPUŽ važeće su i za ovu izmjenu i dopunu PPUŽ.

Rješenje odvodnje, kao i zaštitu voda predmetnog područja, potrebno je planirati i izraditi sukladno Zakonu o vodama (NN br. 66/19, 84/21 i 47/23), Planu upravljanja vodnim područjima 2016.–2021. (NN br. 66/16) s time da treba uzeti u obzir da je u tijeku izrada Plana upravljanja vodnim područjima za novo razdoblje 2022.–2027. godine kao i ažuriranje Višegodišnjeg programa gradnje komunalnih vodnih građevina (NN br. 117/15), Pravilniku o граничним vrijednostima emisija otpadnih voda (NN br. 26/20), Pravilniku o uvjetima utvrđivanja zona sanitarne zaštite izvorišta (NN br. 66/11 i 47/13), Odluci o određivanju ranjivih područja u Republici Hrvatskoj (NN br. 130/12), Uredbi o standardu kakvoće voda (NN br. 96/19) i ostalim podzakonskim propisima iz područja vodnoga gospodarstva.

Napominjemo da se sam način odvodnje i uvjeti ispuštanja otpadnih voda, kao i oborinskih otpadnih voda, za svaki pojedini zahvat, propisuju vodopravnim aktima u skladu sa Zakonom o vodama (NN br. 66/19, 84/21 i 47/23) i podzakonskim propisima donesenim na temelju istog. Za prihvata oborinskih i/ili otpadnih voda nije dozvoljena izgradnja upojnih zdenaca.



078554804

2. Korištenje voda

Zakonom o vodama (NN br. 66/19, 84/21 i 47/23) propisano je da područje na kojem se nalazi izvorište ili drugo ležište vode koje se koristi ili je rezervirano za javnu vodoopskrbu, kao i područje na kojem se za iste potrebe zahvaća voda iz rijeke, jezera, akumulacija i sl., mora biti zaštićeno od namjernog ili slučajnog onečišćenja i od drugih utjecaja koji mogu nepovoljno djelovati na zdravstvenu ispravnost voda ili na njezinu izdašnost – zone sanitarne zaštite izvorišta.

Iz Registra zaštićenih područja, koji vode Hrvatske vode, utvrđeno je da se na području Zagrebačke županije (pod nadležnošću VGO-a za gornju Savu), nalaze zone sanitarne zaštite sljedećih izvorišta:

- Izvorište Velika Gorica, za koje je donesena Odluka o zaštiti izvorišta vode za piće Velika Gorica (Sl. glasnik Grada Velike Gorice 8/10), a prostire se na području grada Velika Gorica;
- Izvorište Strmec, izvorište Šibice, izvorište Bregana, za koje je donesena Odluka o zaštiti izvorišta Strmec, Šibice i Bregana (Glasnik Zagrebačke županije 27/15), a prostiru se na području gradova Zaprešić, Samobor, Sveta Nedelja i općine Brdovec, a donesen je i Program mjera sanacije unutar zona sanitarne zaštite (Glasnik Zagrebačke županije 45/17);
- Izvorište Blanje za koje je donesena Odluka o zaštiti izvorišta Blanje (Gl. Zagrebačke županije 13/17), a prostire se na području grada Vrbovca;
- Izvorište Biškupečka Zelina, za koje je donesena Odluka o zonama sanitarne zaštite izvorišta pitke vode Velika i Mala Reka (Službeno glasilo Grada Svetog Ivana Zeline 9/08), a prostire se na području grada Sveti Ivan Zelina;
- Izvorište Kosnica-I. faza, za koje je donesena Odluka o utvrđivanju zona sanitarne zaštite izvorišta vode za piće Kosnica I. faza (Službeni list Grada Velike Gorice 15/04), a prostire se na području grada Velika Gorica te je donesen Program mjera sanacije unutar zona sanitarne zaštite;
- III. zona sanitarne zaštite izvorišta Stara Loza, Sašnjak, Žitnjak, Petruševac, Zaprude, Mala Mlaka, prostire se na području dijela grada Svete Nedelje te dijela općine za koje je donesena Odluka o zaštiti izvorišta Stara Loza, Sašnjak, Žitnjak, Petruševac, Zaprude i Mala Mlaka (Službeni glasnik Grada Zagreba 21/14) i Program mjera sanacije unutar zona sanitarne zaštite izvorišta za postojeće građevine i potencijalne djelatnosti (Službeni glasnik Grada Zagreba 12/16) koji je sastavni dio Odluke;
- Izvorište Slapnica i Lipovec, za koje je donesena Odluka o zaštiti izvorišta Slapnica i Lipovec (Službeni list Grada Samobora 5/15), a prostire se na području grada Samobora;
- potencijalno vodozaštitno područje Črnkovec – uža lokacija prostire se na području grada Velika Gorica, a mjere i ograničenja u prostoru uskladjuju se sa ponašanjima i postupanjima u prostoru definiranim Pravilnikom o zonama sanitarne zaštite izvorišta, a odnose se na I zaštitnu zonu – zona strogog režima zaštite i nadzora, te potencijalno vodozaštitno područje Črnkovec;
- područje rezervirano za razvoj izvorišta, prostire se na području grada Velika Gorica, koje je definirano kao III. Kategorija (područje ograničenja gradnje) u VII. Izmjenama



078554804

i dopunama Odluke o donošenju Prostornog plana Zagrebačke županije (Glasnik Zagrebačke županije" br. 43/2020).

Na području Zagrebačke županije nalaze se također i izvorišta (prema VII. izmjenama i dopunama PPU Zagrebačke županije) – područje u nadležnosti Vodnogospodarskog odjela za srednju i donju Savu:

- izvorište Sveta Jana – izvorište Prodin Dol I, Prodin Dol II, Perlić Milin, Srednja Draga, Gornja Draga II, – donesena je Odluka o zonama sanitarne zaštite izvorišta „Gornja Draga I“, „Gornja Draga II“, „Srednja Draga“, Perlić Milin iz 2009. god.,
- izvorište Hrašće donesena je Odluka o zonama sanitarne zaštite izvorišta „Hrašće“ iz 2009.g.,
- izvorište Plešivica – izvorište Sopote I-1, Sopote I-2, Sopote I-3, Sopote II-1, – donesena je Odluka o zonama sanitarne zaštite izvorišta „Sopote I“, „Sopote II“ i „Sopote III“ iz 2009.g.,
- izvorište Popov Dol,
- izvorište Meljin,
- izvorište Žeravinec,
- izvorište Stari Zdenac- donesena je Odluka o zonama sanitarne zaštite crpilišta „Stari Zdenac“ iz 2009.g.,
- izvorište Dumlije
- izvorište Prerovec

Sukladno važećem Planu upravljanja vodnim područjima (2016.–2021. g.), na području Zagrebačke županije utvrđeno je 6 tijela podzemnih voda oznaka: CSG1_24 – SLIV SUTLE I – KRAPINE, CSGN_25 – SLIV IONJA-ILOVA-PAKRA, CSG1_27 – ZAGREB, CSG1_28 – LEKENIK – LUŽANI, CSG1_31 – KUPA, CSG1_30 – ŽUMBERAK – SAMOBORSKO CORJE. Za sva navedena vodna tijela kemijsko i količinsko te ukupno stanje, procijenjeno je kao dobro.

Zakonom o istraživanju i eksploataciji ugljikovodika (Narodne novine br. 52/18, 52/19, 30/21), uređuje se istraživanje i eksploatacija geotermalnih voda iz kojih se može koristiti akumulirana toplina u energetske svrhe. Sukladno članku 3. stavku 3. istog Zakona, na pitanje zaštite geotermalnih voda, kada se one koriste u energetske svrhe, primjenjuju se odredbe istoga.

Prema Zakonu o istraživanju i eksploataciji ugljikovodika, geotermalne vode znače geotermalne vode iz kojih se može koristiti akumulirana toplina u energetske svrhe, osim geotermalnih voda koje se koriste u ljekovite, balneološke ili rekreativne svrhe i druge namjene, a na koje se primjenjuju propisi o vodama. Za korištenje geotermalne vode koja se primarno ne koristi u energetske svrhe primjenjuje se važeći Zakon o vodama i provedbeni propisi na temelju istog.

Korištenje geotermalne energije u energetske svrhe, potrebno je uskladiti i sa odredbama Zakona o obnovljivim izvorima energije i visokotlačnoj kogeneraciji (Narodne novine br. 138/21) i Zakonom o rudarstvu (Narodne novine br. 56/13, 14/14, 52/18, 115/18 i 98/19).



078554804

3. Zaštita od štetnog djelovanja voda

Obzirom da su izrađene karte opasnosti od poplava i karte rizika od poplava za Republiku Hrvatsku (internet stranica corp.voda.hr/) pa tako i za predmetno područje, ukoliko će se izgradnja izvoditi na česticama uz korita vodotoka odnosno uz javno vodno dobro, sukladno istima potrebno je ograničiti prava vlasnika i posjednika zemljišta te provoditi posebne mjere radi održavanja vodnog režima prema poglavlju VIII Zakona o vodama (NN br. 66/19, 84/21 i 47/23) („Zabrane i ograničenja prava vlasnika i posjednika zemljišta i posebne mjere radi održavanja vodnog režima“), čl.141 – 148., kojim se zabranjuje gradnja zgrada i drugih objekata na definiranim udaljenostima od ruba vodotoka ili kanala radi očuvanja i održavanja regulacijskih i zaštitnih te drugih vodnih građevina i sprječavanja pogođanja vodnog režima.

Obzirom na klimatske promjene i izmjene hidroloških prilika, potrebno je prilikom planiranja zahvata u prostoru imati u vidu opasnosti i rizike od štetnog djelovanja voda i moguću promjenu poplavnih zona te je potrebno planiranje uskladiti s istim.

Nadalje, u tijeku je izrada dokumentacije vezane za zahvat izgradnje retencije Bregana Koretić, koja je prethodila izradi II. ciljanih izmjena i dopuna PPU Grada Samobora („Službeni vjesnik Grada Samobora“ br. 2/22). Na kartografskom prikazu 2.2. Infrastrukturni sustav: Vodnogospodarski sustav, područje retencije Bregana prikazano je oznakom R1 – retencija, međutim buhvat planiranog zahvata, zaplavni retencijski prostor 1000 godišnje velike vode, nije prikazan lokacijski. Slijedom navedenoga, predlaže se usklađenje grafičkog i tekstualnog dijela lokacije zahvata retencije Bregana i retencijskog prostora sa II. ciljanim izmjenama i dopunama PPU Grada Samobora („Službeni vjesnik Grada Samobora“ br. 2/22).

Općeniti zahtjevi za izradu Prostornog plana vezani uz vodnogospodarske interese

Definiranje prostorno-planskih preduvjeta za projekiranje i izgradnju zahvata u prostoru uskladiti sa prostorno planskom dokumentacijom višeg reda, sa važećim Planom upravljanja vodnim područjima za period 2016.–2021. g. (NN 66/16). (stanje vodnog tijela, osjetljivost područja, utjecaj na stanje vodnog tijela itd.), te Zakonom o vodama (NN 66/19, 84/21 i 47/23) i ostalim podzakonskim aktima.

Na predmetnom području nije dozvoljeno ispuštanje nepročišćenih otpadnih voda u površinske vode te u upojne bunare.

Za planirane zahvate dokumentacijom je potrebno predvidjeti mjere zaštite površinskih i podzemnih voda od onečišćenja te uporabu materijala i tehnologija izvođenja koji ne utječu negativno na kakvoću voda.

U obzir je potrebno uzeti da je u tijeku izrada novog Plana upravljanja vodnim područjima za sljedeće plansko razdoblje 2022.–2027. godine i ažuriranje Višegodišnjeg programa gradnje regulacijskih i zaštitnih vodnih građevina 2021.–2030. godine.



078554804

U postupku planiranja i izgradnje komunalnih vodnih građevina potrebno je pridržavati se odredbi Višegodišnjeg programa gradnje komunalnih vodnih građevina (Narodne novine br. 147/21).

Ukoliko će se radovi izvoditi u podzemnoj vodi, dokumentacija treba predvidjeti mjere zaštite istih od onečišćenja te upotrebu materijala koji ne utječu na kakvoću podzemne vode. Ista također treba sadržavati projektno rješenje zaštite predmetnih građevina od negativnog utjecaja podzemnih voda.

Djelatnost javne vodoopskrbe obavljaju javni isporučitelji vodne usluge, te su dužni skrbiti o zdravstvenoj ispravnosti vode za piće sukladno propisima o hrani, a nadležni su i za sve postojeće te definirane buduće lokacije vodnih građevina (trase magistralnih cjevovoda, crpne stanice, vodospreme i dr.) kao i trase opskrbnih cjevovoda, te su dužni skrbiti o tehničkoj ispravnosti istih.

Za sve postojeće i definirane buduće lokacije vodnih građevina (trase magistralnih cjevovoda, crpne stanice, vodospreme i dr.) kao i trase opskrbnih cjevovoda, nadležno je komunalno poduzeće za obavljanje vodoopskrbene djelatnosti predmetnog područja.

Za određene zahvate na predmetnom području provest će se postupak procjene utjecaja na okoliš sukladno Zakonu o zaštiti okoliša (Narodne novine 80/13, 153/13, 78/15, 12/18 i 118/18) i Uredbi o procjeni utjecaja na okoliš (Narodne novine 61/14 i 3/17), ukoliko podliježu istome. Također za svaki zahvat, investitori će u svrhu postizanja ciljeva upravljanja vodama ishoditi potrebne vodopravne akte.

b) STRATEŠKA STUDIJA

Strateška studija u obaveznom sadržaju propisanom Uredbom o strateškoj procjeni utjecaja strategije, plana i programa na okoliš (NN 3/17) treba sadržavati:

- Izvadak iz Plana upravljanja vodnim područjima 2016.–2021.g. (NN 66/16) ocjene postojećeg stanja grupiranog vodnog tijela podzemnih voda (količinsko i kemijsko stanje, te prirodna ranjivost vodonosnika) i vodnih tijela površinskih voda (kemijsko i ekološko stanje, uključivo i hidromorfološko) za koje se predviđa da će biti pod utjecajem Plana. Prilikom izrade Studije potrebno je uzeti u obzir da je u tijeku izrada novog Plana upravljanja vodnim područjima za sljedeće plansko razdoblje 2022.–2027. godine.
- Izvadak i opis područja Plana pod opasnošću i rizicima od poplava sukladno kartama opasnosti od poplava i kartama rizika od poplava za Republiku Hrvatsku (Internet stranica korp.voda.hr). Planom prepoznati područja sukladno članku 10. Zakona o vodama (NN 66/19, 84/21 i 47/23) na koja se primjenjuju odredbe poglavlja VIII Zakona o vodama (NN 66/19, 84/21 i 47/23) – Zabrane i ograničenja prava vlasnika i posjednika zemljišta i posebne mjere radi održavanja vodnog režima. Prilikom izrade Studije potrebno je uzeti u



obzir da je u tijeku izrada Višegodišnjeg program gradnje regulacijskih i zaštitnih vodnih građevina za plansko razdoblje 2021.–2030. godine

- Značajne utjecaje sastavnica Plana – kratkoročne, srednjoročne i dugoročne, stalne i privremene, sekundarne, kumulativne i sinergijske, pozitivne i negativne na:
 - Stanje tijela podzemne vode i površinskih vodnih tijela.
 - Zaštićena područja (područja posebne zaštite voda) – na temelju članka 55. Zakona o vodama (NN 66/19, 84/21 i 47/23) i posebnih propisa:
 - područja namijenjena za zahvaćanje voda za piće (postojeća i planirana),
 - područja pogodna za zaštitu gospodarski značajnih vodenih organizama,
 - područja za kupanje i rekreaciju (postojeća i planirana),
 - područja podložna eutrofikaciji i područja ranjiva na nitrate,
 - područja namijenjena zaštiti staništa ili vrsta gdje je održavanje ili poboljšanje stanja voda bitan element njihove zaštite prema propisima o zaštiti prirode.
 - Točkaste i raspršene izvore onečišćenja (baza podataka Hrvatskih vode).
 - Izvorišta vode za javnu vodoopskrbu.
 - Ranjiva područja sukladno Odluci o određivanju ranjivih područja (NN 130/12)
 - Javno vodno dobro i zaštitu od štetnog djelovanja voda:
 - ocjena utjecaja na postojeće objekte sustava obrane od poplava i funkcioniranje sustava obrane od poplava (nasipi na vodotocima predmetnog područja, izgrađene retencije i ostalo);
 - ocjena utjecaja na zaštitne i regulacijske vodne građevine na promatranom području čija je gradnja predviđena Višegodišnjim programom gradnje regulacijskih i zaštitnih vodnih građevina i građevina za melioraciju
 - u svezi s člankom 127. Zakona o vodama (NN 66/19, 84/21 i 47/23).

- Analize prema zahtjevima članka 4.7 Okvirne direktive o vodama:
 - opis predviđenih mjera za ublažavanje negativnog utjecaja na stanje vodnih tijela,
 - utvrđivanje da li su razlozi donošenja Plana od prevladavajućeg javnog interesa i/ili je prioritet očuvanja zdravlja i sigurnosti ljudi te održivog razvoja veći u odnosu na postizanje okolišnih ciljeva iz članka 1. Okvirne direktive o vodama,
 - utvrđivanje da se ciljevi poboljšanja stanja vodnog tijela ne mogu iz tehničkih razloga ili zbog nerazmjernih troškova postići drugim sredstvima koja predstavljaju znatno bolju ekološku opciju.

- Smjernice za određivanje mjera zaštite voda i zaštite od štetnog djelovanja voda koje je potrebno provesti – mjere sprječavanja, smanjenja, ublažavanja i kompenzacije nepovoljnih utjecaja:
 - mjere koje je potrebno provesti da bi stanje voda bilo minimalno dobro sukladno Planu upravljanja vodnim područjima 2016.–2021. (NN 66/16),
 - za značajnije utjecaje iz točke 3.b. (zaštićena područja) potrebno je predvidjeti i odgovarajuće mjere zaštite podzemnih i površinskih vodnih tijela,



- mjere zaštite vode za ljudsku potrošnju sukladno Zakonu o vodama i Zakonu o vodi za ljudsku potrošnju – provedbene mjere zaštite vode za piće, provedbene mjere kontrole zahvaćanja voda,
 - provedbene mjere zaštite i kontrole površinskih i podzemnih voda od točkastih izvora onečišćenja,
 - provedbene mjere zaštite i kontrole površinskih i podzemnih voda od raspršenih izvora onečišćenja,
 - provedbene mjere zabrane direktnog ispuštanja onečišćenja u podzemne vode,
 - provedbene mjere eliminacije i smanjenja onečišćenja prioritarnim tvarima,
 - mjere prevencije akcidentnih onečišćenja,
 - mjere korištenja i zbrinjavanja mulja nastalog u postupku pročišćavanja otpadnih voda u skladu s posebnim propisima,
 - mjere zabrane odlaganja mulja nastalog u postupku pročišćavanja otpadnih voda u vode i
 - mjere zaštite područja pod opasnošću od poplava.
- Smjernice za usklađivanje i/ili uspostavu monitoring vodnih tijela površinskih i podzemnih voda:
 - monitoring vodnih tijela površinskih voda (praćenje hidromorfoloških, fizikalno-kemijskih, kemijskih i bioloških pokazatelja) – uspostava odnosno redefiniranje monitoringa površinskih voda,
 - monitoring vodnih tijela podzemnih voda (količinsko i kemijsko stanje podzemnih voda, praćenje nivoa i kemijskih i fizikalno-kemijskih pokazatelja – mreža piezometara) – uspostava odnosno redefiniranje monitoringa stanja podzemnih voda.
 - Provedbe mjera prilagodbe klimatskim promjenama.

Napominjemo, prilikom izrade Strateške studije potrebno je uzeti u obzir da je u tijeku izrada Plana upravljanja vodnim područjem za sljedeće plansko razdoblje 2022. – 2027. godine kao i izrada Višegodišnjeg programa gradnje regulacijskih i zaštitnih vodnih građevina 2021.–2030. godine.

S poštovanjem,

Direktor VGO-a za gornju Savu
Tomislav Šušter, mag.ing.aedif.

Na znanje:

- Službi zaštite voda
- Službi korištenja voda
- Službi zaštite od štetnog djelovanja voda
- Pismohrani



KLASA: 351-03/23-01/27
URBROJ: 534-03-3-2/10-23-2
Zagreb, 23. svibnja 2023.

ZAGREBAČKA ŽUPANIJA
Upravni odjel za prostorno uređenje, gradnju i zaštitu okoliša
Odsjek za zaštitu okoliša
Ulica grada Vukovara 72/V, Zagreb

PREDMET: Odluka o izradi VIII. izmjena i dopuna Prostornog plana Zagrebačke županije
Zahtjevi za izradu PP i mišljenje o sadržaju strateške studije
- mišljenje, daje se

Veza: KLASA: 350-01/23-02/1, URBROJ: 238-18-01/2-23-9, od 03. travnja 2023.

Poštovani,

Ministarstvo zdravstva zaprimilo je Vaš dopis, veza gornja, kojim tražite zahtjeve za izradu VIII. izmjena i dopuna Prostornog plana Zagrebačke županije koji nisu sadržani u informacijskom sustavu odnosno mišljenje o sadržaju strateške studije i razini obuhvata podataka za koje se smatra da se moraju obraditi u strateškoj studiji. U nastavku Vam dostavljamo traženo iz područja nadležnosti ovog javnopravnog tijela.

Ovim putem Vas obavještavamo kako nemamo posebnih zahtjeva vezano za područje obuhvata predmetnog plana, no navodimo kako je potrebno posebnu pozornost obratiti na zone prekomjerne buke od autocesta, cesta, željeznica i industrijskih pogona i postrojenja te sličnih izvora buke, u kojima ne bi trebalo planirati nove stambene zone odnosno građevinska područja zbog štetnog utjecaja buke na zdravlje ljudi, kao i troškova izgradnje barijera za zaštitu od buke.

Sukladno Zakonu o zaštiti od buke („Narodne novine“, br. 30/09, 53/13, 153/13, 41/16, 114/18 i 14/2021) i odredbama Direktive 2002/49/EZ o procjeni i upravljanju bukom okoliša, zaštitu od buke obvezni su provoditi i osigurati njezino provođenje jedinice lokalne i područne (regionalne) samouprave, te raditi na smanjenju i kontroliranju buduće buke, posebno kroz prostorno planiranje prilikom izrade prostorno planske dokumentacije županije, gradova i općina.

Prilikom izrade strateške studije utjecaja na okoliš potrebno je uzeti u obzir parametre koji imaju utjecaj na zaštitu i očuvanje zdravlja ljudi odnosno potrebno je obraditi poglavlja sa sadržajem kako je određeno u Prilogu I. Uredbe o strateškoj procjeni utjecaja strategija, plana i programa na okoliš („Narodne novine“, br. 3/17).

S poštovanjem,

- Dostaviti:
- Naslou;
 - Evidencija - ovtje.



Ksaver 200a, 10 000 Zagreb, Republika Hrvatska, T +385 1 46 07 555, F +385 1 46 77 076



renata.rozek@zagrebicka-zupanija.hr

Pošiljatelj: Marija Kuzmić <marija.kuzmic@zagrebicka-zupanija.hr>
Poslano: 25. svibnja 2023. 16:04
Prima: renata.rozek@zagrebicka-zupanija.hr; 'mp'
Predmet: FW: Odluka o Izradi VIII. izmjena i dopuna Prostornog plana Zagrebačke županije
Privici: mišljenje.pdf

Marija Kuzmić, dipl.ing.grad.
 Odobrena za privremeno obavljanje poslova graditelja
 Upravno odjela za prostorno uređenje, gradnju i zaštitu okoliša
 Zagrebačka županija
 Ulica Ivana Lučića 2a/VI
 HR - 10000 Zagreb
 tel: 003355 1 6313764
 mob: 003383 99 4213118
 e-mail: marija.kuzmic@zagrebicka-zupanija.hr
www.zagrebicka-zupanija.hr

From: marina.kitner@zagrebicka-zupanija.hr <marina.kitner@zagrebicka-zupanija.hr>
Sent: Thursday, May 25, 2023 1:24 PM
To: szp@zagrebicka-zupanija.hr; dragana.bedenik@zagrebicka-zupanija.hr; s.kozic@zagrebicka-zupanija.hr; marija.kuzmic@zagrebicka-zupanija.hr
Subject: FW: Odluka o Izradi VIII. izmjena i dopuna Prostornog plana Zagrebačke županije

From: PISARNICA <Pisarnica@miz.hr>
Sent: Thursday, May 25, 2023 1:16 PM
To: pisarnica@zagrebicka-zupanija.hr
Subject: FW: Odluka o Izradi VIII. izmjena i dopuna Prostornog plana Zagrebačke županije

IZJAVA O ODRICANJU ODGOVORNOSTI:

Sadržaj ove poruke i eventualno priloga sadržanih u poruci namijenjen je isključivo u službene svrhe i može biti dostupan isključivo onim fizičkim osobama, tijelima i pravnim osobama koje imaju potrebu korištenja takvog podatka u službene svrhe i radi obavljanja poslova iz njihova djelokruga, a koji su navedeni kao primatelji. Svako neovlašteno korištenje, objavljivanje, prerada, obrada, reprodukcija, prikazivanje, prenošenje, distribucija, snimanje ili bilo koji drugi oblik neovlaštene uporabe ove poruke je zabranjeno. Ministarstvo zdravstva ne prilaže nikakvu odgovornost za eventualnu štetu nastalu primikom ove poruke te priloga sadržanih u poruci. Preporučamo da ovu elektroničku poštu podvignete provjeri u vlastitom sustavu zaštite.

DISCLAIMER OF LIABILITY STATEMENT:

The content of this message and any attachments contained in the message is intended exclusively for official purposes and may be available only to those individuals, bodies and legal persons listed as recipients who have the need to use such information for official purposes and for carrying out tasks within their competence. Any unauthorized use, disclosure, processing, modification, reproduction, display, transmission, distribution, recording, or any other form of unauthorized use of this message is prohibited. The Ministry of Health does not accept any responsibility for any damage arising from the use of this email or attachments. We recommend that you check this e-mail through your own security system.

1



7500 Tehnički sektor
7510 Služba razvoja
 7512 Odjel razvoja odvodnje i suglasnosti
 Folnegovičeva 1 (Zagreb), 27.4.2023
 Klas. oznaka: 361-12/23-05/474
 Urudžbeni broj: 363-23-01
 Naš znak: 7512-2472023agRH
 ŠLJ-278/2023

REPUBLIKA HRVATSKA
ZAGREBAČKA ŽUPANIJA
 Upravni odjel za prostorno uređenje, gradnju
 i zaštitu okoliša
 Odsjek za zaštitu okoliša
 Ulica grada Vukovara 72/VI
 10 000 ZAGREB

Predmet: Odluka o Izradi VIII. izmjena i dopuna Prostornog plana Zagrebačke županije - zahtjevi za izradu PP i mišljenje o sadržaju strateške studije, dostavlja se

Dopisom klasa:350-01/23-02/1, urbroj:238-18-01/2-23-9 od 03. travnja 2023. godine dostavljena je Odluka o Izradi VIII. izmjena i dopuna Prostornog plana Zagrebačke županije te zatražena dostava zahtjeva za izradu Plana i mišljenje o sadržaju strateške studije utjecaja Plana na okoliš.

S aspekta sustava javne odvodnje na području Zagrebačke županije koji je u nadležnosti društva Vodoposkrba i odvodnja d.o.o. Zagreb, nemarno zahtjeva koji se odnose na navedene razloge za pokretanje VIII. izmjena i dopuna Plana, no očitujemo se na važeći kartografski prikaz.

Uvidom u kartografski prikaz Plana, Vodnogospodarski sustav, u dijelu koji se odnosi na sustav javne odvodnje u nadležnosti društva Vodoposkrba i odvodnja d.o.o. Zagreb, dostavljamo sljedeće prijedloge:

- Uredaj za pročišćavanje otpadnih voda s ispuštom, ucrtan u kartografskom prikazu 2.2. na području Sesvete istok (unutar granica Grada Zagreba) nije više u planovima društva Vodoposkrba i odvodnja d.o.o. Zagreb, sukladno novoj koncepciji dovođenja otpadnih voda naselja Sesvete na Centralni uređaj za pročišćavanje otpadnih voda grada Zagreba i trebalo bi ga izbrisati iz Plana.

- Na području Mičevca su, osim ucrtane postojeće crpne stanice, planirani i razdjelna građevina, crpna stanica i ispušni u rijeku Savu, prema Glavnom projektu "Izgradnja kolektora II. Paralela, razdjelne građevine s CS Mičevac 2, kolektora Velikopoljska, CS Velikopoljska i rekonstrukcija sabirnih kanala naselja Odra, Hrašće, Mala Mlaka i Veliko polje" (PRONING DHI, BP:72015-1 GPI-1) te se predlaže da se isti ucrtaju. Pregledna situacija u prilogu.

- na području naselja Kerestinec izgrađen je Glavni sabirni kolektor GSK 3 nastavno na sabirni kolektor iz naselja Ježevčev (Zagreb) te se predlaže da se isti ucrta prema preglednoj situaciji u prilogu.

S aspekta sustava javne vodoopskrbe, dostavljamo Vam sljedeće zahtjeve za izradu PP:

- Od ukupnog područja Zagrebačke županije u našoj ingerenciji su Gradovi Samobor i Sveta Nedelja, te Općina Stupnik u kojima imamo izgrađenu javnu vodoopskrbnu mrežu.

Za točne podatke o položaju i vrsti postojeće vodoopskrbne mreže, obratite se u Vodoposkrbu i odvodnju d.o.o., Tehnički sektor, Odjel katastra vodoopskrbe, osoba za kontakt: Tomislav Simunović, dipl.ing.geod. (tomislav.simunovic@zgh.hr)

- Temeljem čl. 15 važećih Općih i tehničkih uvjeta isporuke vodnih usluga Vodoposkrbe i odvodnje d.o.o. na nekretninama u vlasništvu korisnika usluga III trećih osoba na kojima, uz koje ili preko kojih je



Vodoposkrba i odvodnja d.o.o., Folnegovičeva 1, 10000 Zagreb, p.p. 407, 10001 Zagreb
 web: www.vodoposkrba.hr, e-mail: vodoposkrba@zgh.hr, tel: 01 41 43 880, fax: 01 41 62 166
 Trgovački sud u Zagrebu, 15 1225476-2, Temeljni kapital: 2.011.000,00 kuna, OIB: 6341646498
 Matični broj poslovnog područja: 4123425, Poslovna banka: Zagrebačka banka d.d.
 IBAN: HR923300001103383831

Odobrena osoba:
 2.000.000.000.000.000
 00 000000
 0000000000
 0000000000
 0000000000

izgrađena javna vodoopskrbna mreža određuje se pojas za njezino održavanje, izvan kojega se može graditi prema posebnim uvjetima Isporučitelja i to: za cjevovod veći od Ø 300 mm od 10 m (po 5 m lijevo i desno).

- Sanitarna i protupožarna opskrba vodom na području predmetnih obuhvata, ukoliko nema izgrađene javne vodoopskrbne mreže, biti će moguća uz uvjet da se izgradi javna vodoopskrbna infrastruktura u budućim prometnim koridorima kako bi se omogućilo priključenje svih budućih objekata. Profili i točan položaj svakog pojedinog cjevovoda definirati će se temeljem potrebe planiranih objekata koji će se opskrbljivati.

- Budući cjevovodi (ukoliko budu potrebni) izgrađeni će se kao nastavci ili ogranci postojećeg (odnosno novoprojektiranih) cjevovoda, po mogućnosti prstenasto kako bi se omogućila što kvalitetnija opskrba vodom.

- Cjevovode je potrebno smjestiti u prometnim koridorima, ne u zelenim površinama, radi zaštite naše infrastrukture od korijenja zelenila i lakše dostupnosti i održavanja u budućnosti.

- Svi detalji vezani uz daljnji razvoj naše infrastrukture u predmetnom području obuhvata moraju se definirati u skladu s potrebama i razvojnim planovima našeg Društva. Vezano uz navedeno, sva projektna dokumentacija kojom se utječe na postojeći i budući sustav javne vodoopskrbe treba biti dostavljena u VIO d.o.o. na uvid u skladu s pozitivnim propisima.

Mišljenje o sadržaju strateške studije

Smatramo da davanje mišljenja o potrebi strateške procjene utjecaja predmetnog plana na okoliš nije u našoj nadležnosti, pa Vam stoga isto ne možemo izdati.

S poštovanjem,

Pripremiti,
 Renata Hercigonja, dipl.ing.grad.
 Štefica Ljubej, ing.grad.

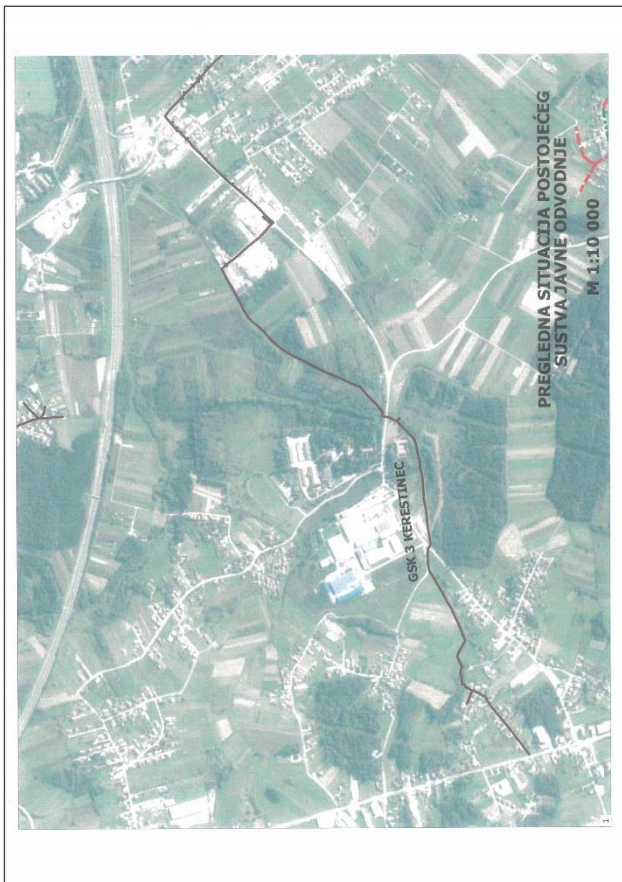
Voditelj Odjela razvoja odvodnje i suglasnosti
 Tomislav Cepin, mag.ing.aedif.

Voditelj Odjela razvoja vodoopskrbe,
 suglasnosti i istraživanja
 Ivana Bogdan Mišić, mag.ing.aedif.
 Rukovoditelj Službe razvoja
 Željka Lemić, mag.ing.aedif.

Direktor Tehničkog sektora
 mr.sc. Josip Majer, dipl.ing.grad.

Prilog: pregledna situacija CS Mičevac, razdjelna građevina i ispušni u Savu
 pregledna situacija izgrađenog GSK 3 Kerestinec







ZELENI PRSTEN
Zagrebačke županije

Javna ustanova za upravljanje zaštićenim područjima i drugim zaštićenim dijelovima prirode na području Zagrebačke županije „Zeleni prsten“

KLASA: 350-03/23-01/01
URBROJ: 238-1-128-10
Samobor, 26. svibnja 2023.

Republika Hrvatska
Zagrebačka županija
Upravni odjel za prostorno uređenje, gradnju i zaštitu okoliša
Odsjek za zaštitu okoliša
Ulica grada Vukovara 72/V
10 000 Zagreb

Predmet: Odluka o izradi VIII izmjena i dopuna Prostornog plana Zagrebačke županije
- zahtjevi za izradu PP i mišljenje o sadržaju strateške studije, da se

Poštovani,

temeljem Vašeg zahtjeva za izradu PP i mišljenje o sadržaju strateške studije; dajemo Vam sljedeće mišljenje u privitku.


S poštovanjem,

Ravnateljica
dr. sc. Tatjana Matić Vilić, dipl. ing. agr.



Privitak:
1. Mišljenje: zahtjevi za izradu PP i mišljenje o sadržaju strateške studije

Samoborske br. 6, 100430 Samobor | Tel.: +385(0)1611 5... | e-pošta: info@zeleni-prsten.hr
IBAN: HR 14 2340009... | t. 778
www.zeleni-prsten.hr



ZELENI PRSTEN
Zagrebačke županije

Javna ustanova za upravljanje zaštićenim područjima i drugim zaštićenim dijelovima prirode na području Zagrebačke županije „Zeleni prsten“

Mišljenje: Zahtjevi za izradu PP i mišljenje o sadržaju strateške studije

Sukladno vašem zahtjevu mišljenja smo da je u izradi VIII izmjena i dopuna Prostornog plana Zagrebačke županije potrebno uskladiti sve granice zaštićenih prostora s stvarnim granicama istih. U sadržaju strateške studije potrebno je obuhvatiti temeljem Zakona o zaštiti prirode sve kategorije zaštićenih prostora i ekološke mreže uz nadopunu s smjericama do sada donesenih planova upravljanja zaštićenim područjima i područjima ekološke mreže koje vam u privitku dostavljamo u digitalnom obliku (putem we transfer-a: <https://we.tl/ZQz7q4hmzEk>)

Usvojeni planovi upravljanja:

1. PU083 CRET DUBRAVICA
2. PU6046 KLINČA SELA
3. PU6047 G. HRUŠEVEC-KLASNIČI
4. PU6048 ODRA KOD JAGODNA
5. PU8014 VUGRINOVA ŠPIJLA

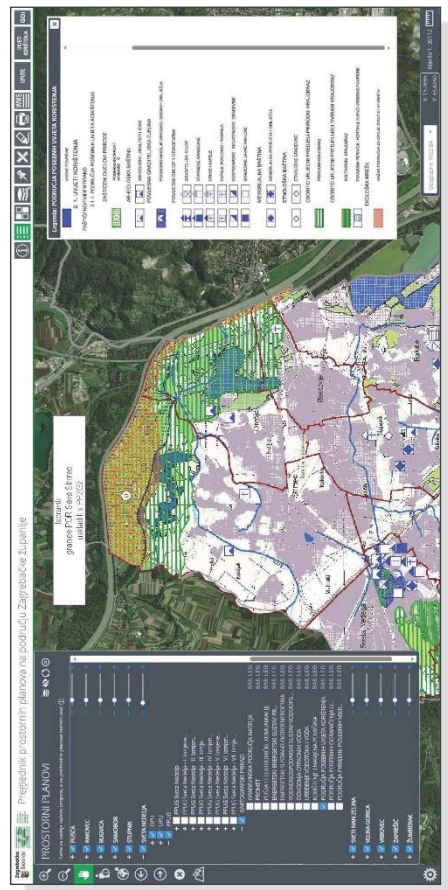
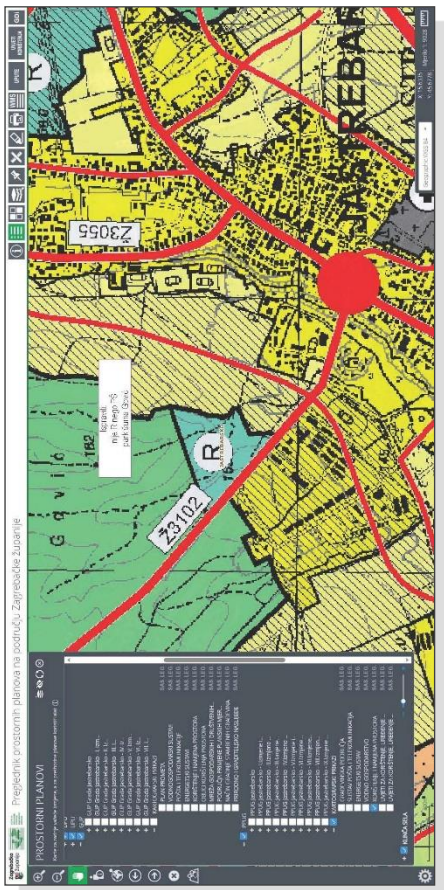
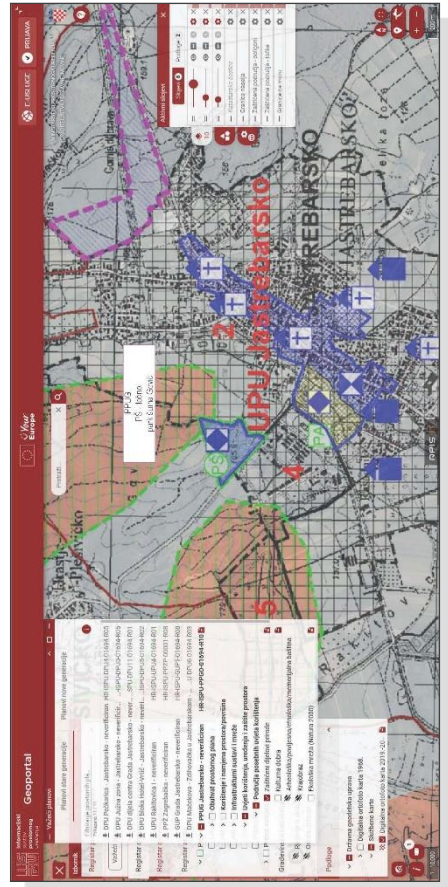
Nacrti planova upravljanja poslani u javnu raspravu:

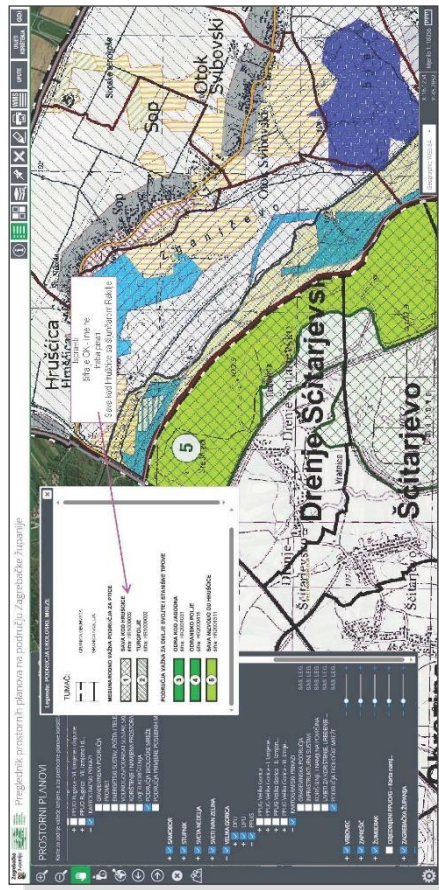
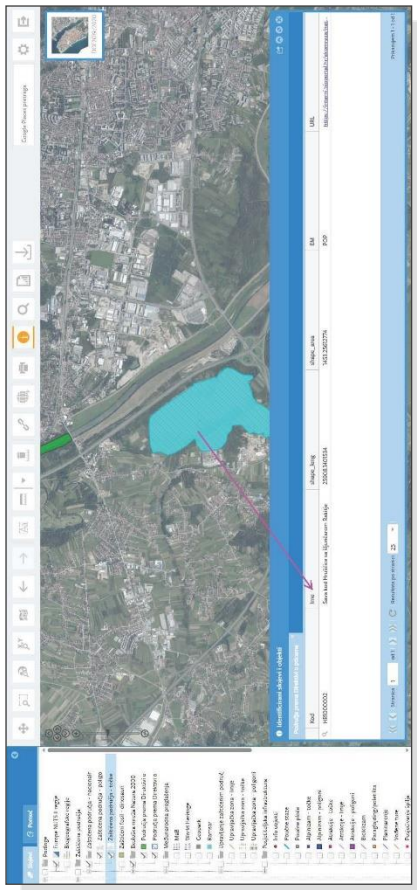
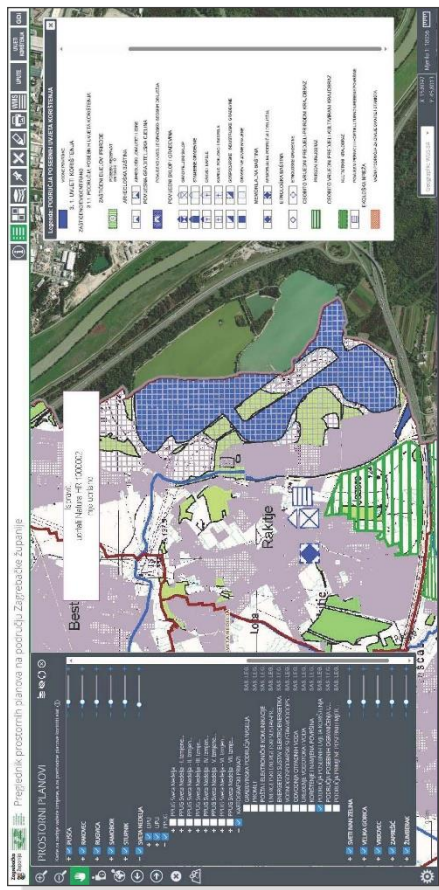
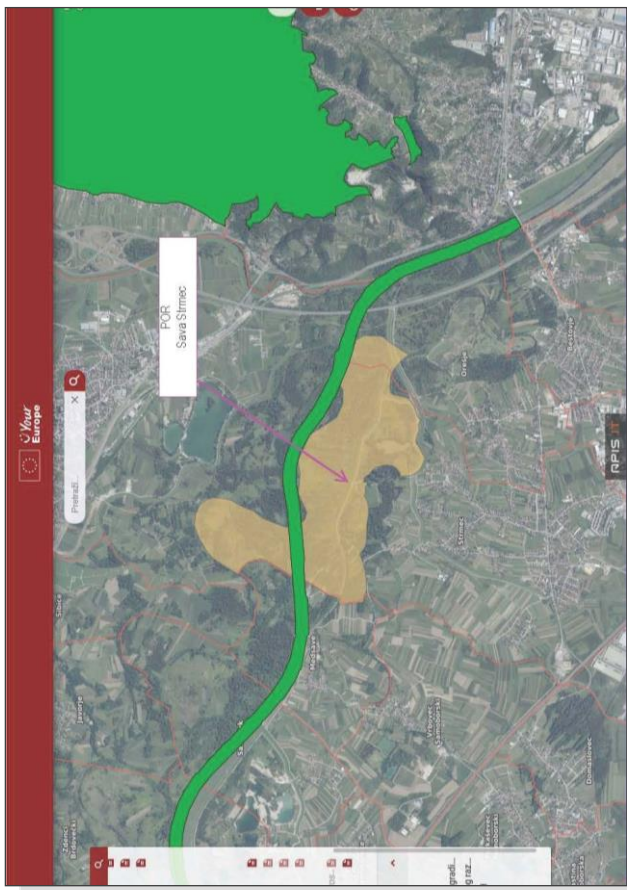
1. Nacr. PU003 SAVA NIZVODNO OD HRUŠICE
2. Nacr. PU040 ŽUTICA
3. Nacr. PU047 ČESMA-RIBNJACI UZ ČESMU
4. Nacr. PU049 VAROŠKI LUG
5. Nacr. PU6045-1 POKUPSKI BAZEN
6. Nacr. PU7013 SAVA-RAKTJE


Sastavio:
Boris Gerenčević, dipl.ing.agr.; ovl.kraj.arh.
Viši stručni savjetnik










REPUBLIKA HRVATSKA
ZAGREBAČKA ŽUPANIJA

GRAD JASTREBARSKO
Upravni odjel za imovinsko-pravne poslove,
komunalni sustav, prostorno uređenje
i zaštitu okoliša
KLASA:350-01/23-01/01
URBROJ: 238-12-23-2
Jastrebarsko, 19. lipnja 2023.


Zagrebačka županija
Upravni odjel za prostorno uređenje
gradnju i zaštitu okoliša
Ulica grada Vukovara 72/V
10000 ZAGREB

PREDMET: VIII. Izmjene i dopune Prostornog plana Zagrebačke županije
- zahtjev, dostavlja se


Poštovani,

U svezi vašeg poziva za dostavu zahtjeva za izradu VIII. Izmjena i dopuna Prostornog plana Zagrebačke županije sa strateškom procjenom, dostavljam vam sljedeće zahtjeve za područje Grada Jastrebarskoga:

- U članku 93., tablica 6.: Kriteriji za dimensioniranje izdvojenih građevinskih područja ugostiteljsko-turističke namjene izvan naselja na lokacijama iz stavka 1. ovog članka:
Pod točkom 4., umjesto naselja CELINE staviti naselje GOLJAK
- U članku 38., 5. Ostale građevine
5.1. Golf igrališta s 9 ili više rupa površine 40 ha ili manje, sa ili bez smještajnih kapaciteta
Izbrisati red, b) golf igralište do 40 ha (Jastrebarsko)
- U članku 93, tablica 7.: Kriteriji za dimensioniranje golf igrališta
Izbrisati točku 2. Jastrebarsko, Grad Jastrebarsko, 40 ha
- **Dopuniti Plan sa formiranjem nove gospodarske zone od županijskog značaja, između naselja Cvetković i Domagović – grafika u prilogu**


Zamjenik pročelnice
Manjka Meštrić, dipl. ing. arh.




HOPS

Hrvatski operator prijenosnog sustava d.d.
Sektor za razvoj, priključenja, izgradnju i
upravljanje imovinom

Republika Hrvatska
Zagrebačka županija
Upravni odjel za prostorno
uređenje, gradnju i zaštitu
okoliša
Ulica Ivana Lučića 2a/VI
10000 Zagreb

Klasa: 70023-16/71
Ur. broj: 5-205-094-028P-23-02
Zagreb, 16. lipnja 2023.

PREDMET: ODLUKA O IZRADI VII. ILO PP ZAGREBAČKE ŽUPANIJE - IŠLJENJE O SADRŽAJU STRATEŠKE STUDIJE

Poštovani,

Upoznati smo s odlukom župana Zagrebačke županije o započinjanju postupka Strateške procjene utjecaja na okoliš za VIII. izmjene i dopune Prostornog plana uređenja Zagrebačke županije, slijedom koje Upravni odjel za prostorno uređenje, gradnju i zaštitu okoliša provodi postupak određivanja sadržaja strateške studije.

Vezano za Vaš zahtjev Klasa: 350-01/23-02/1, Ur. broj: 238-18-01/2-23-66 od 06. lipnja 2023. godine, a sukladno području djelokruga Hrvatskog operatora prijenosnog sustava d.d. Sektor za razvoj, priključenja, izgradnju i upravljanje imovinom, donosi sljedeće:

MIŠLJENJE

Uvidom u sadržaj VIII. Izmjena i dopuna Prostornog plana uređenja Zagrebačke županije, smatramo da strateška studija treba biti izrađena u skladu s prilogom I. Uredbe o strateškoj procjeni utjecaja strategije, plana i programa na okoliš te nemamo dodatnih zahtjeva glede sadržaja strateške studije.

U slučaju Vašeg odgovora molimo da se pozovete na klasu 700/23-16/71.


S poštovanjem,

Direktor Sektora:

Rajko Uglješić, dipl.ing. el.


Co:

1. Sektor za razvoj, priključenja, izgradnju i upravljanje imovinom
2. Služba za razvoj, Odjel za održivi razvoj
3. Služba za pripremu izgradnje i izgradnju, Odjel za pripremu izgradnje
4. Služba za pripremu izgradnje i izgradnju, Odjel za izgradnju Zagreb
5. Prijenosno područje Zagreb, Ured direktora
6. Arhiva



HOPS d.d. Kapala 4, 10 000 Zagreb, Hrvatska
UPRAVA DISTRIVTA • Prodavnica Uprave Igor Ivančević • Članovi: Dejan Lović • Darko Babić
NADZORNA OSOBNOST • Pročelnik: M. Kešer • Vanić

IBAN HROV 2340 0281 1011 7146 1 - Privredna banka Zagreb d.d.
IBAN HRSS 2360 0001 1023 8925 7 - Zagrebačka banka d.d.
Trgovački sud u Zagrebu • MBS 080917105 • OIB 131 48821633
Poslovni prostor u Zrinju • A-848 827-300,01 HRN • 686 795 713,05 EUR
Telefon: +385 1 4545 111
www.hops.hr




REPUBLIKA HRVATSKA
VARAŽDINSKA ŽUPANIJA
Upravni odjel za prostorno uređenje i
građiteljstvo
KLASA: 350-02/23-01/14
URBROJ: 21861-08/2-23-2
Varaždin, 04.07.2023. godine

ZAGREBAČKA ŽUPANIJA
Ulica Ivana Lučića 2 a
10 000 Zagreb

PREDMET: VIII. izmjene i dopune Prostornog plana Zagrebačke županije
- mišljenje o sadržaju strateške studije, dostavlja se

Poštovani,

nastavno na Vaš poziv na konzultacije u postupku utvrđivanja sadržaja strateške studije za VIII. izmjene i dopune Prostornog plana Zagrebačke županije Klasa: 350-01/23-02/1, URBROJ: 238-18-01/2-23-66 od 06. lipnja 2023. godine izvršili smo uvid u Odluku o izradi VIII. izmjena i dopuna Prostornog plana Zagrebačke županije i Odluku o započinjanju postupka strateške procjene utjecaja na okoliš VIII. izmjena i dopuna Prostornog plana Zagrebačke županije objavljene na Vašim internetskim stranicama.

Uvidom u iste utvrdili smo kako predmetne izmjene, koje se odnose na Vašu potrebu za usklađivanjem prostorno planskih rješenja s novim Zakonom obnovljivim izvorima energije i visokotlačkovitoj kogeneraciji (NN 138/21) i posljednjim izmjenama i dopunama Zakona o istraživanju i eksploataciji ugljikovodika (NN 52/18, 52/19, 30/21) te ostalim propisima iz područja energetike, korištenja obnovljivih izvora energije i održivog gospodarenja energijskim mineralnim sirovinama, itd. te razmatranjem mogućnosti povećanja turističkih kapaciteta Zagrebačke županije, ne bi trebale imati bitnog utjecaja na Prostorni plan Varaždinske županije (Službeni vjesnik Varaždinske županije 8/00, 29/06, 16/09, 9/21).

Određivanje sadržaja strateške studije u postupku strateške procjene utjecaja na okoliš određeno je Uredbom o strateškoj procjeni utjecaja strategije, plana i programa na okoliš (NN 3/17) te ovaj upravni odjel nema dodatnih zahtjeva.

S poštovanjem,


PROČELNIK
Miroslav Samoblec

DOSTAVITI:

1. Naslovu,
2. Arhiva, ovdje


REPUBLIKA HRVATSKA
ZAGREBAČKA ŽUPANIJA
 OPĆINA KLINČA SELA
 Klinča Sela, Karlovačka 28 E

KLASA: 350-01/23-01/01
 URBROJ: 238-13-02/4-23-2
 U klinča Selima, 05. 7. 2023.

ZAGREBAČKA ŽUPANIJA
 Upravni odjel za prostorno uređenje, gradnju
 i zaštitu okoliša
 Ulica Grada Vukovara 72/V
 10 000 ZAGREB
 Nj/p gđe. Marije Kuzmić, dipl.ing.grad.

Poštovani,

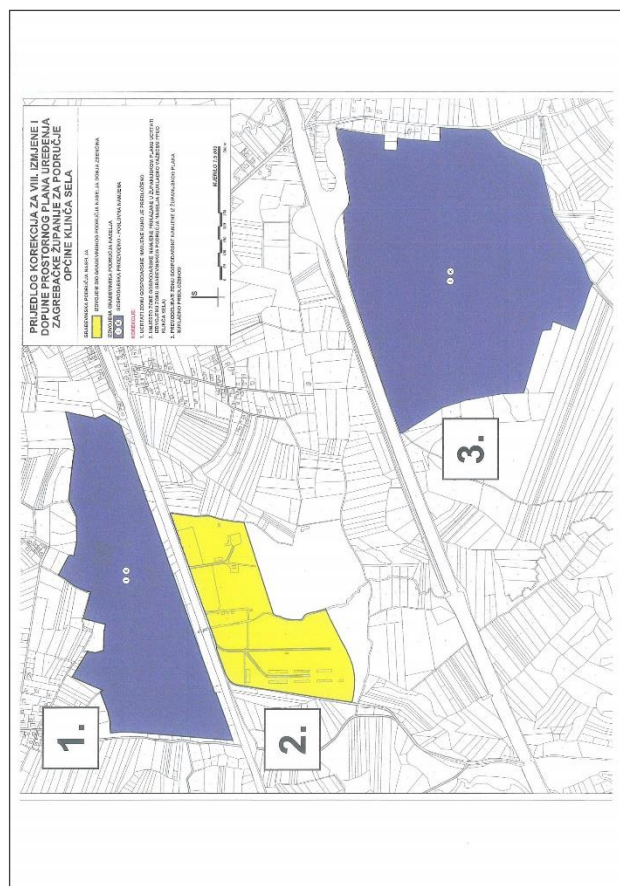
molimo vas da u VIII. izmjeni i dopuni Prostornog plana Zagrebačke županije, čija je izrada u tijeku, ucarte detaljnije (koliko je to s obzirom na njerlvo prikaza moguće) priložene zone, i to:


- Izdvojeno građevinsko područje gospodarske i/ili poslovne namjene sjeverno od željezničke pruge treba ucartati prema priloženoj skici iz PPUO Klinča Sela.
- Južno od željezničke pruge, treba izbristati gospodarsku zonu iz PPZ, s obzirom da je već duže vremena u PPUO Klinča Sela na toj lokaciji planirano izdvojeno građevinsko područje izvan naselja.
- Zonu gospodarske i/ili poslovne namjene s južne strane autoceste treba točnije ucartati prema priloženoj skici iz PPUO Klinča Sela.

Uz dopis prilažemo i skicu gore navedenog.

S poštovanjem,






**HRVATSKE
 CESTE**

Sektor za pripremu, građenje i rekonstrukciju
 Odjel za strateško planiranje
 KLASA: 350-02/23-01/64
 URBROJ: 345-400-440-441/516-23-03/DB
 Zagreb, 6. 7. 2023. god.

REPUBLIKA HRVATSKA
ZAGREBAČKA ŽUPANIJA
 Upravni odjel za prostorno uređenje,
 gradnju i zaštitu okoliša
 Ulica grada Vukovara 72/V
 10000 ZAGREB

**Predmet: VIII. izmjene i dopune Prostornog plana Zagrebačke županije
 - zahtjevi za izradu, daju se**

Zaprimili smo vaš dopis, KLASA: 350-01/23-02/4, URBROJ: 238-18-01/2-23-66 od 6. lipnja 2023. godine, kojim ste zatražili podatke i dokumente iz našeg djelokruga rada za potrebe izrade VIII. izmjena i dopuna Prostornog plana Zagrebačke županije.

U skladu s člankom 92. Zakona o prostornom uređenju („Narodne novine“ broj 153/13, 153/13, 65/17, 114/18, 39/19 i 98/19) i člankom 82. Zakona o cestama („Narodne novine“ broj 84/11, 22/13, 54/13, 148/13, 92/14, 110/19, 144/21, 114/22 i 4/23) Hrvatske ceste d.o.o. iznose podatke, propise i dokumente za izradu prostorno-planske dokumentacije za područje cestovne infrastrukture državnog značenja:

Postojeće stanje

Na temelju Odluke o razvrstavanju javnih cesta („Narodne novine“ broj 59/23, 64/23, 71/23) područjem Zagrebačke županije prolaze sljedeće državne ceste:

DC1 Gornji Macej (A2) – Krapina – Ivanec Bistranski (A2) – Zagreb (A1) – Karlovac – Gračac – Knin – Sinj – Split (DC8),
 DC3 Gorican (GP Gorican (granica RH/Mađarska) – A4) – Hodošan (A4) – Čakovac – Varaždin – Breznički Hum – Popovec (A1) – Karlovac (DC1) – Rijeka (DC8),
 DC10 Sveta Helena (A4) – Čugovec – Krizevci – Koprivnica – Gola (G. P. Gola (granica RH/Mađarska)),
 DC12 Zabrdje (DC10) – Haganj – Zvonik – Bjelovar – Virovitica – Terezino Polje (GP Terezino Polje (granica RH/Mađarska)),
 DC26 Naselje Stjepana Radića (DC10/ŽC3288) – Dubrava – Čazma – Garešnica – Dežanovac – Daruvar (DC5),
 DC28 Čugovec (DC10/ŽC3052) – Zvijerci (DC43) – Bjelovar (DC43) – Veliki Zdenči (DC5/DC45),
 DC30 Velika Kosnica – Velika Gorica – Petrinja – Hrvatska Kostajnica (DC47 – GP Hrvatska Kostajnica (granica RH/BiH)),
 DC31 Velika Gorica (DC30) – Pokupsko – Gornji Viduševac (DC6),
 DC36 Karlovac (A1/DC1) – Pokupsko (DC31) – Gladovec Pokupski (DC31) – Žažina (DC30) – Sisak – Popovača (ŽC3124),

Hrvatske ceste d.o.o. za upravljanje, građenje i održavanje državnih cesta
 Vojkovića 3, 10 000 Zagreb | +385 1 4722 555 | javnosti@hrvatske-ceste.hr | www.hrvatske-ceste.hr
 Trgovnički sud u Zagrebu | MBŠ 080391933 | MBŠ 1504972 | Temeljni kapital: 14.202.410,20 EUR, upisan u cijelosti.
 OIB: 55454727265 | Uprave: Josip Štanić, predsjednik | Alen Lovrenčić, Zlatana Šakić
 E: info@hrvatske-cesteske.hr | B: HR43 2402 0001 1200 7949 2

DC43 Đurđevac (DC2) – Bjelovar – Čazma – Ivančić-Grad – Ježevo – Rugvica (A3/ŽC3070),
 DC225 Harmica (GP Harmica (granica RH/Slovenija)) – Brdovec – Ivanec Bistranski (A2),
 DC231 Bregana (GP Bregana Naselje (granica RH/Slovenija)) – Samobor – Brezje (A3/ŽC3063),
 DC310 Jastrebarsko (DC1) – Čabdin (A1),
 DC408 Velika Gorica (zračna luka Franjo Tuđman – DC30),
 DC430 Selnica Ščitarjevska (DC30) – Velika Gorica (zračna luka Franjo Tuđman),
 DC336 Buševac (A11 – DC30),
 DC540 Konjščina (DC24) – Bedenica – Komin (A4/DC3),
 DC543 Klinča Sela (DC1/LC31143) – Donja Zdenčina (A1),
 DC544 Zvonik (DC12/ŽC2231) – Farkaševac – Rajić – Bjelovar (DC43),
 DC546 Bregana (DC231) – Stojdraga – Novo Selo Žumberačko – Hartje – Krašić – Draganić (DC1).

Navedene ceste potrebno je ucartiti i označiti kao državne ceste u skladu s navedenom Odlukom o razvrstavanju javnih cesta. Na kartografskim prikazima potrebno je postojeće državne ceste označiti punom linijom, dok planirane državne ceste treba označiti isprekidanom linijom.

Za planirane priključke na državnu cestu ili rekonstrukciju postojećih priključaka potrebno je izraditi projektnu dokumentaciju u skladu s Pravilnikom o uvjetima za projektiranje i izgradnju priključaka i prilaza na javnu cestu („Narodne novine“ broj 95/14) te ishoditi suglasnost Hrvatskih cesta d.o.o. u skladu s člankom 51. Zakona o cestama („Narodne novine“ broj 84/11, 22/13, 54/13, 148/13, 92/14, 110/19, 144/21, 114/22 i 4/23).

U cilju zaštite državne ceste potrebno je poštivati zaštitni pojas uz cestu u skladu s člankom 55. Zakona o cestama („Narodne novine“ broj 84/11, 22/13, 54/13, 148/13, 92/14, 110/19, 144/21, 114/22 i 4/23).

Navedeno je potrebno upisati u Odredbe za provođenje PPZ-a.

Planovi razvika cestovne infrastrukture državnog značenja

Planirane su sljedeće državne ceste:

- Čvor Donja Zdenčina (A1) – Most na Kupu kod Lasinja
- Zaprešić – Prigorje Brdovečko – Harmica
- Čvor Bobovica (A3) – Prigorje Brdovečko s mostom preko rijeke Save
- Spojna cesta od državne ceste DC1 do planirane ceste Donja Zdenčina – Lasinja
- Izmještanje dijela DC36 Gradec Pokupski – Lijevo Sredičko
- Spojna cesta od obilaznica Vrbovca (D10) do Ivanić Grada (D43)
- Brza cesta DC12, dionica Farkaševac – Bjelovar (u izgradnji)
- Obilaznica Svetog Ivana Zeline
- Obilaznica Krašića

Potrebno je čuvati koridore navedenih planiranih cesta i to: za državne ceste u širini od 75 m, a za brze ceste u širini od 150 m. Unutar tog koridora ne smije biti planirana druga namjena prostora.

Nakon izrade Studije varijantnih rješenja izmještanja trase državne ceste DC546 na području Općine Krašić (Promel Projekt d.o.o., Zagreb) posjedujemo novo rješenje. Odabranu trasu obilaznice Krašića, u DWG formatu, dostavljamo u privitku. Molimo da trasu uvrstite u predmetni prostorni plan i za nju osigurate koridor u širini od 75 m.

S poštovanjem

Direktor Sektora
Darko Šošić, dipl. ing.-grad.

Privatnik:
- Kao u tekstu

Na znanje:
- Pismohrana, ovdje

HRVATSKE CESTE

Sektor za pripremu, građenje i rekonstrukciju
Odjel za strateško planiranje
KLASA: 350-02/23-01/64
URBROJ: 345-400-440-441/516-23-04/DB
Zagreb, 6. 7. 2023. god.

**REPUBLIKA HRVATSKA
ZAGREBAČKA ŽUPANIJA
Upravni odjel za prostorno uređenje,
gradnju i zaštitu okoliša
Ulica grada Vukovara 72/V
10000 ZAGREB**

Predmet: Strateška studija utjecaja na okoliš VIII. Izmjena i dopuna Prostornog plana Zagrebačke županije - mišljenje o sadržaju strateške studije, daje se

Zaprimili smo vaš dopis, KLASA: 350-01/23-02/4, URBROJ: 238-18-01/2-23-66 od 6. lipnja 2023. godine, kojim ste zatražili naše mišljenje o sadržaju i razini obuhvata podataka iz našeg djelokruga rada koji se moraju obraditi u strateškoj studiji utjecaja na okoliš za VIII. Izmjene i dopune Prostornog plana Zagrebačke županije.

U skladu s člankom 9. Uredbe i strateškoj procjeni utjecaja strategije, plana i programa na okoliš („Narodne novine“ broj 3/17) Hrvatske ceste d.o.o. daju mišljenje o sadržaju i razini obuhvata podataka vezanih za područje cestovne infrastrukture državnog značenja koje je potrebno obraditi u strateškoj studiji.

Na području Zagrebačke županije Hrvatske ceste d.o.o. provode aktivnosti na državnim cestama u skladu sa Strategijom prometnog razvoja Republike Hrvatske za razdoblje od 2017. do 2030. godine („Narodne novine“ broj 84/17).

U okviru izrade studijske i projektne dokumentacije, a temeljem Zakona o zaštiti okoliša („Narodne novine“ broj 80/13, 153/13, 78/15, 12/18 i 118/18) i Uredbe o procjeni utjecaja zahvata na okoliš („Narodne novine“ broj 61/14 i 3/17) za sve planirane državne ceste izrađene su ili će biti izrađene studije o utjecaju na okoliš, te će se ishoditi rješenja o prihvatljivosti zahvata za okoliš.

Propisane mjere zaštite okoliša iz navedenih rješenja moraju se ugraditi u predmetnu stratešku studiju.

Ukoliko se VIII. Izmjenama i dopunama Prostornog plana Zagrebačke županije planiraju dodatni koridori cesta državnog značenja također je potrebno istražiti njihov utjecaj u strateškoj studiji.

S poštovanjem

Direktor Sektora
Darko Šošić, dipl. ing. grad.

Na znanje:
- Pismohrana, ovdje

Hrvatske ceste d.o.o. za upravljanje, građenje i održavanje državnih cesta
Vojkovića 3, 10 000 Zagreb | t: +385 1 4722 555 | j: javnost@hrvatske-ceste.hr | www.hrvatske-ceste.hr
Tiskovni sustav u Zagrebu: t: +385 1 888 0000 000 | MIB: 150487/2 | Namjere tiskati: 14.262 x 110.00 EBM, uočeben u cijelosti.
OIB: 9584278785 | Upravni, Anonimni, anonimni | Alan Lenarčič | Zdravko Šušteršič
Ersta&Steiermärkische Bank d.d. | IBAN: HR14 2402 0061 1005 7940 0

**REPUBLIKA HRVATSKA
ZAGREBAČKA ŽUPANIJA**

OPĆINA RUGVIČA
Jedinstveni upravni odjel
Trg dr. Franje Tuđmana 1, Rugviča

KLASA: 023-01/23-01/510
URBROJ: 238/26-23-1
Rugviča, 25.07.2023.

ZAGREBAČKA ŽUPANIJA
Upravni odjel za prostorno uređenje,
gradnju i zaštitu okoliša
10 000 ZAGREB
Ulica grada Vukovara 72/V

PREDMET: Izrada VIII. Izmjena i dopuna Prostornog plana Zagrebačke županije

- Zahtjevi, dostavljaju se

Poštovani,

Općina Rugviča donijela je VIII. Izmjene i dopune Prostornog plana uređenja Općine Rugviča (dalje: Plan), te je tijekom izrade navedenih izmjena i dopuna uvidjela da bi bilo potrebno u sljedećim izmjenama i dopunama izmijeniti neke dijelove Plana, a koje bi prethodno trebale biti planirane u Prostornom planu Zagrebačke županije.

Stoga, u nastavku dostavljamo zahtjeve koje molimo da uključite u izradi VIII. Izmjena i dopuna Prostornog plana Zagrebačke županije.

- Brisanje oznake za Riječnu državnu luku i pristanište u Rugviči.
- Brisanje oznake u zoni športsko-rekreativne namjene - golf igralište R1 u Hrušćici.
- Formiranje nove zone športa i rekreacije na k.č.br. 6 i 7 u k.o. Okunščak, te pomicanje na sjever parcelu planirani koridor županijske ceste označene kao „alternativna“ Dugo Selo-Rugviča. Osim toga, mišljenja smo da je planirani koridor od 100 metara preširok, te predlažemo koridor od 20 metara (sadašnja županijska cesta ima koridor od cca 20 m).

Pojšnjenje vesno uz točke 1. i 2.:

Riječna luka u Rugviči planirana je još u „osnovnom“ Planu Općine Rugviča od 2005. god., te zauzima površinu od 46,76 ha, a koja se ne koristi i zauzima planiranu površinu.

Također je ista situacija sa športsko-rekreativne namjene – golf u Hrušćici površine od 25,30 ha. Za športsko-rekreativnu namjenu potrebno je izraditi UPU. Sve čestice unutar planiranog UPU-a športsko rekreativne namjene Hrušćicu su u privatnom vlasništvu. Do sada nije iskazan interes za realizacijom planirane zone.

Napominjemo da je također u Planu Općine Rugviča planirana i površina za termoelektranu Oborovo-Prevala u površini od 49 ha.

S poštovanjem,



OPĆINA RUGVIČA, Trg dr. Franje Tuđmana 1, Rugviča, 10372 Hrvatska
tel.: 01/2364 215, 01/2364 230, www.rugvica.hr, opcina.rugvica@rugvica.hr
OIB: 07293007204, IBAN: HR1424020061837600038

**REPUBLIKA HRVATSKA
ZAGREBAČKA ŽUPANIJA**

OPĆINA KRAVARSKO
Općinski načelnik

KLASA: 350-03/23-01/01
URBROJ: 238-18-23-01
Kravarsko, 24. srpnja 2023.

**REPUBLIKA HRVATSKA
ZAGREBAČKA ŽUPANIJA**
Upravni odjel za prostorno uređenje,
gradnju i zaštitu okoliša
Ulica grada Vukovara 72/V
10000 Zagreb

PREDMET: Zahtjev za IV. Izmjene prostornog plana Općine Kravarsko

Poštovani,

sukladno zaprimljenom zahtjevu poduzeća Pavelić proizvodnja d.o.o. koje na području Općine Kravarsko posjeduje nasade voćnjaka površine 57.527 m², u planu proširenja svog poslovanja u ponudu planiraju uvrstiti turistički gostiteljski sadržaj što bi prije svega imalo znatan utjecaj za turistički razvoj Općine Kravarsko ali i Zagrebačke županije.

Čestice 552/1, 552/5, 552/7, 552/8, 552/9, 552/10, 553/2 k.o. Podvornica u katastru i gruntovnici su upisane kao čestaci, no prema postojećem Prostornom planu Općine Kravarsko navedenim česticama namjena je šuma.

Shodno podnesenom Zahtjevu i pismu namjere stranke (u prilogu Vam dostavljamo navedeno) Dean Pavelić, Pavelić proizvodnja d.o.o., ovim putem upućujemo Vam Zahtjev za izmjenu navedenih čestica u prostornom planu Zagrebačke županije iz namjene šuma u namjenu građevinskog područje.

S poštovanjem,

Općinski načelnik
Vlado Kolarec



REPUBLIKA HRVATSKA ZAGREBAČKA ŽUPANIJA OPĆINA KRAVARSKO	
Prijelazno: 20.07.2023.	Klasifikacijske oznake: 550-08/23-01/02
Uredbeni broj: 239-18-23-01	Ustav. Jed. Prib. Vrh

PAVELIĆ PROIZVODNJA d.o.o.
Gornji Vukovec 46
44272 Lekenik

OPĆINA KRAVARSKO
Trg Stjepana Radića 1
10413 Kravarsko

Gornji Vukovec, 19.07.2023.

PREDMET: ZAHTJEV ZA IZMJENU NAMJENE ZEMLJIŠTA U PROSTORNOM PLANU OPĆINE KRAVARSKO

Poštovani,
Poduzeće Pavelić proizvodnja d.o.o. je nositelj Poljoprivrednog gospodarstva MIBPG 70773 koje na području Općine Kravarsko ima dugotrajne nasade voćnih vrsta jabuke i trešnje na površini od 57.527 m² a na sljedećim katastarskim česticama: 552/1, 552/5, 552/7, 552/8, 552/9, 552/10, 553/2 k.o. Podvornica, u naravi voćnjaci. Iako su navedene čestice u katastru i gruntovnici upisane kao voćnjaci, de facto poljoprivredno zemljište, prema postojećem Prostornom planu Općine Kravarsko namjena navedenih čestica je šuma.
Postovnim planom Pavelić proizvodnje d.o.o. je uz primarnu poljoprivrednu proizvodnju na navedenim česticama obuhvaćena ponuda turističko ugostiteljskih sadržaja što bi vjerujemo imalo pozitivan utjecaj na razvoj Općine Kravarsko.
Stoga, molimo gornji naslov da uvaži naš zahtjev te donese odluku o izmjeni Prostornog plana i prenamjeni navedenih čestica iz šume u gospodarske namjene (turističko ugostiteljske) T2.

S poštovanjem,
Dean Pavelić
PAVELIĆ PROIZVODNJA d.o.o.
GORNJI VUKOVEC

REPUBLIKA HRVATSKA ZAGREBAČKA ŽUPANIJA OPĆINA KRAVARSKO	
Prijelazno: 21.07.2023.	Klasifikacijske oznake: 550-08/23-01/02
Uredbeni broj: 238-18-23-02	Ustav. Jed. Prib. Vrh

PAVELIĆ PROIZVODNJA d.o.o.
Gornji Vukovec 46
44272 Lekenik

OPĆINA KRAVARSKO
Trg Stjepana Radića 1
10413 Kravarsko

Gornji Vukovec, 21.07.2023.

PREDMET: PISMO NAMJERE

Poštovani,
ovim pismom iskazujemo namjeru izgradnje turističko ugostiteljskih sadržaja na sljedećim katastarskim česticama: 552/1, 552/5, 552/7, 552/8, 552/9, 552/10, 553/2 k.o. Podvornica.
U zoni oko postojećeg akumulacijskog jezera (korištenog za navodnjavanje voćnjaka) planirana je izgradnja „adrenalinskog parka“, ZIP line, stjena za penjanje i sl., igrališta poput odbojke na pijesku, badminton, mali nogomet, paint ball sl. rekreativno sportski sadržaji, „beach bar“ s natkrivenom terasom i restoran s ostakljenjem za mogućnost rada tijekom cijele godine.
Planirana je faza izgradnja smještajnih kapaciteta do ukupno 100 ležajeva sa smještajnim jedinicama poput bungalova, sojenica, glam kućica i sl. pojedinačnog kapaciteta 2 do 4 ležaja, tlocrtno cca 20-40m², dominantno prizemno, iznimno prizemlje i galerija, položajno ekstenzivno. Naime, u ovom trenutku nije planirana izgradnja jednog velikog smještajnog objekta.
Trenutno nemamo gotova idejna rješenja i projekte obzirom da je prema postojećem prostornom planu trenutna namjena navedenih čestica šuma.

S poštovanjem,
Dean Pavelić
PAVELIĆ PROIZVODNJA d.o.o.
GORNJI VUKOVEC

Lukač d.o.o.
Ostrovska ulica 1, 10000, Zagreb

Neoen Renewables Croatia d.o.o.
Ilica 1, 1000 Zagreb

Zagrebačka županija
Upravni odjel za prostorno uređenje, gradnju i zaštitu okoliša Zagrebačke županije
Odsjek za prostorno uređenje i gradnju
Ulica grada Vukovara 72/V, 10 000 Zagreb

Zagreb, 10. srpnja 2023. godine

Poštovani,
S obzirom da ste trenutno u donošenju VIII. izmjena i dopuna Prostornog plana Zagrebačke županije, obraćamo Vam se kako bismo zadržali omogućavanje gradnje sunčane elektrane na parcelama u vlasništvu tvrtke Lukač d.o.o. s kojom je tvrtka Neoen sklopio ugovor o pravu služnosti na zemljištu na temelju kojeg planira graditi sunčanu elektranu, a čime su riješeni imovinski pravni odnosi na zemljištu.
Naime, radi se o parcelama označenim kao katastarske čestice broj 1800, 1801, 1802 i 1804 k.o. Šrinac, koje su, sukladno Prostornom planu Zagrebačke županije i Prostornom planu Grada Ivanić-Grada, označena kao ostalo poljoprivredno ili III P3 kategorije tla. Također, područje se nalazi izvan obuhvata Nature 2000, te u blizini postojeće elektroenergetске infrastrukture, što ju čini pogodnim izborom za realizaciju sunčane elektrane.
Naš zahtjev je usmjeren na potrebu za uvištavanjem obuhvata navedenih čestica kao infrastrukturne zone za razvoj sunčanih elektrana koja bi bila označena na odgovarajućim kartama ili na drugi način koji odabere Zagrebačka županija sa nositeljem izrade prostornog plana kao najpogodnijim izborom. Investicije bi se odnosila na realizaciju sunčane elektrane snage oko 40 MW, odnosno vrijednosti investicije oko 30 milijuna eura. Također, molimo Vas da na području ove sunčane elektrane (ili svih sunčanih elektrana) omogućite realizaciju spremnika za pohranu električne energije (baterijski spremnici) i proizvodnju i pohranu vodika – vjerojatno kroz tekstualne odredbe. Na taj način doznati će se stvaranje zelenog otoka sa svim značajnim proizvodnjama za održivu i obnovljivu energetiku.
Osim gore navedenog zamolili bih Vas da razmotrite uključivanje zatraženog kroz provedbene odredbe kako bi se realizacija sunčane elektrane mogla što prije dogoditi, bez potrebe za promjenama prostornih planova nižih razina. Naime, gledano u kontekstu oskudne elektroenergetiske mreže u Republici Hrvatskoj, Zagrebačkoj županiji konkuriraju sve investicije u okolnim županijama, pa tako realizirana investicija u drugoj županiji (koja ne mora čak biti niti susjedna županija), može onemogućiti realizaciju ove investicije ukoliko je kapacitet određenog prijenosnog voda već konzumiran. Stoga, svaki dan u razvoju sunčanih elektrana igra presudnu ulogu u tome na kojem prostoru će konačne investicije biti realizirane.

Lukač
NEOEN

Tvrtka Lukač d.o.o. tižišni je lider u proizvodnji jaja koja se nalazi na području Ivanić-Grada, dok je tvrtka Neoen jedna od 10 najvećih svjetskih tvrtki za proizvodnju električne energije isključivo iz obnovljivih izvora s ukupnim instaliranim kapacitetom elektrana snage 6,6 GW u 16 zemalja svijeta. U kombinaciji ove dvije tvrtke, realizacija ovakve investicije je više nego izvjesna.

Za sva eventualna potrebna pojašnjenja ili olakšavanja, u svakom trenutku stojimo Vam na raspolaganju. Kontakt: Ivan Strunec, ivan.strunec@neoen.com ili 0913331433.

S poštovanjem,
Magi Lukač, direktor
Neoen Renewables Croatia d.o.o.
Hugo Martinec, direktor

Prilozi:
1) Obuhvat zahvata u: kml i kmz fileu

Lukač
NEOEN



REPUBLIKA HRVATSKA
MINISTARSTVO KULTURE I MEDIJA
UPRAVA ZA ZAŠTITU KULTURNE BAŠTINE
SEKTOR ZA KONZERVATORSKE ODJELE I INSPEKCIJU
KONZERVATORSKI ODJEL U ZAGREBU

Klasa: 612-08/23-10/0167
Urbroj: 532-05-02-01/1-23-2
Zagreb, 22. 06. 2023.

Zagrebačka županija
Upravni odjel za prostorno uređenje,
gradnju i zaštitu okoliša
Ivana Lucića 2a/VI
10 000 Zagreb


Predmet: VIII. izmjena i dopuna Prostornog plana Zagrebačke županije – zahtjev za izradu PP i mišljenje o sadržaju strateške studije

Ministarstvo kulture i medija, Uprava za zaštitu kulturne baštine, Konzervatorski odjel u Zagrebu, na temelju članka 60. u svezi s člankom 6. stavkom 1. točke 9. Zakona o zaštiti i očuvanju kulturnih dobara ("Narodne novine" br. 69/99, 151/03, 157/03, 87/09, 88/10, 61/11, 25/12, 136/12, 157/13, 152/14, 44/17, 90/18, 32/20, 62/20, 117/21), a povodom poziva Zagrebačke županije, Upravni odjel za prostorno uređenje, gradnju i zaštitu okoliša iz Zagreba, Ivana Lucića 2a/VI, za dostavom mišljenja o kvaliteti strateške studije, (Klasa: 350-01/23-02/1, Urbroj: 238-18-01/2-23-9, od 03. 04. 2023.), donosi sljedeće mišljenje:

Suglasni smo s sadržajem Strateške studije i razinom obuhvata podataka.

U postupku odrađivanja sadržaja strateške studije za planirani zahvat, dio koji se odnosi na procjeni utjecaja predmetnog plana na kulturnu baštinu trebaju izrađivati mjerodavni, licencirani stručnjaci za to područje.

Za sve zahvate zbog kojih se donosi predmetna izmjena potrebno je ishoditi stručno mišljenje, posebne uvjete odnosno suglasnost nadležnog Konzervatorskog odjela u Zagrebu i poduzeti mjere zaštite kulturne baštine sukladno uvjetima.



Dostaviti:
1. Naslov
2. Pismohrana, ovdje

n 1 - 09 - 2023

Agapa Life d.o.o.
Mirogojska cesta 31, 10000 Zagreb
OIB: 97317670389
tel: +385981716289

ZAGREBAČKA ŽUPANIJA
Upravni odjel za prostorno uređenje, gradnju i zaštitu okoliša
Ulica grada Vukovara 72/V
10 000 Zagreb

PREDMET: Zahtjev za izmjenu postojeće prostorno – planske dokumentacije (nepravni postupak)

Poštovani,

Molim gornji naslov, da pri izradi nove/izmjene postojeće prostorno – planske dokumentacije PPU-a za grad Ivanić Grad izmijeni urbanistički status nekretnine **kat. oznake 35** koja se nalazi u katastarskoj općini **Trebovec** na način da iste odredi kao: građevinska čestica.

Obrazloženje:
Na navedenoj čestici tvrtka Agapa Life d.o.o. planira graditi **solarnu elektranu snage 25 MW i potencijalno razvoj SE veće snage**, za koju je prema Zakonu o gradnji potrebno ishoditi građevinsku dozvolu. Tvrtka Agapa Life d.o.o. želi pravo gradnje tj. uvrštenje u prostorni plan za ukupnu površinu od 18,67ha što će preciznije biti prikazano idejnim rješenjem.

U Zagrebu, 31. 8. 2023. Marija Zadro Šeremet,
direktor

Zahtjevu prilažem:
1. Idejno rješenje zahvata
2. Vlasnička suglasnost

REPUBLIKA HRVATSKA
ZAGREBAČKA ŽUPANIJA
STRUČNA SLUŽBA ŽUPANIJE

13. 10. 2023

HIDREL d.o.o.
HR-10415 Novo Čiče, Velikogorička 1/8,
OIB: 85896793612

ZAGREBAČKA ŽUPANIJA
UPRAVNI ODJEL ZA PROSTORNO
UREĐENJE, GRADNJU I ZAŠTITU
OKOLIŠA
Ivana Lucića 2a/4, 10000 Zagreb

**ZAVOD ZA PROSTORNO
UREĐENJE ZAGREBAČKE
ŽUPANIJE**
Ulica grada Vukovara 72, 10000
Zagreb

**ZAVOD ZA PROSTORNO
UREĐENJE ZAGREBAČKE
ŽUPANIJE**
n/p ravateljica Željka Kužinić
z.kucink@zpuz.hr

Predmet:
Zahtjev za izmjenom prostornog plana Zagrebačke županije

Poštovani,

Naša tvrtka HIDREL d.o.o. HR-10415 Novo Čiče, Velikogorička 1/8, OIB: 85896793612, ovlaštenik je eksploatacijskog polja građevnog pijeska i šljunka „NOVO ČIČE“ na području Grada Velike Gorice u Zagrebačkoj županiji. U proteklom periodu nastojali smo ishoditi lokacijsku dozvolu za prostorno-oblikovno-tehničku sanaciju eksploatacijskog polja no u našem nastojanju nismo uspjeli iz razloga prostorno planske neusklađenosti.

Naše eksploatacijsko polje nalazi se na prostoru za koji su doneseni sljedeći prostorni planovi:

- Prostornim planom Zagrebačke županije (Gl. Zagrebačke županije br. 3/2002, 6/2002 (ispravak), 8/2005, 8/2007, 4/2010 i 10/2011, 14/2012 (pročišćeni tekst), 27/2015, 31/2015 (pročišćeni tekst), 43/2020, 46/2020-ispravak i 2/2021 (pročišćeni tekst),
- Prostornim planom uređenja Grada Velike Gorice (Sl. glasnik Grada Velike Gorice br. 10/2006, 6/2008 i 5/2014, 6/2014 (Ispravak Odluke) i 8/2014 (pročišćeni tekst) i 3/2023)
- Urbanističkim planom uređenja „Sportsko rekreacijskog centra jezera Novo Čiče“ (Sl. glasnik Grada Velike Gorice br. 09/2012).

Člankom 64. PPŽ, propisano je da je u prostornim planovima niže razine (prostornim planovima velikih gradova, gradova i općina i urbanističkim ili detaljnim planovima uređenja) potrebno, između ostalog, odrediti uvjete prostornog oblikovanja eksploatacijskih polja u funkciji zadovoljavanja potreba konačne namjene i uklaapanja u okoliš, pod čime se za predmetni zahvat kao relevantno podrazumijeva: određivanje za prostor i namjenu prihvatljivih oblika jezera (kod šljunčara) te određivanje dubine

jezera i njegovih pokosa pogodnih za konačnu namjenu i održavanje kvalitete vode kao i razgraničenje površina za eksploataciju mineralnih sirovina od okolnog prostora namijenjenog za sport i rekreaciju.

Provedbenim odredbama i kartografskim prikazima PPU-a i UPU-a, planirana je eksploatacija šljunka i pijeska isključivo u svrhu sanacije našeg eksploatacijskog polja ali nisu definirani elementi provedbe zahvata u smislu citirane odredbe čl. 64. PPŽ, te je Ministarstvo prostornog uređenja i graditeljstva to ocijenilo kao neusklađenost PPU-a s PPŽ-om.

Grad Velika Gorica odbilo je promijeniti svoje prostorne planove tvrdeći da dubina jezera nije prostorno-planski kriterij, već da isti proizlazi iz drugih posebnih uvjeta.

Obzirom da radi ove planske neusklađenosti trpimo veliku štetu pri čemu ističemo da smo za ovaj zahvat proveli i postupak procjene utjecaja na okoliš i da se zahvat ocijenio prihvatljiv za okoliš, molimo da u žurnom postupku uzmete naš zahtjev u razmatranje i izmijenite članak 64. PPŽ-a tako da istviše ne uvjetuje planiranje dubine istoka.

Uz zahtjev prilažemo i grafički prikaz eksploatacijskog polja građevnog pijeska i šljunka „Novo Čiče“.

S poštovanjem,
HIDREL d.o.o., Novo Čiče

HIDREL d.o.o.
NOVO ČIČE, Velikogorička 1/8

ZAGREBAČKA ŽUPANIJA
 Odsjek za prostorno uređenje i gradnju
 Ulica grada Vukovara 72/V, 10 000 Zagreb

IZJAVA

Mi, Zdenko Maras, OIB: 120296330185, Robert Maras (Zdenko), OIB: 21331334878, te Dragica Maras OIB: 0902973330158, svi iz Zagreba, na osnovu Zahtjeva tvrtke Kraftfeld Energy GmbH, Parkring 4, 1010 Beč, Austrija, povodom izmjena i dopuna prostornog plana Zagrebačke županije koje su u tijeku, izjavljujemo da smo suglasni da u nastavku navedene čestice (sve k.o. Novaki), Općina Dubrava budu uključene u obuhvat buduće solarne elektrane na području Kunečeva, Općina Dubrava koju će pripremiti i graditi gore navedeni investitor.

K.Č.	m2		
1824/3	935	1683/1	5036
1824/2	4849	1815/2	1931
1816/1	8312	1825/2	1412
1758/2	1644	1827/2	1209
1758/1	820	1811/2	525
1757	6186	1810/4	2489
1755/1	2992	1813/2	3902
1759/1	2708	1683/2	2877
1758/4	3981	1810/3	547
1733	2380	1811/1	126
1734	543	1812/2	3676
1735	9144	1814/2	1547
1814	399	1684/1	4600
1816/2	8589	1685	7298
1825/1	5507	1710	7733
1817/2	4032	1756/2	1176
1758/2	1295	1712/2	5330
1815/1	5172	UKUPNO/M2	154373
1826	748		
1827/2	1209		
1756/1	1155		
1758/3	1169		
1759/3	1644		
1760	10973		
1761	418		
1721	8600		
1755/2	2992		
1756/3	1155		

1756/4	1155
1754	485
1736/1	1957


Navedene čestice su u našem vlasništvu, odnosno u postupku kupoprodaje i prijelika na nas.


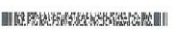
Ovim putem nadalje izjavljujemo da smo postigli Sporazum sa tvrtkom Kraftfeld Energy GmbH, Parkring 4, 1010 Beč, Austrija o skapanju Ugovora o osnivanju prava građenja na predmetnim česticama sa potrebne izgradnje fotovoltne solarne elektrane u obuhvatu lokacije koja sadrži gore navedene čestice. Ugovor o pravu građenja silopiti ćemo sa projektnom tvrtkom koja će se osnovati u Republici Hrvatskoj za tu namjenu.

Zdenko Maras
 Robert Maras
 Dragica Maras

U Zagrebu, 18.10.2023.



 Zagrebačka županija	
Datum zaprimanja:	19.10.2023.
KLASA:	350-01/23-02/1
Brojčana oznaka:	350-01/23-02/1-102

REPUBLIKA HRVATSKA
ZAGREBAČKA ŽUPANIJA
GRAD SAMOBOR
 Upravni odjel za gospodarstvo, razvoj i
 projekte Europske unije

KLASA: 350-01/23-01/2
 URBROJ: 239-27-03-01/03-23-2
 Samobor, 25. listopada 2023.

REPUBLIKA HRVATSKA
ZAGREBAČKA ŽUPANIJA
 Upravni odjel za prostorno uređenje
 gradnju i zaštitu okoliša

Predmet: VIII. Izmjene i dopune Prostornog plana Zagrebačke županije sa strateškom procjenom
 - zahtjev za izradu plana, dostavlja se

Poštovani,

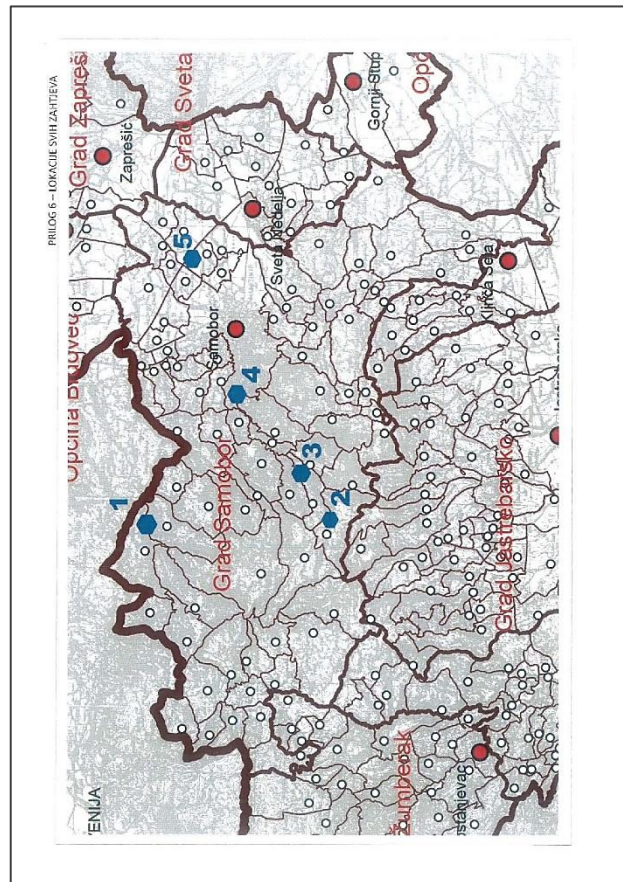
sljedom poziva za dostavu zahtjeva za izradu plana, sukladno članku 90. stavak 1. Zakona o prostornom uređenju (NN br. 153/13, 65/17, 114/18, 39/19, 98/19 i 67/23), Vaša KLASA: 350-01/23-02/01, URBROJ: 238-18-01/2-23-9, a uvidom u Odluku o izradi VIII. Izmjena i dopuna Prostornog plana Zagrebačke županije (Glasnik Zagrebačke županije br. 30/2, 6/02 – ispravak, 8/05, 8/07, 4/10, 10/11, 14/12 – pročišćeni tekst, 27/15, 31/15 – pročišćeni tekst, 43/20, 46/20 – ispravak i 2/21 – pročišćeni tekst) – (u daljnjem tekstu: Plan), iniciramo sljedeće izmjene:

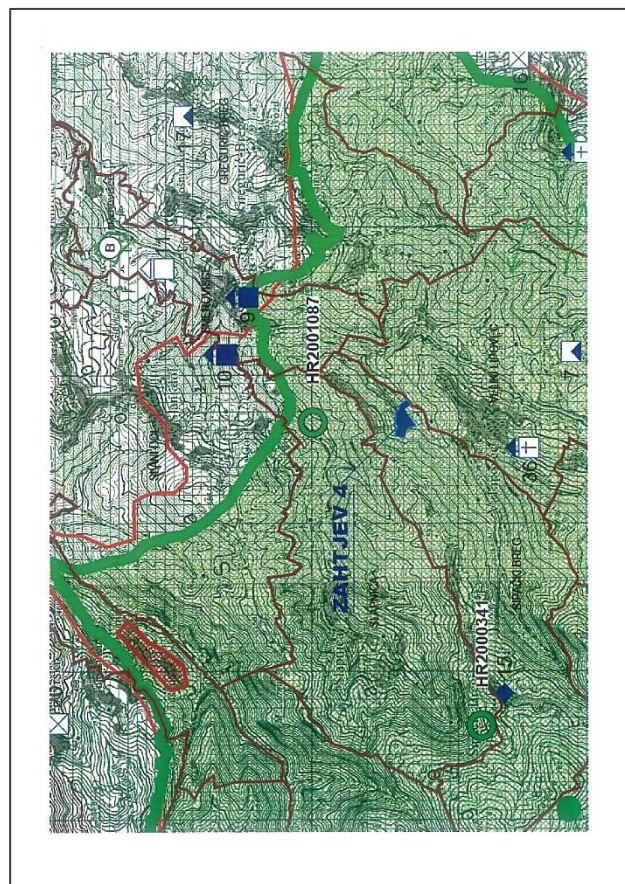
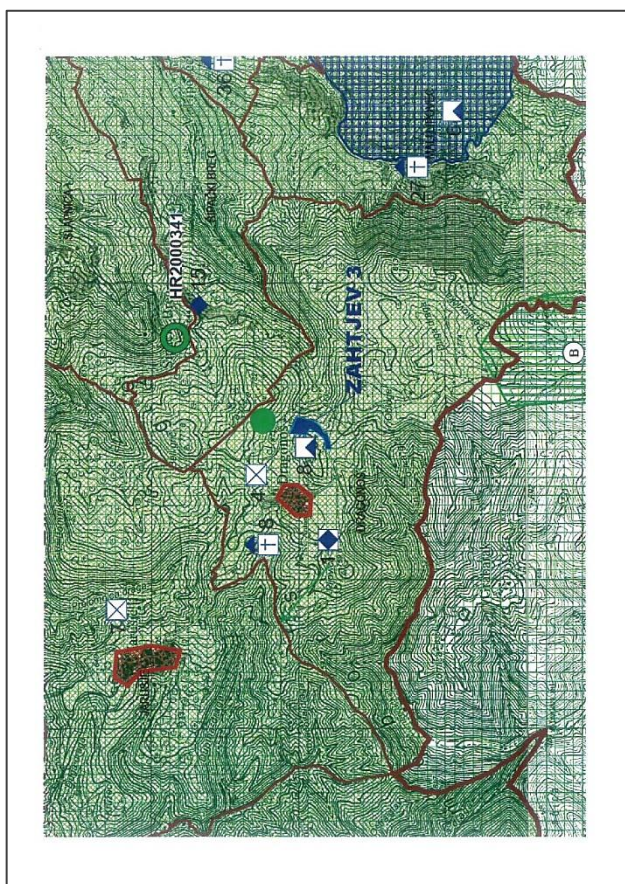
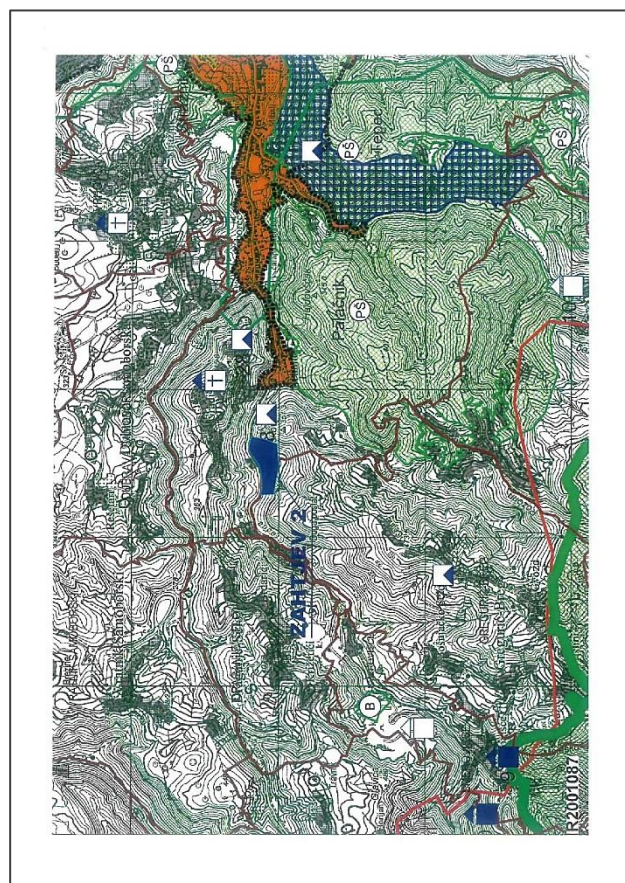
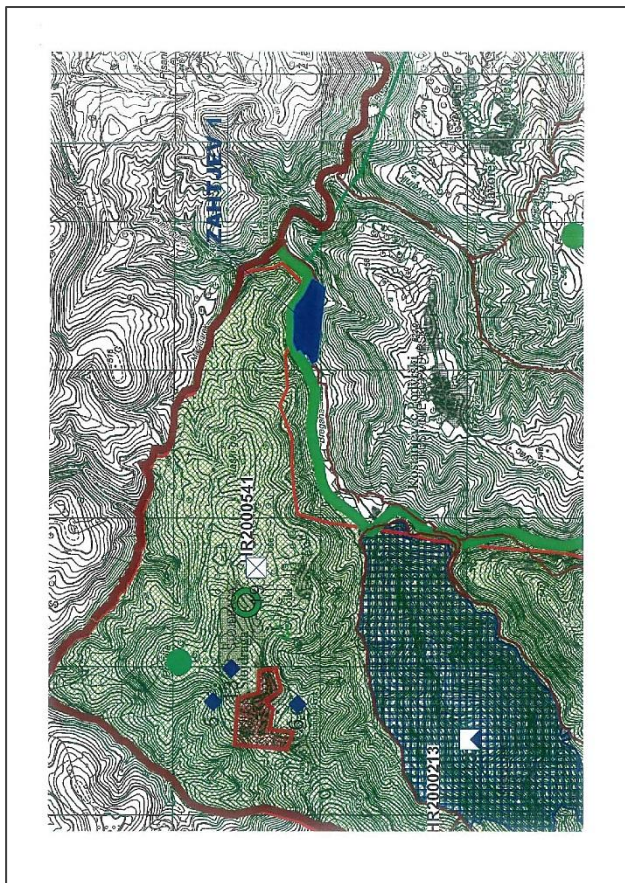
- Na području granice naselja Stojdraga i Kostanjevec Podvrški (katastarske općine Polklec i Norski Selo), uz granicu s Parkom prirode Žumberak – Samoborsko gorje (izvan parka), omogućiti formiranje površine izdvojenog građevinskog područja ugostiteljsko-turističke namjene iz skupine hoteli i kampovi (T1 i T3) najveće površine 5 ha te najvećeg smještajnog kapaciteta 60 ležajeva u hotelu i 30 kamping - *glamping* smještajnih jedinica na lokaciji popularne lokacije „Divlje vode“. (Grafički prilozi 1 i 6)
- Na području granice naselja Samobor i Gregurić Breg (katastarske općine Samobor i Slani Dol), omogućiti formiranje površine izdvojenog građevinskog područja ugostiteljsko-turističke namjene iz skupine hoteli i kampovi - *glamping* (T1 i T3) najveće površine 5 ha te najvećeg smještajnog kapaciteta 60 ležajeva u hotelu ili 20 kamping - *glamping* mjesta, na lokaciji popularne lokacije „Samoborski slapovi“. (Grafički prilozi 2 i 6)
- U naselju Dragonoš (katastarska općina Šipački Breg), na području Parka prirode Žumberak – Samoborsko gorje, omogućiti formiranje površine izdvojenog građevinskog područja ugostiteljsko-turističke namjene iz skupine kampovi (T3) najveće površine 2 ha s smještajnog kapaciteta 30 kamping - *glamping* smještajnih jedinica. (Grafički prilozi 3 i 6)
- Na području naselja Šipački Breg (katastarska općina Slani Dol), na području Parka prirode Žumberak – Samoborsko gorje, omogućiti formiranje površine izdvojenog građevinskog područja ugostiteljsko-turističke namjene iz skupine turističko naselje (T2) najveće površine 2 ha smještajnog kapaciteta 40 ležajeva, za hodočasnički turizam na lokaciji popularne lokacije „Cerinski vir“. (Grafički prilozi 4 i 6)

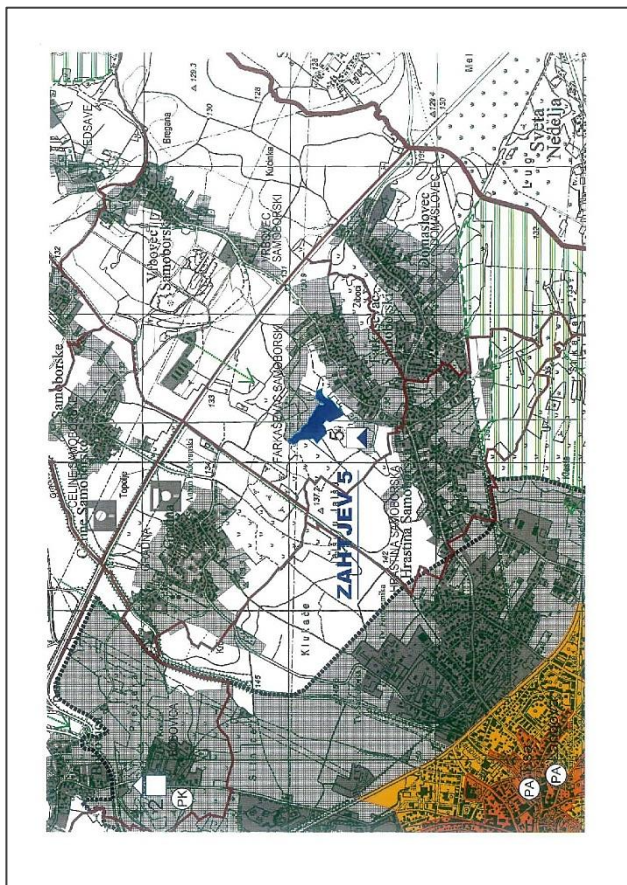
- Na području naselja Farkaševac Samoborski (katastarska općina Domaslovec), omogućiti formiranje površine izdvojenog građevinskog područja ugostiteljsko-turističke namjene iz skupine kampovi (T3) najveće površine 5 ha smještajnog kapaciteta 30 kamping smještajnih jedinica. (Grafički prilozi 5 i 6)
- Tražimo da se u tekstualnom dijelu Plana, u Odredbama za provođenje - članak 58. stavak 2., kojim se propisuje uvjeti smještaja spremišta u vinogradima (klijetima) i kojim je određeno da *bruto površina prislonja ne prelazi 60 m², detaljno definiira ova veličina. Obrazloženo zahtjeva: u vrijeme donošenja Plana, a prije donošenja Pravilnika o načinu izračuna građevinske (bruto) površine zgrade (NN 93/17), bruto površina se odnosila na tlocrtnu površinu koja je uključivala površinu lođa, balkona i terasa, određenih prema vanjskim mjerama obojnih zidova u koje se uračunavaju obloge, obzidi, parapeti i ograde, stoga u tom trenutku nije postojala dvojba oko maksimalne tlocrtno izgrađenosti klijeti. Namjera je sprejčiti devastaciju prostora izvan građevinskih područja građenjem klijeti i spremišta u voćnjacima većih površina od dozvoljene, u projektima koji se pozivaju na tumačenje vrijednosti *bruto površine* sukladno Pravilniku o načinu izračuna građevinske (bruto) površine zgrade iz 2017. godine, koji osim spomenutog, pobliže definiira GBP na način da se u nju ne uračunava i površina galerije, a što dodatno doprinosi izigravanju odredbi koje govore o maksimalnim veličinama zgrade.*

S poštovanjem

Privremeni pročelnik
 Hrvoje Frankić, mag. oec.







Zagrebačka županija	
Datum zaprimanja:	31.10.2023.
KLASA:	350-01/23-02/1
Brojčana oznaka:	350-01/23-02/1-105



Upravni odjel za prostorno uređenje,
gradnju i zaštitu okoliša
- ovdje

PREDMET: VIII. izmjene i dopune Prostornog plana Zagrebačke županije
- prijedlog/prijedlog

Melim gornji naslov,

da izmjenama i dopunama tekstualnog i/ili grafičkog dijela Prijedloga VIII. id PP ŽZ omogući planiranje izgradnje: Sustava navodnjavanja Dubrava.

Izvođenje akumulacije Pehardovac na vodotoku Cerina izgradnjom nasute brane

Obrazloženje:

Planirani sustav navodnjavanja Dubrava (SN Dubrava) najvećim dijelom se nalazi se u Zagrebačkoj županiji (ŽZ) i rasprostire se na području istoimene Općine Dubrava, između naselja Pehardovac i Dubrava, dok se površina akumulacionog prostora Pehardovac djelomično nalazi i u Bjelovarsko-bilogorskoj županiji.

Prema zemljišnim knjigama područje obuhvata sustava nalazi se unutar k.o. Marinkovac, k.o. Paruževac, k.o. Dubrava, k.o. Zetkan, k.o. Bađinec i k.o. Upovčani.

Bruto površina područja obuhvata SN Dubrava procijenjena je na 289 ha bruto površine, odnosno 269 ha neto površine. Izgradnjom sustava za navodnjavanje i osiguranjem dovoljnih količina vode svotiči će se pretpostavka za održiv uzgoj tradicionalnih kultura koje se već sada ugajaju na ovom području (ratarske kulture), te omogućiti uzgoj drugih dohodovnijih kultura. Za potrebe zahvaćanja vode za SN Dubrava, odabrano je izvođenje akumulacije Pehardovac na vodotoku Cerina izgradnjom nasute brane, Vodotok Cerina pregradio bi se nizvodno od naselja Pehardovac čime bi se stvorio akumulacijski prostor površine prostora akumulacije od oko 385 ha tj. V=600.000 m³ (približni podaci), u kojem bi se akumulirala voda za potrebe navodnjavanja sustava Dubrava. Silvna površina iznosila bi cca 10 km². U sklopu nasute brane izgradila bi se crpna stanica Pehardovac od koje bi se dovodnim cjevovodom voda dovodila do distribucijske mreže istačnih cjevovoda te nadalje do poljoprivrednih površina.

Zagrebačka županija trenutno je u fazi izrade projektna dokumentacije (idejnog projekta), sustava navodnjavanja Dubrava kako bi se pripremila za ishođenje lokacijske dozvole. Kako bi se izradila projektna dokumentacija odnosno izvođenje samog projekta sustava navodnjavanja Dubrava uspješno završiti, potrebno je da buduća akumulacija Pehardovac bude navedena i ucrtana u svim nadležnim prostornim planovima.

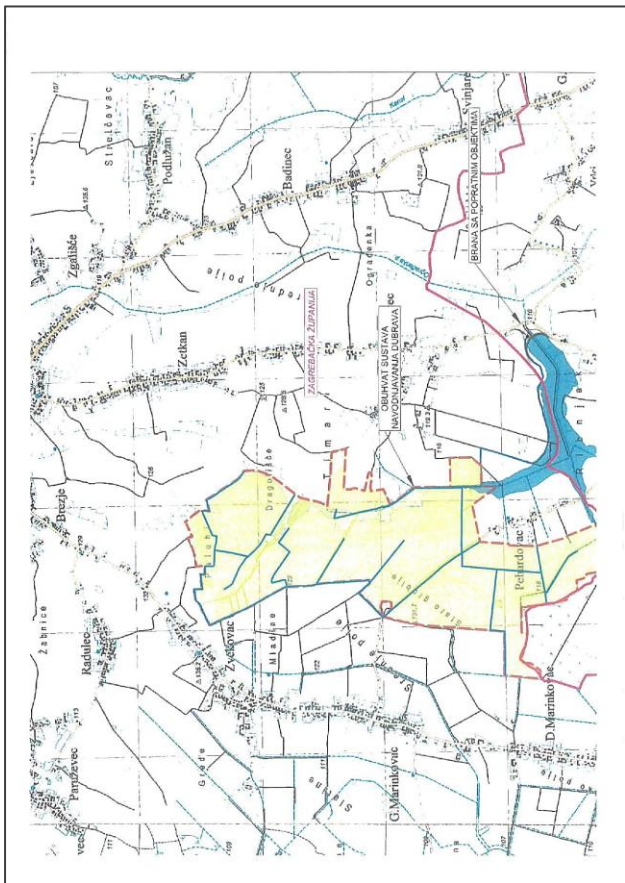
U prilogu ovog dopisa dostavljam vam kartografski prikaz snižštaja sustava navodnjavanja Dubrava sa lokacijom buduće akumulacije Pehardovac


U Zagrebu, 25. listopada 2023. godine



Zahjevju prilažem:
1. Kartografski prikaz

Na znanje:
1. Zavod za prostorno uređenje Zagrebačke županije
2. Općina Dubrava





Zagrebačka županija

Datum zaprimanja:	31.10.2023.
KLASA:	350-01/23-02/1
Brojčana oznaka:	350-01/23-02/1-104

OPIS PLANIRANOG ZAHVATA

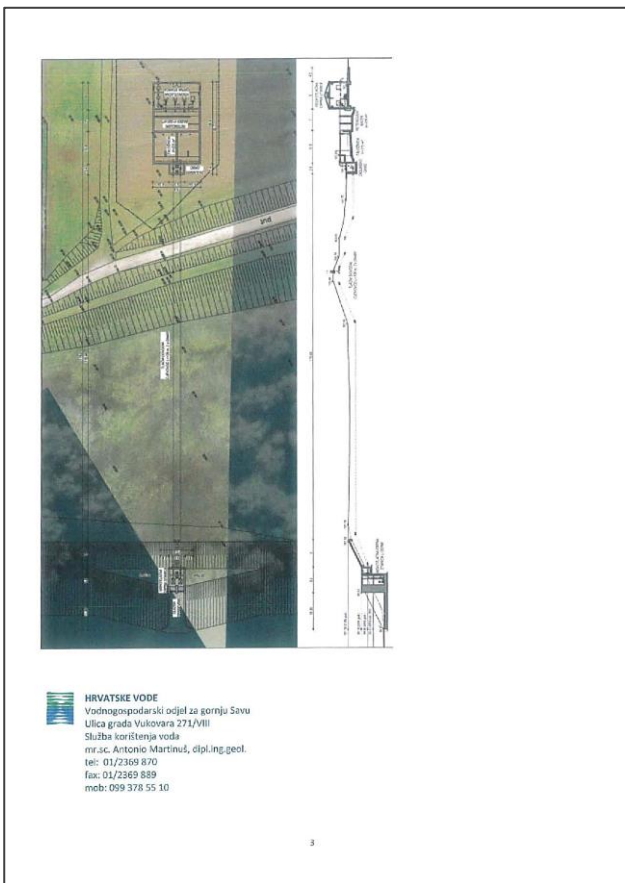
Predviđa se zahvat vode (ulazna građevina) na lijevoj obali rijeke Save na stacionari te izgradnja crpne stanice sa zasusnom komorom integrirane u jedinstven objekat koji je smješten u pokos korita, odnosno u buduću bermu koja će se izvesti zajedno s objektom crpne stanice. Objekt se sastoji od amirano-betonske ulazne građevine dužine 11,86 m i širine 5,60 m dno na visinskoj koti +89,47 m. n.m. Na ulaznu građevinu se nastavlja crpni bazen ispred kojeg je postavljena gruba rešetka koja služi za zadržavanje krupnijeg otpada van crpnog bazena. U slučaju potrebe radova održavanja u crpnom bazenu, moguće je postaviti talpe i tako spriječiti dotok vode u crpni bazen. U crpnom bazenu se nalaze dvije potopljene crpke, svaka kapaciteta $Q = 250 \text{ l/s}$ i visine dizanja $H_v = 21 \text{ m}$. Crpke su faznim komadima spojene s dovodnim cjevovodom koji transportira vodu do taložnice i retencijskog bazena visokotlačne crpne stanice. Uz crpni bazen se nalazi i zasusno okno za regulaciju protoka zahvaćene vode. Gornja amirano-betonska ploča se nalazi u kruti bermo na koti visine +96,83 m. n.m. na kojoj su smješteni ljevandolazni retencijski poklopci. Pokosni berme se izvode u nagibu 1:2. Pristup objektu je osiguran stepenicama iz inundacije na bermu. Objekti za distribuciju vode (zasusno okno, taložnica, retencijski bazen i visokotlačna crpna stanica) prema korisnicima (poljoprivrednim površinama) povezani su tlačnim cjevovodom dužine 128 m, 2x DN400 sa niskotlačnom crpnom stanicom (zahvatom vode). Zasusno okno služi za regulaciju dotoka vode u taložnicu. Zasusno okno je dimenzija 5,3 x 3,4 m. Taložnica ima funkciju taloženja suspendiranog nanosa i volumena je 375 m³. Taložnica je dimenzija 10,9 x 15,8 m s kotom vode na +103,40 m. n.m.. Retencijski bazen ima funkciju kompenziranja rada niskotlačne crpne stanice i visokotlačne crpne stanice i volumena je 320 m³. Retencijski bazen je dimenzija 7,0 x 15,8 m s kotom vode na +103,40 m. n.m. Visokotlačna crpna stanica ima funkciju tlačena vode u distribucijski sustav, odnosno prema korisnicima (poljoprivrednim površinama). U visokotlačnoj crpnoj stanici se nalaze četiri crpke ukupnog kapaciteta $Q = 500 \text{ l/s}$ i ukupne visine dizanja $H_v = 70 \text{ m}$. Visokotlačna crpna stanica je dimenzija 9,0 x 15,8 m s kotom voda na +101,35 m. n.m.

Distribucijski sustav se dijeli na distribucijski sustav za područje Rugvice i Lupoglava. Hidrauličkim dimenzioniranjem definirane su i ukupne potrebne količine vode za navodnjavanje: SN Rugvica $Q = 270 \text{ l/s}$, SN Lupoglav $Q = 460 \text{ l/s}$, te je omogućen minimalni radni tlak u sustavu 5,5 bara. Svaki sustav je podijeljen po površinama za navodnjavanje: SN Rugvica podijeljen na 30 površina, dok je SN Lupoglav podijeljen na 61 površinu. Prilikom odabira materijala i profila cjevovoda vodilo se računa da su cjevovodi iznad unutarnjeg profila 0300 mm od ductila, a cjevovodi manjeg profila od 0300 mm od PEHD-a.

Temeljem idejnog rješenja predlaže se sustav navodnjavanja Rugvica-Lupoglav definirati kao dvije faze gradnje za koje će biti ishodena jedna lokacijska dozvola, dok će se za svaku fazu ishoditi zasebna građevinska i uporabna dozvola. Faze su određene na način da se prvo trebaju izgraditi zahvatni objekti i distribucijski sustav Rugvica, a potom distribucijski sustav Lupoglav.

Predložene faze su:

- Faza - izvođenje radova na:**
 - zahvatu vode iz rijeke Save (ulazna građevina, bermu i niskotlačna crpna stanica Rugvica 1 u ukupnim gabaritima),
 - dovodnom cjevovodu između niskotlačne crpne stanice i taložnice u ukupnim gabaritima,
 - objektima taložnice, retencijskog bazena i visokotlačne crpne stanice Rugvica 2 u ukupnim gabaritima,
 - distribucijskom sustavu tlačnih cjevovoda samo područja navodnjavanja Rugvica.
 - te ugradnja elektro i strojarne opreme CS Rugvica 1 i CS Rugvica 2 odgovarajućeg kapaciteta samo za područje navodnjavanja Rugvica.
- Faza - izvođenje radova na:**
 - Distribucijskom sustavu tlačnih cjevovoda područja Lupoglav,
 - Ugradnja elektro i strojarne opreme SC Rugvica 1 i CS Rugvica 2 odgovarajućeg kapaciteta za područje navodnjavanja Lupoglav.





renata.rokek@zagrebacka-zupanija.hr

Posiljatelj: Marija Kuzmić <marija.kuzmic@zagrebacka-zupanija.hr>
 Poslano: 30. listopada 2023. 9:59
 Prima: renata.rokek@zagrebacka-zupanija.hr
 Kopija: 'mp'
 Precmet: FW: SN Rugvica
 Privik: Situacija-vodostajwat CS Rugvica 1.pdf

Marija Kuzmić, dipl.Ing.građ.
 Profesinka
 Upravni odjel za prostorno uređenje,
 gradnju, i zaštitu okoliša
 Zagrebačka županija
 Ulica bana Jelačića 2a/VI
 HR - 10000 Zagreb
 tel: 000385 1 6311764
 mob: 00385 99 4213148
 e-mail: marija.kuzmic@zagrebacka-zupanija.hr
www.zagrebacka-zupanija.hr

From: Gordana Županac <g.zupanac@zagrebacka-zupanija.hr>
 Sent: Wednesday, October 25, 2023 12:28 PM
 To: marija.kuzmic@zagrebacka-zupanija.hr
 Cc: Željko Kućinić <z.kucinic@zpuzz.hr>
 Subject: SN Rugvica

Poštovani,

Kako su IPPŽŽ u tijeku,
 Imam još jednu situaciju za koju ne znam da li treba ući u izmjene zato šaljem tekst i kartu.
 Ovim putem se ispričavam.
 Lp

mr.sc. Gordana Županac
 Voditeljica odsjeka za poljoprivredu
 Upravni odjel za poljoprivredu, ruralni razvitek i šumstvo

Zagrebačka županija
 Ulica grada Vukovara 72/V
 HR - 10000 ZAGREB
 tel: 00385 1 6009 413
 fax: 00385 1 6000 474
www.zagrebacka-zupanija.hr



Zagrebačka županija

Datum zaprimanja:	30.10.2023.
KLASA:	350-01/23-02/1
Brojčana oznaka:	350-01/23-02/1-103



REPUBLIKA HRVATSKA
 ZAGREBAČKA ŽUPANIJA
 GRAD ZAPREŠIĆ

GRADONAČELNIK

KLASA: 350-02/23-01/07
 URBROJ: 238-33-06-05/1-23-3
 Zaprešić, 31.10.2023.

ZAGREBAČKA ŽUPANIJA
 Upravni odjel za prostorno uređenje,
 gradnju i zaštitu okoliša
 10000 Zagreb, Ulica grada Vukovara 72/V

PREDMET: VIII. izmjene i dopune Prostornog plana Zagrebačke županije
 - zahtjevi za izradu prostornog plana, daje se

Poštovani,

Zaprimili smo vaš dopis i Odluku o izradi VIII. Izmjena i dopuna Prostornog plana Zagrebačke županije s razlozima za izmjenama i dopunama plana, te ocjenom stanja i ciljevima koji će se ugraditi u Plan.

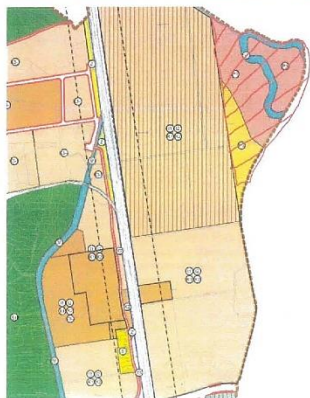
Uvidom u Odluku o izradi VIII Izmjena i dopuna plana, u njegova programska polazišta kao i njegove ciljeve želimo se očitovati, na dio energetskog sustava nove poduzetničke zone Falečnjak na području Grada Zaprešića.

Zadnjim VII. izmjenama i dopunama Prostornog plana Zagrebačke županije formirana je nova poduzetnička zona Falečnjak. Kako bi poduzetnička zona mogla osvariti puni proizvodni potencijal potrebno je je energetski opremiti stoga predlažemo uvrstiti u Plan trasu dalekovoda (2x400kV) te postaviti oznaku buduće transformatorske stanice kako bi se osigurala opskrba električnom energijom planirane snage od 165 MW.
 U prilogu šaljem potencijalnu poziciju za rezervaciju površine buduće transformatorske stanice (cca 12,5 ha) predmetne zone.

OBRADIO: Miran Pokupec, dipl.Ing.građ.



Glasnik
 Željko Turk, dipl.oec



Zagrebačka županija

Datum zaprimanja: 6.11.2023.

KLASA: 350-01/23-02/1

Brojčana oznaka: 350-01/23-02/1-106