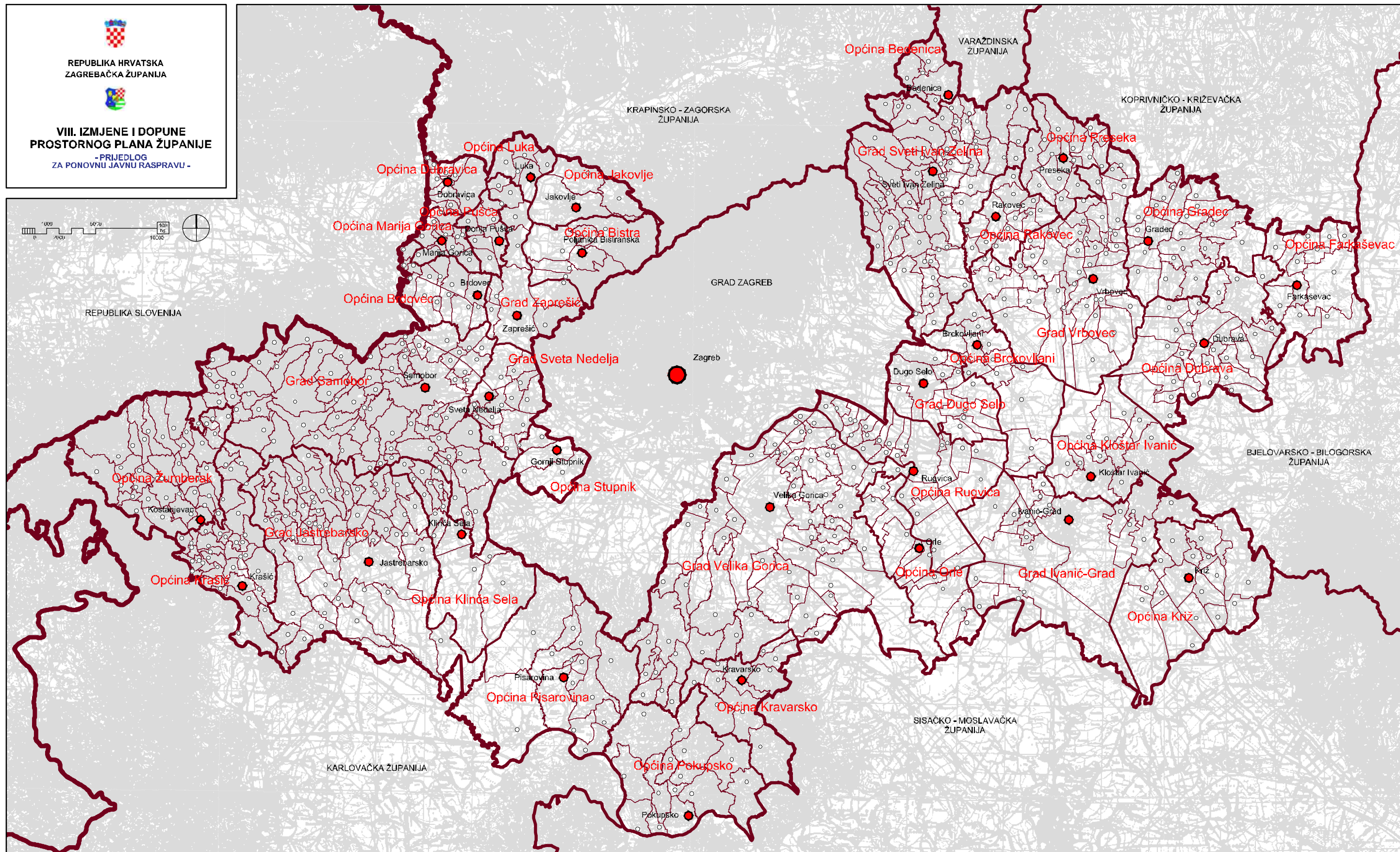




REPUBLIKA HRVATSKA
ZAGREBAČKA ŽUPANIJA



VIII. IZMJENE I DOPUNE
PROSTORNOG PLANA ŽUPANIJE
- PRIJEDLOG
ZA PONOVNU JAVNU RASPRAVU -



Teritorijalne i statističke granice

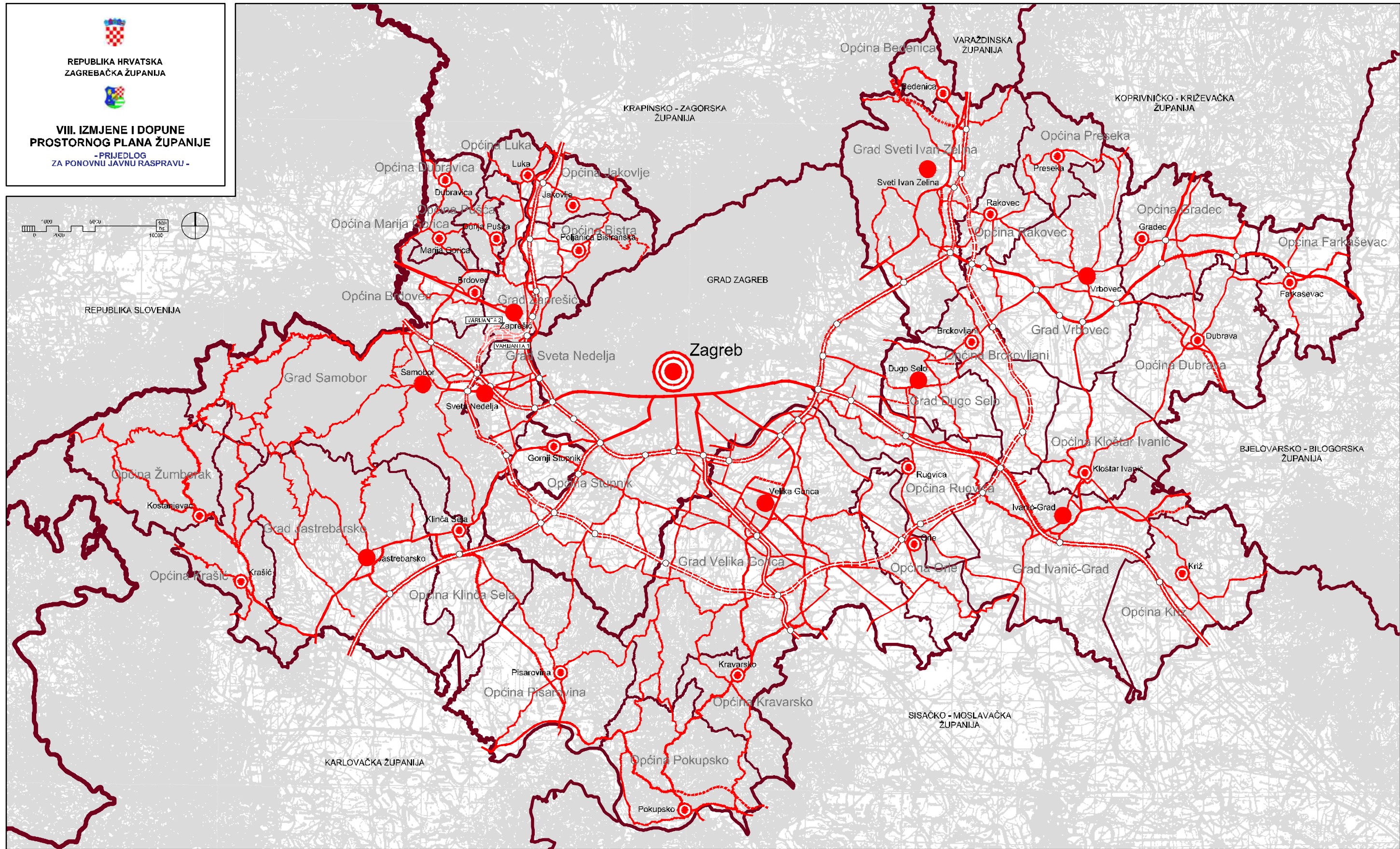
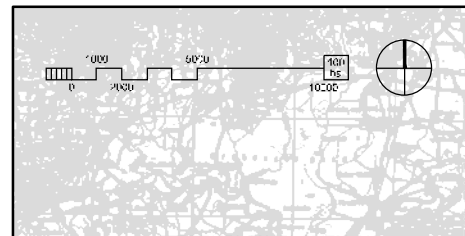
- Državna granica
- Županijska granica
- Općinska / gradska granica
- Granica naselja














Centroidi naselja

- Županijsko sjedište
- Gradska i općinska sjedišta
- Ostala naselja

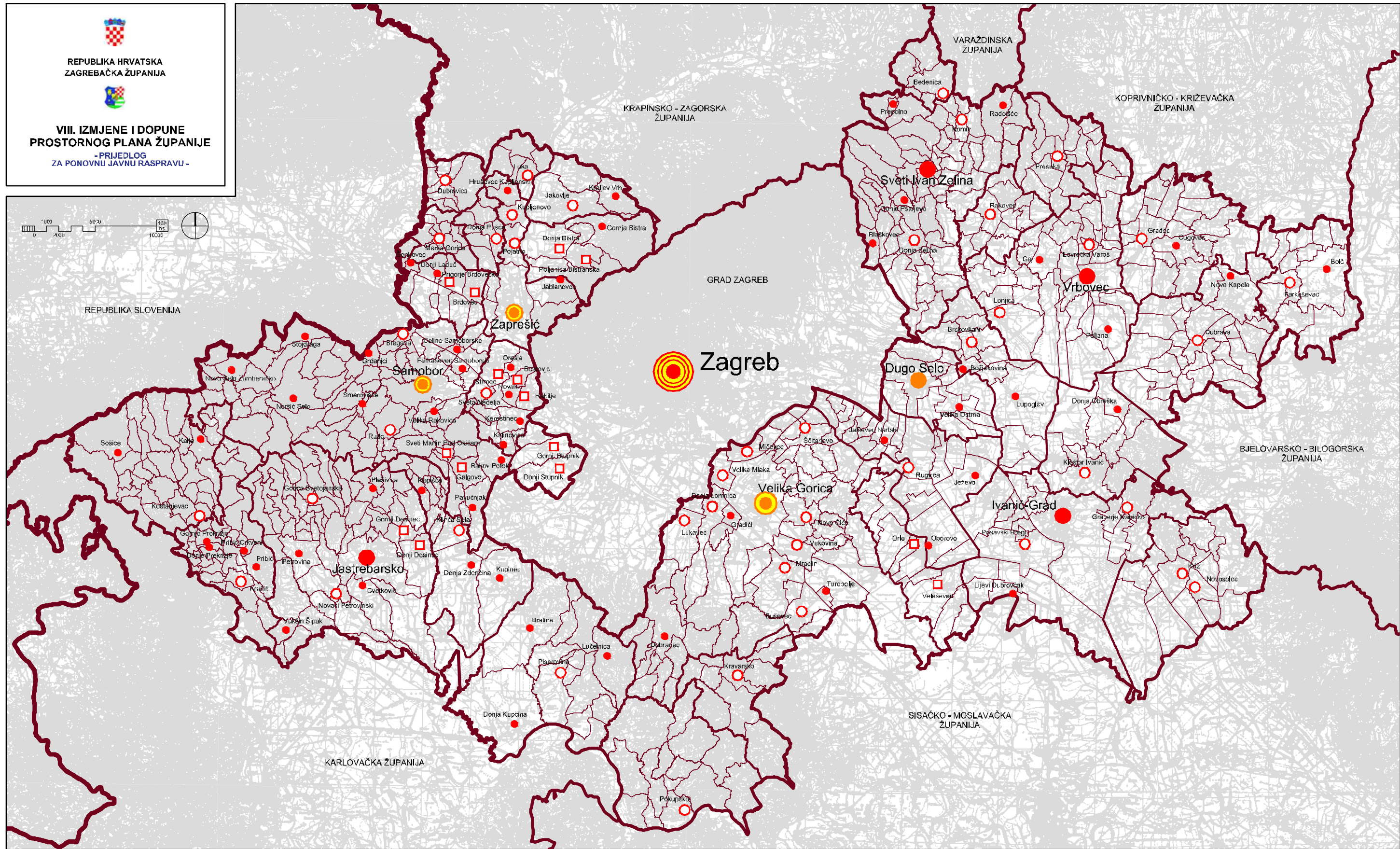
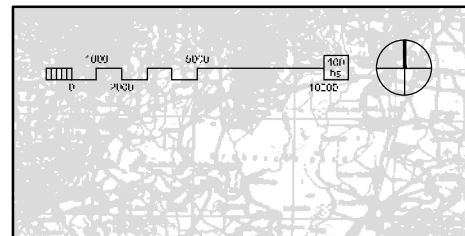
1. TERITORIJALNO POLITIČKI USTROJ













MJERILO 1:300.000



Teritorijalne i statističke granice	Administrativna sjedišta	Razvrstaj državnih i županijskih cesta
 Državna granica	 Glavni grad Države i županijsko sjedište	 Autocesta / Koridor u istraživanju varijanta 1 / varijanta 2
 Županijska granica	 Gradsko sjedište	 Državna brza cesta
 Općinska / gradska granica	 Općinsko sjedište	 Ostale državne ceste
		 Županijska cesta
		 Mogući ili alternativni koridor državne / županijske ceste
		 Koridor ceste u istraživanju brze / državne / županijske
		 Raskrižje ceste u dvije razine / u istraživanju

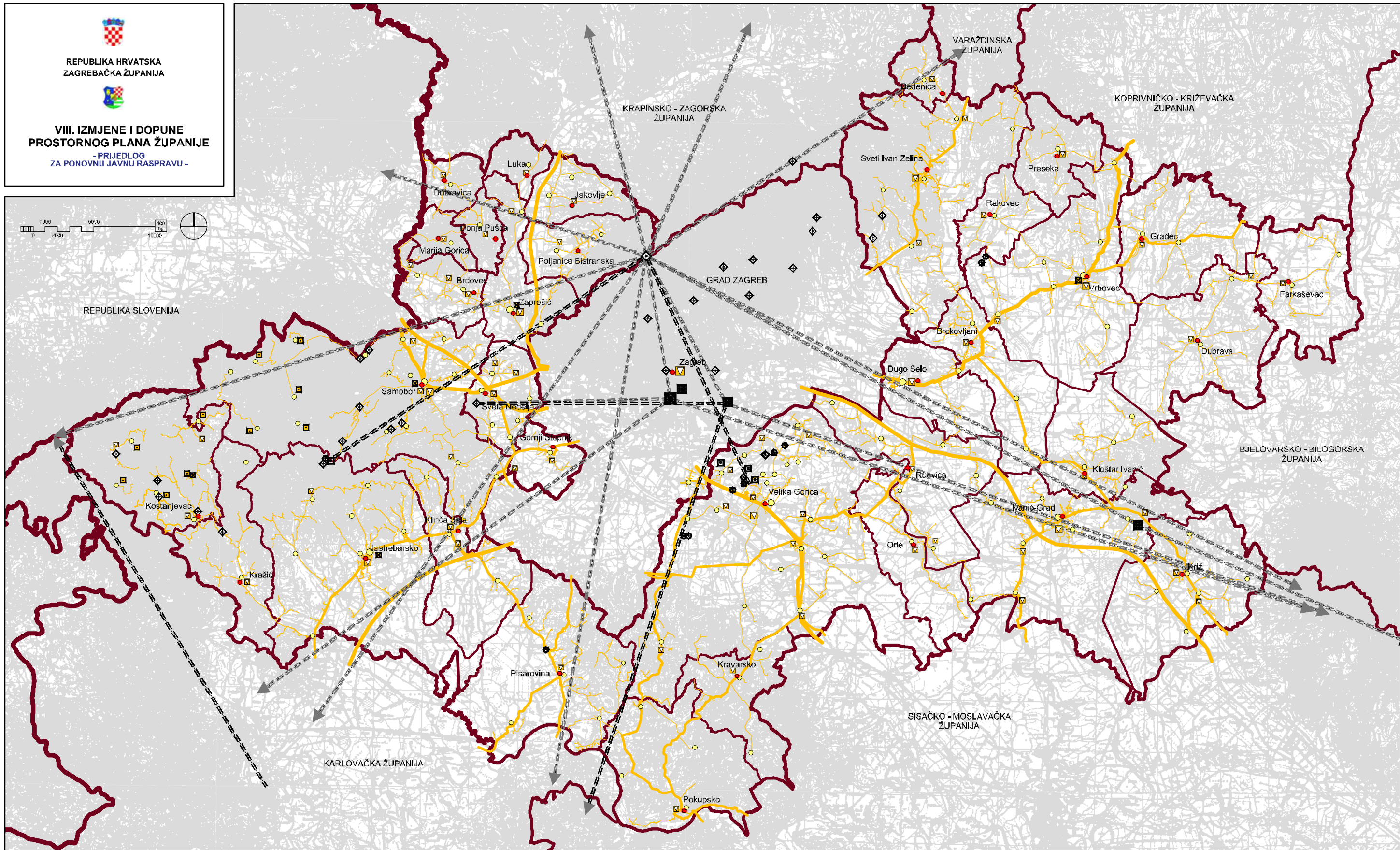
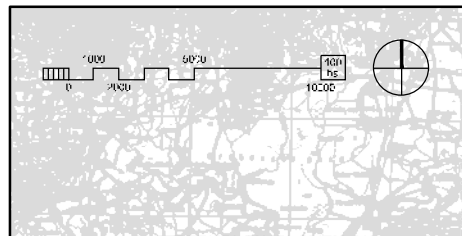
**2. ADMINISTRATIVNA SJEDIŠTA I
 RAZVRSTAJ
 DRŽAVNIH I ŽUPANIJSKIH CESTA**
 MJERILO 1:300.000














Teritorijalne i statističke granice		Sustav središnjih naselja i razvojnih središta	
	Državna granica		Glavni grad države, makroregionalno i županijsko središte
	Županijska granica		Veće razvojno središte u konurbacijskom području grada Zagreba
	Općinska / gradska granica		Srednje razvojno središte u konurbacijskom području grada Zagreba
	Granica naselja		Manje razvojno središte u konurbacijskom području grada Zagreba
			Manje regionalno središte
			Područno i veće lokalno središte
			Dvojno središnje naselje (podjela funkcija)
			Manje lokalno središte

**3. SUSTAV SREDIŠNJIH NASELJA
 I RAZVOJNIH SREDIŠTA**
 MJERILO 1:300.000

Sustav središnjih naselja u konurbacijskom području Grada Zagreba (prikazan u grafici narančastom bojom), preuzet je iz Programa prostornog uređenja Republike Hrvatske. Središnja naselja u konurbacijskom području Grada Zagreba imaju umanjen - drugačiji značaj središnjeg mjesta, jer se veći dio središnjih funkcija nalazi u Gradu Zagrebu.



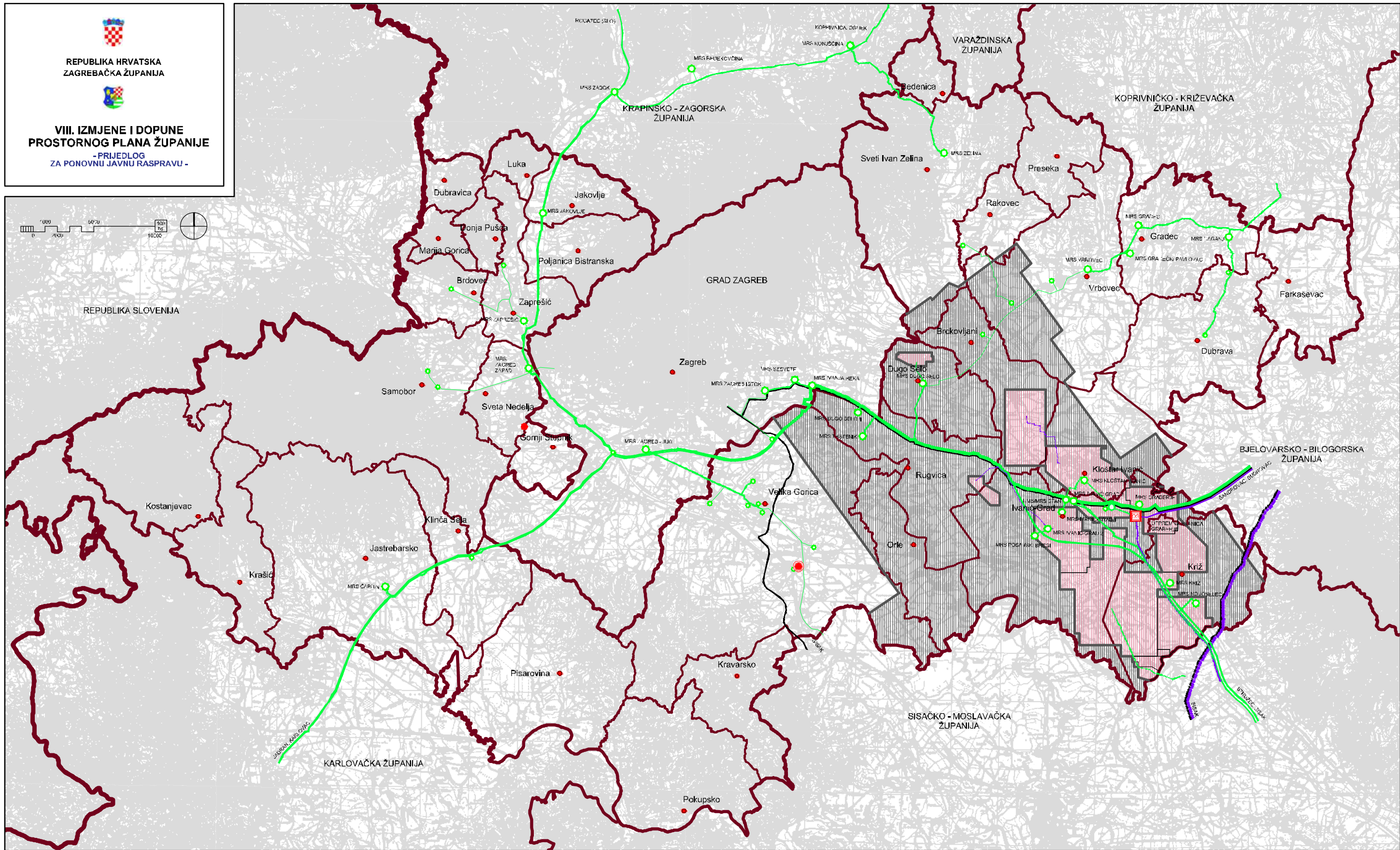
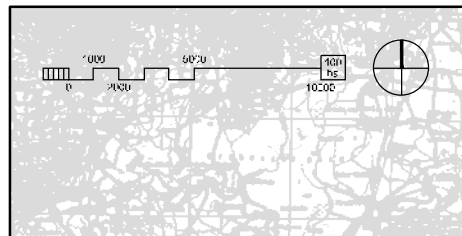
- Teritorijalne i statističke granice**
-  Državna / županijska granica
 -  Općinska / gradska granica
 -  Gradska / općinska sjedišta
- Pošta**
-  Glavni poštanski centar
 -  Poštanski centar
 -  Jedinica poštanske mreže

- Nepokretna telefonska mreža - komutacijski čvorovi**
-  Mjesna telefonska centrala
 -  Udaljeni pretplatnički stupanj
- Nepokretna telefonska mreža - vodovi i kanali**
-  Međunarodni - podzemni vodovi i kanali
 -  Magistralni vodovi i kanali
 -  Korisnički i spojni vodovi i kanali

- Javne telekomunikacije u pokretnoj mreži**
-  Radio relejna postaja
 -  Bazna radijska stanica
- Radio i TV sustav veza**
-  Veća postaja radio i TV
 -  Radio odašiljačko središte
 -  Radijski koridor
-  TV odašiljač
 -  TV pretvarač
 -  Odašiljačko/prijemno središte za zračni promet
 -  Radionavigacijski uređaj
 -  Radarski uređaj

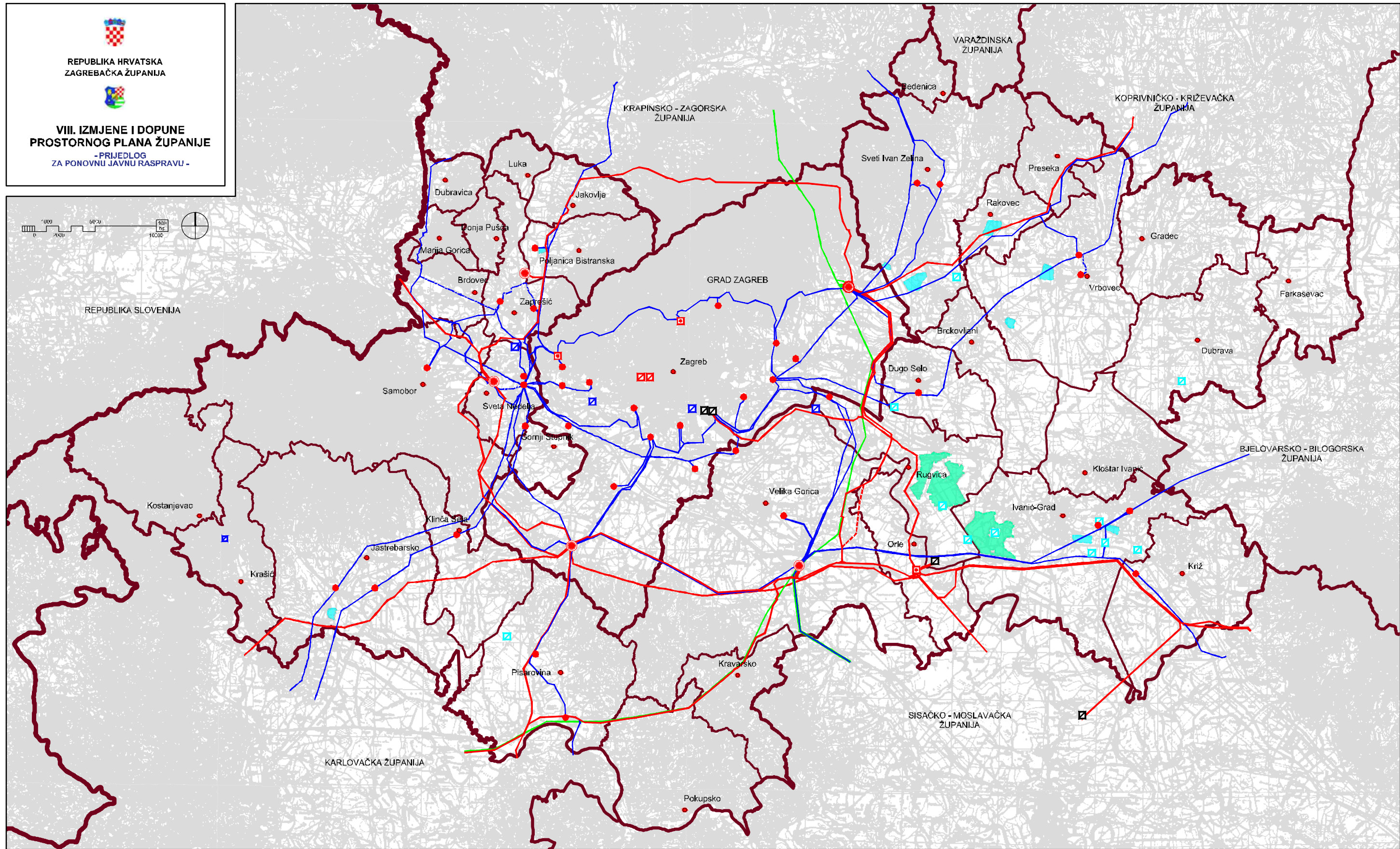
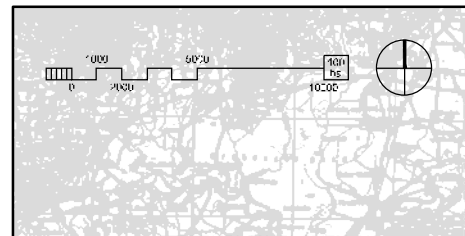
4.1. POŠTA I TELEKOMUNIKACIJE

MJERILO 1:300.000



Teritorijalne i statističke granice		Proizvodnja i cijevni transport ugljikovodika			
	Državna granica		Magistralni naftovod za međunarodni transport		Magistralni plinovod za međunarodni transport
	Županijska granica		Magistralni naftovod		Magistralni plinovod
	Općinska / gradska granica		Lokalni naftovod		Lokalni plinovod
	Gradska / općinska sjedišta		Produktovod		Otpremna stanica
					Mjerno-redukcijska stanica
					Redukcijska stanica
					Eksploatacijsko polje ugljikovodika
					Površina planirana za iskorištavanje ugljikovodika

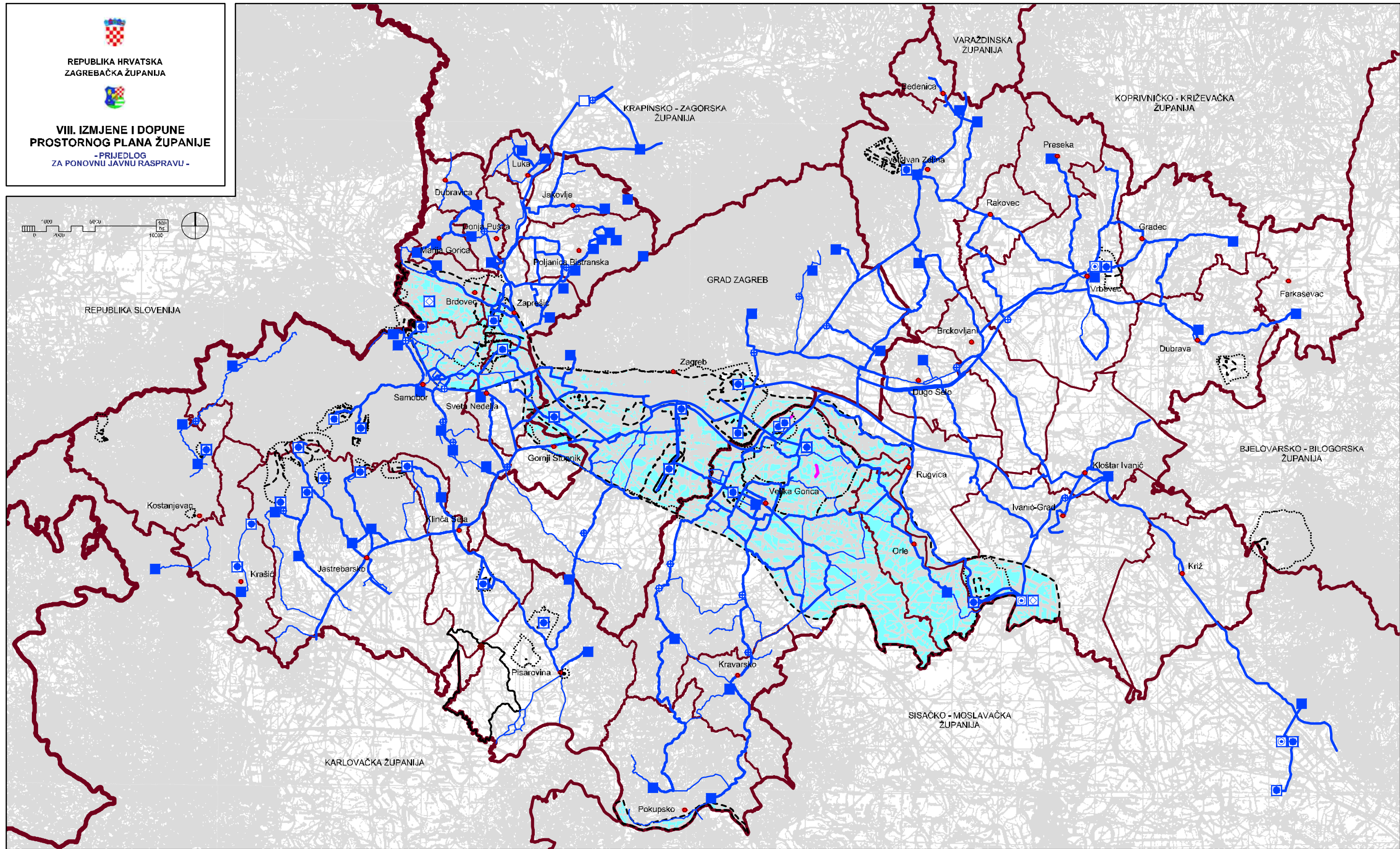
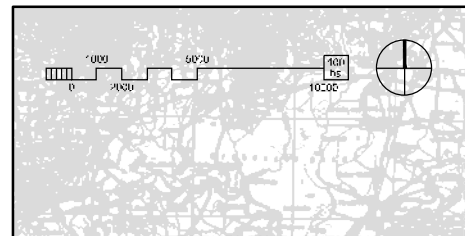
4.2. PROIZVODNJA I TRANSPORTNI SUSTAV UGLJIKOVODIKA
 MJERILO 1:300.000



Teritorijalne i statističke granice	Proizvodni uređaji	Potencijalne površine za gradnju sunčanih elektrana	Transformatorska i rasklopna postrojenja	Elektroprijenosni uređaji
Državna granica	Hidroelektrana	Potencijalne površine za gradnju sunčanih elektrana	Rasklopno postrojenje	Dalekovod 400 kV
Županijska granica	Mala hidroelektrana	Potencijalne površine za gradnju vjetroelektrana	TS 400/220/110kV	Dalekovod 400 (220) kV (moguća ili alternativna trasa)
Općinska / gradska granica	Termoelektrana		TS 400/110kV	Dalekovod 220 kV
Gradska / općinska sjedišta	Termoelektrana toplana		TS 220/110kV	Dalekovod 110 kV
	Sunčana elektrana		TS 110/10, 20, 30 i/ili 35 kV	Kabel 110 kV (podzemni)

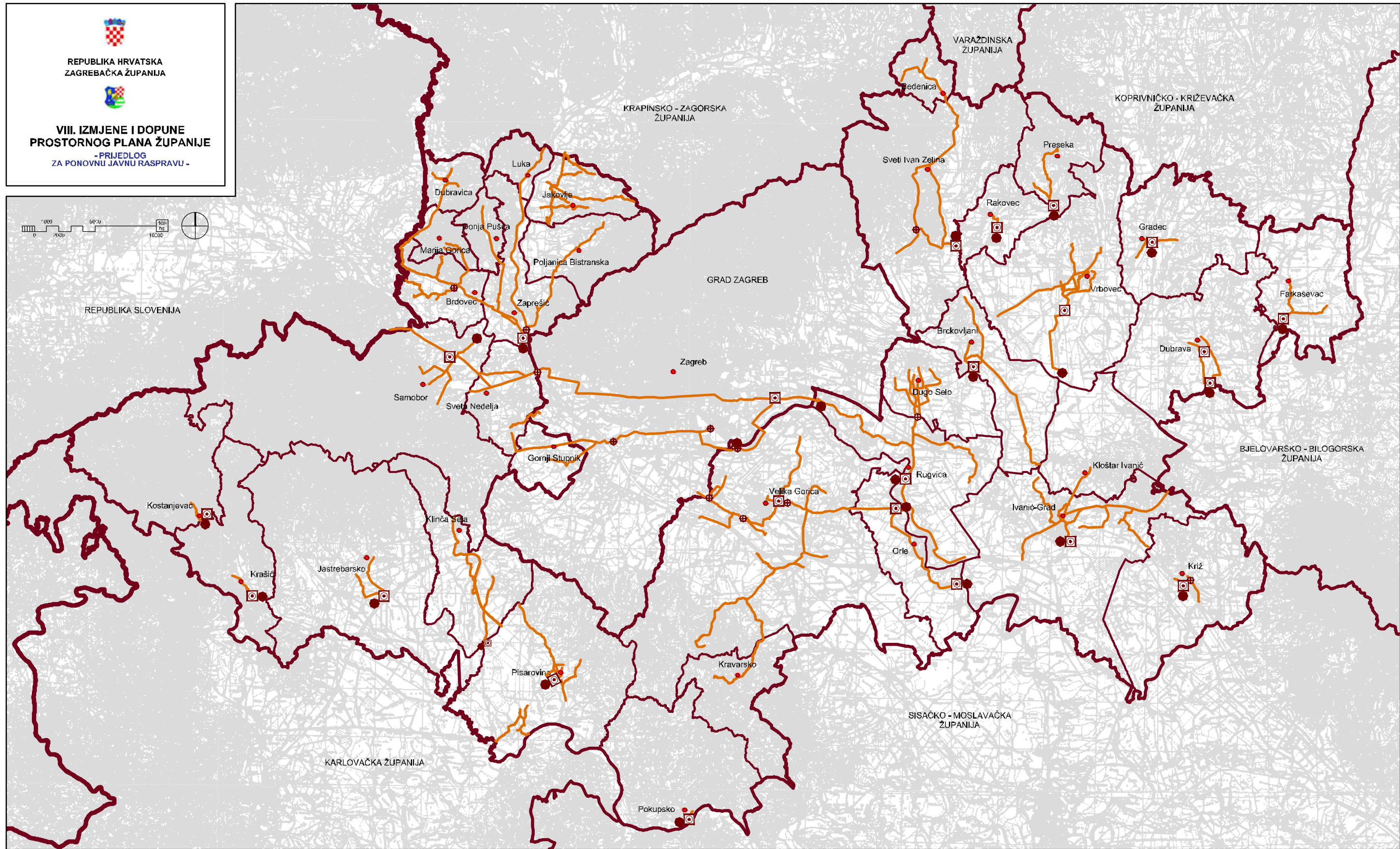
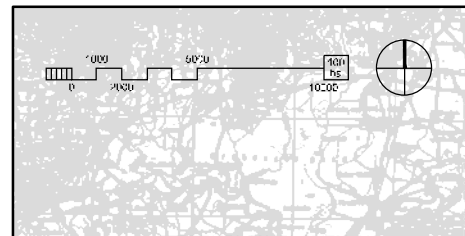
4.3. ELEKTROENERGETIKA









MJERILO 1:300.000



Teritorijalne i statističke granice	Vodoopskrba	Zaštita voda
Državna granica	Vodozahvat / vodocrpilište	Vodonosno područje
Županijska granica	Industrijski vodozahvat / vodocrpilište	Pot. vodozaštitno područje
Općinska / gradska granica	Vodosprema	I. Vodozaštitno područje
Gradska / općinska sjedišta	Uređaj za pročišćavanje pitke vode	II. Vodozaštitno područje
	Vodna komora	III. Prostor rezerviran za I. zonu sanitarne zaštite
	Crpna stanica	
	Magistralni opskrbeni cjevovod	
	Ostali opskrbeni cjevovodi	

**4.4. VODOOPSKRBA, VODOZAŠTITNA
 PODRUČJA I VODONOSNO PODRUČJE**
 MJERILO 1:300.000



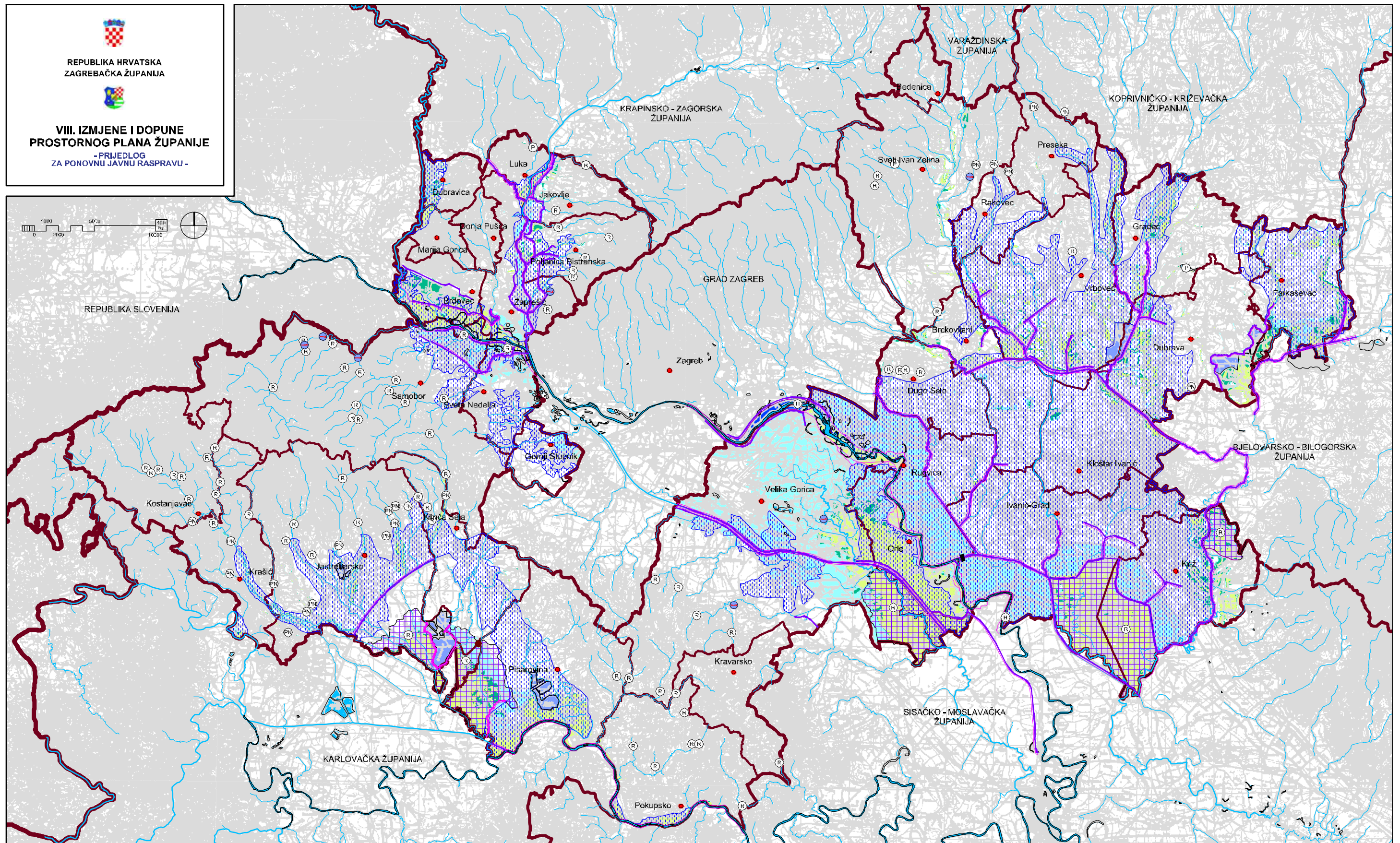
Teritorijalne i statističke granice		Odvodnja otpadnih voda	
	Državna granica		Uređaj za pročišćavanje otpadnih voda
	Županijska granica		Ispust otpadnih voda
	Općinska / gradska granica		Crpna stanica
	Gradska / općinska sjedišta		Glavni dovodni kanal (kolektor)

4.5. ODVODNJA OTPADNIH VODA
 MJERILO 1:300.000



REPUBLIKA HRVATSKA
ZAGREBAČKA ŽUPANIJA

**VIII. IZMJENE I DOPUNE
PROSTORNOG PLANA ŽUPANIJE**
-PRIJEDLOG
ZA PONOVNJU JAVNU RASPRAVU -



Teritorijalne i statističke granice

- Državna granica
- Županijska granica
- Općinska / gradska granica
- Gradska / općinska sjedišta

Korištenje voda

- Akumulacija za hidroelektranu
- ⊕ Akumulacija za obranu od poplava i navodnjavanje
- Ribnjak

Uređenje vodotoka i voda

- ⊕ Akumulacija za obranu od poplava
- Retencija za obranu od poplava
- Nasip
- Kanal / regulirani vodotok
- Ustava

Zaštita voda

- Vodotok
- Zona velike/srednje/male vjerojatnosti pojave poplava

Uređenje zemljišta

- Hidromelioracija

**4.6. KORIŠTENJE VODA, UREĐENJE
VODOTOKA I VODA, UVJETI KORIŠTENJA
I UREĐENJE ZEMLJIŠTA**

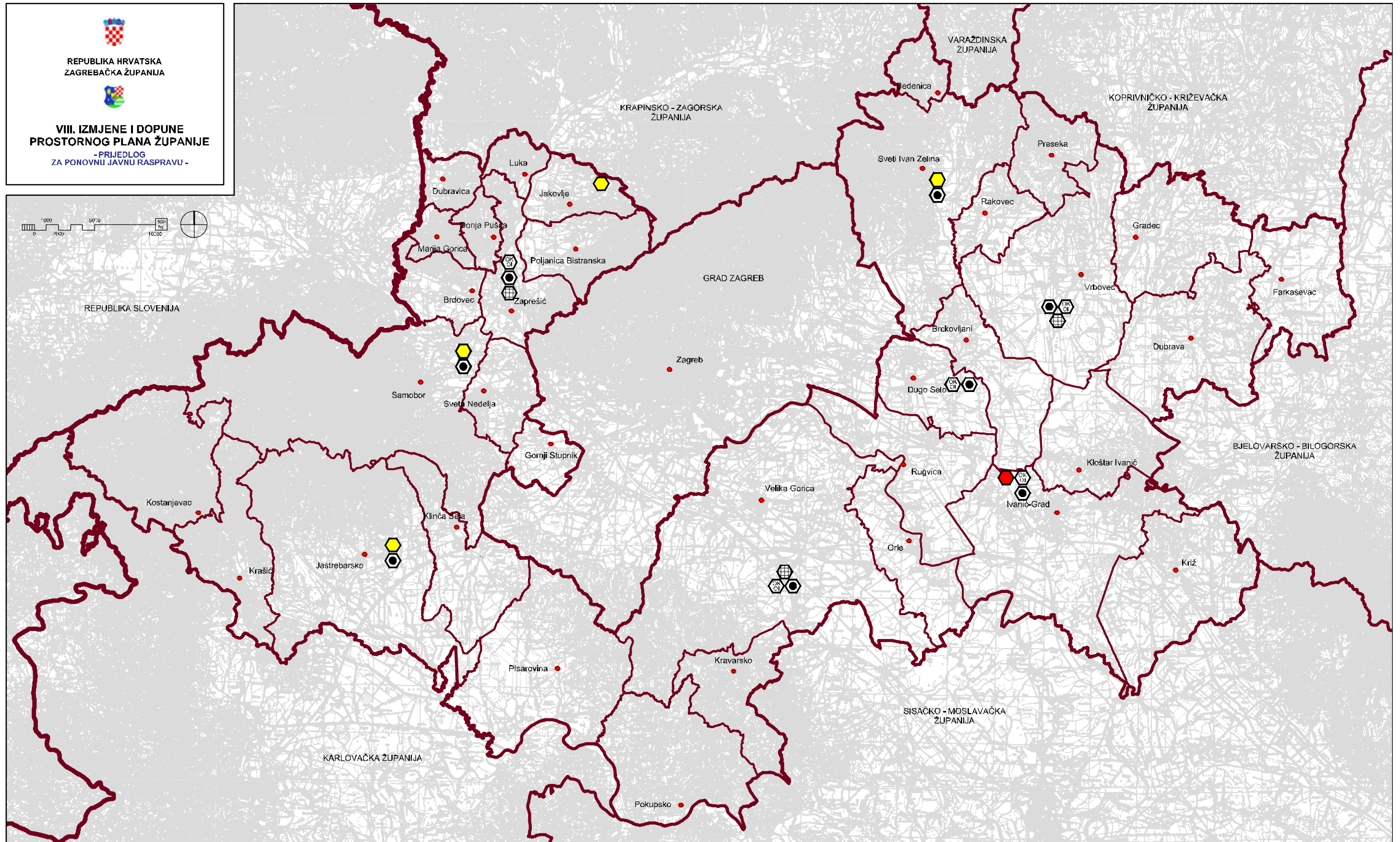

MJERILO 1:300.000



REPUBLIKA HRVATSKA
ZAGREBAČKA ŽUPANIJA



**VIII. IZMJENE I DOPUNE
PROSTORNOG PLANA ŽUPANIJE**
-PRIJEDLOG
ZA PONOVNJU JAVNU RASPRAVU -



Teritorijalne i statističke granice

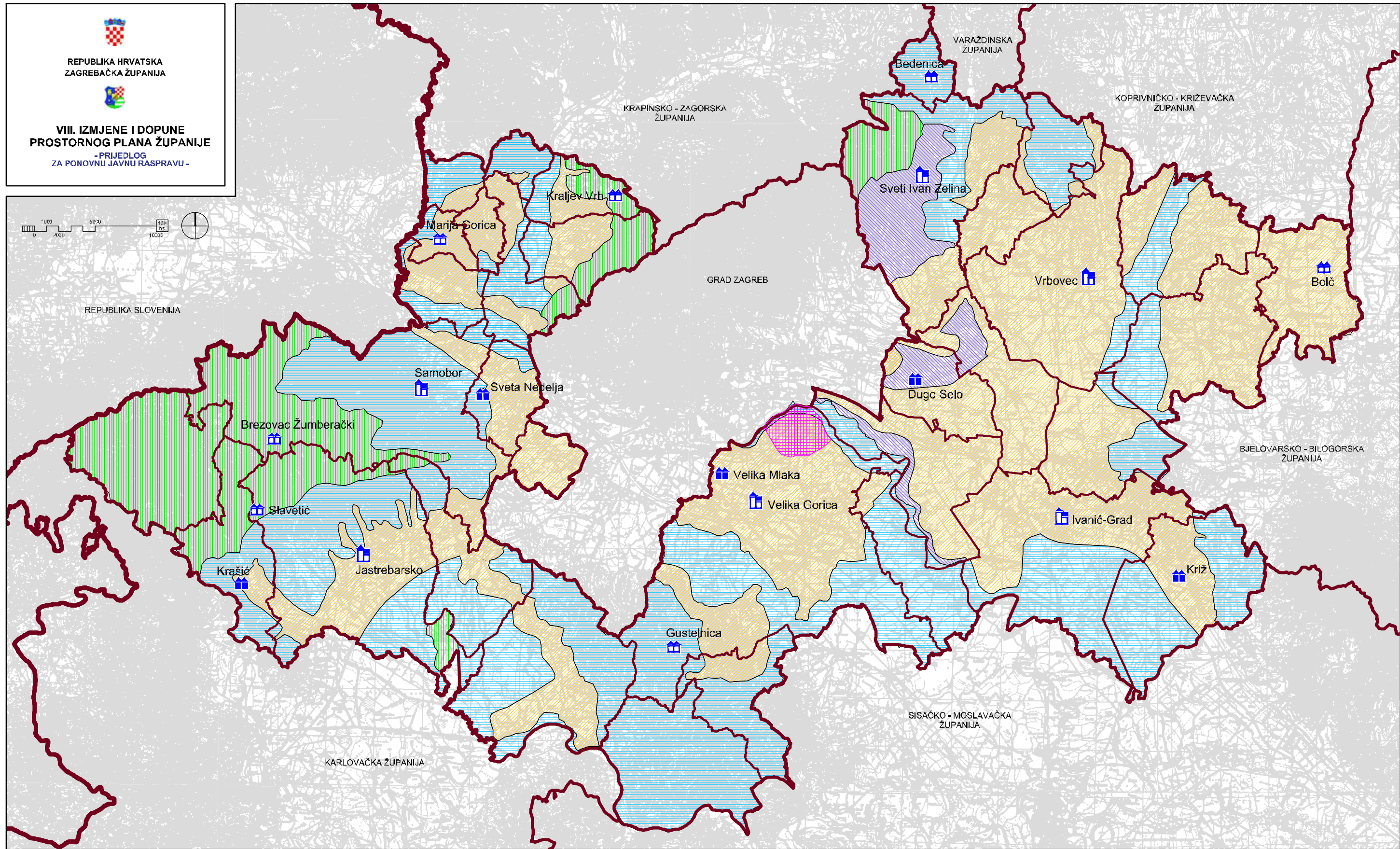
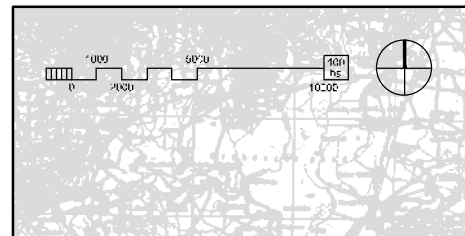
- Državna granica
- Županijska granica
- Općinska / gradska granica
- Gradska / općinska sjedišta

Obrada, skladištenje i odlaganje otpada




- Postojeće aktivno odlagalište komunalnog i inertnog otpada koje se koristi do uspostave CGO
- Postojeće sanirano neaktivno odlagalište komunalnog i inertnog otpada
- Lokacija za smještaj građevine za gospodarenje otpadom za potrebe Zagrebačke županije
- Pretovarna stanica
- Lokacija za smještaj kazeta za zbrinjavanje građevnog otpada koji sadrži azbest

5. GOSPODARENJE OTPADOM





MJERILO 1:300.000







Teritorijalne i statističke granice

-  Državna granica
-  Županijska granica
-  Općinska / gradska granica

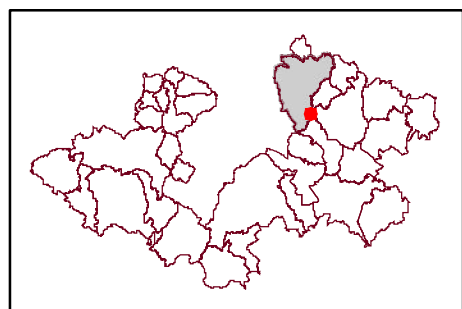
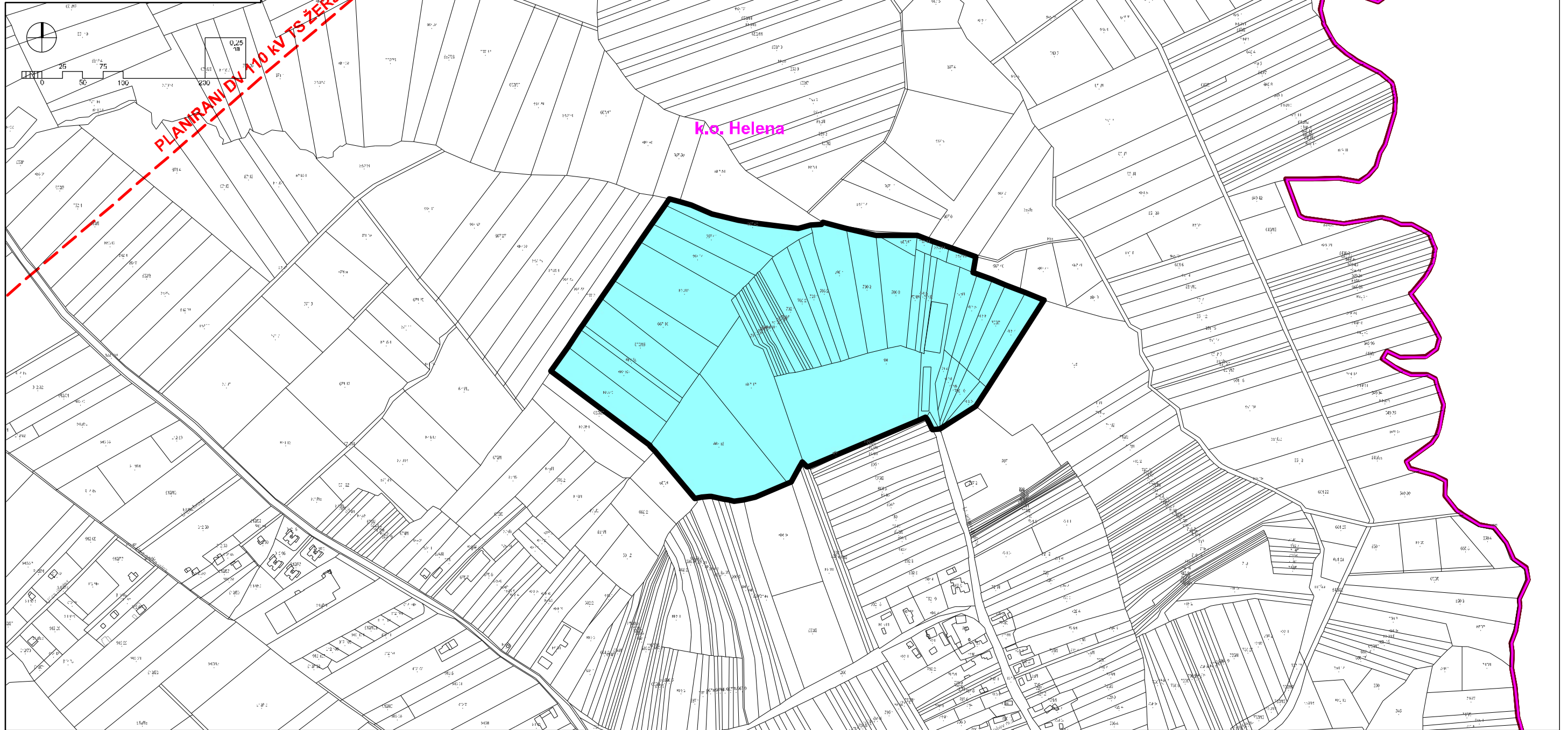
Kulturno - krajobrazne cjeline

-  Krajobrazne cjeline 1. kategorije
-  Krajobrazne cjeline 2. kategorije
-  Krajobrazne cjeline 3. kategorije
-  Krajobrazne cjeline 4. kategorije





Povijesna naselja i arheološka nalazišta nacionalnog i regionalnog značaja

-  Gradska naselja
-  Gradsko-seoska naselja
-  Seoska naselja
-  Arheološko nalazište

**6. VALORIZACIJA
 KULTURNO-KRAJOBRAZNIH
 OBILJEŽJA PROSTORA**
 MJERILO 1:300.000



Tumač planskog znakovlja

-  Općinska / gradska granica
-  Granica katastarske općine
-  Planirana površina za smještaj SE
-  Dalekovod 110 kV

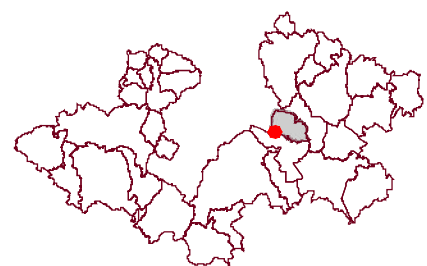
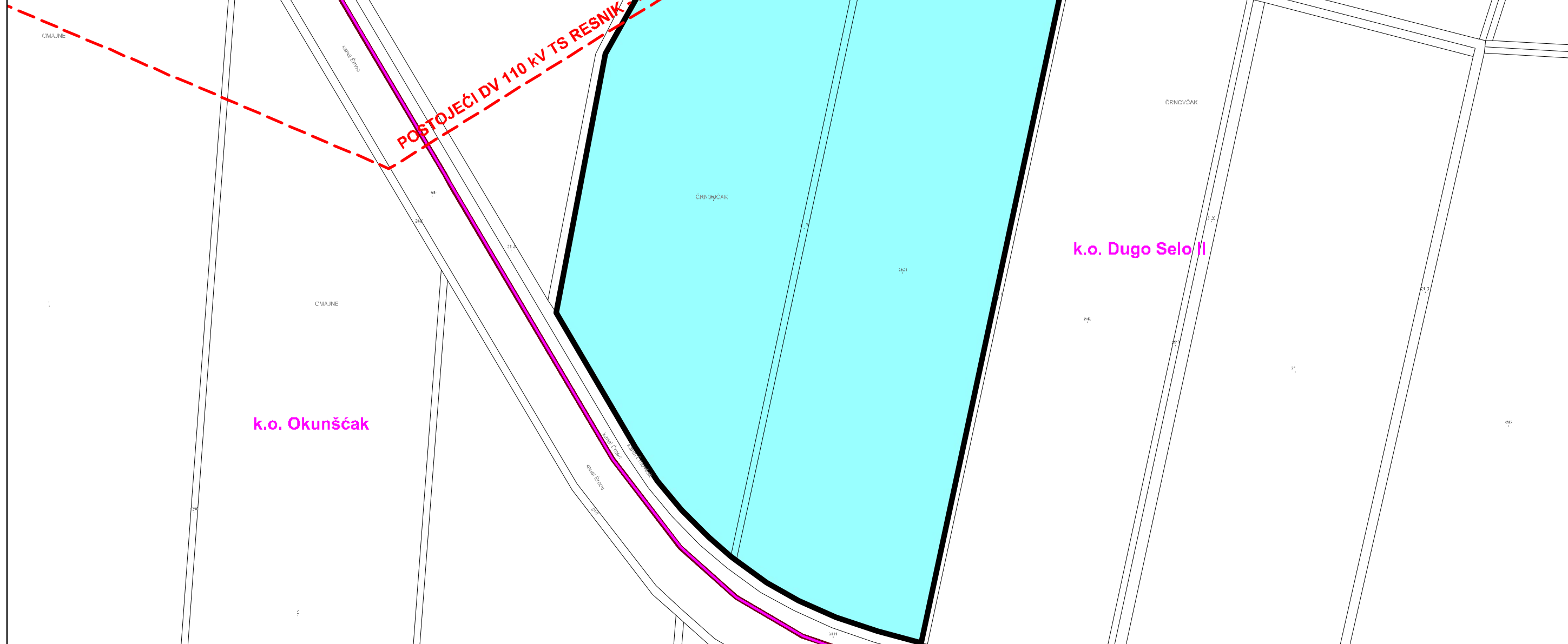
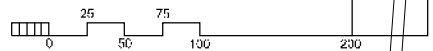
**7.1. PLANIRANA POVRŠINA ZA SMJEŠTAJ
 SE "MAJKOVEC", GRAD SVETI IVAN ZELINA**
 MJERILO 1:5.000



REPUBLIKA HRVATSKA
ZAGREBAČKA ŽUPANIJA



VIII. IZMJENE I DOPUNE
PROSTORNOG PLANA ŽUPANIJE
-PRIJEDLOG
ZA PONOVNJU JAVNU RASPRAVU -



Tumač planskog znakovlja

- Općinska / gradska granica
- Granica katastarske općine
- Planirana površina za smještaj SE
- Dalekovod 110 kV

**7.2. PLANIRANA POVRŠINA ZA SMJEŠTAJ
SE "KOPČEVEC", GRAD DUGO SELO**

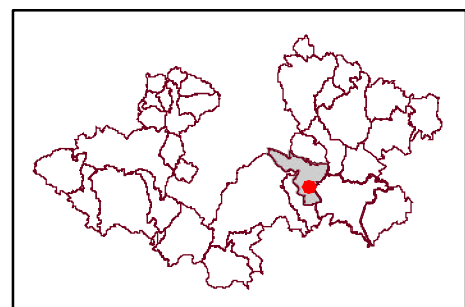
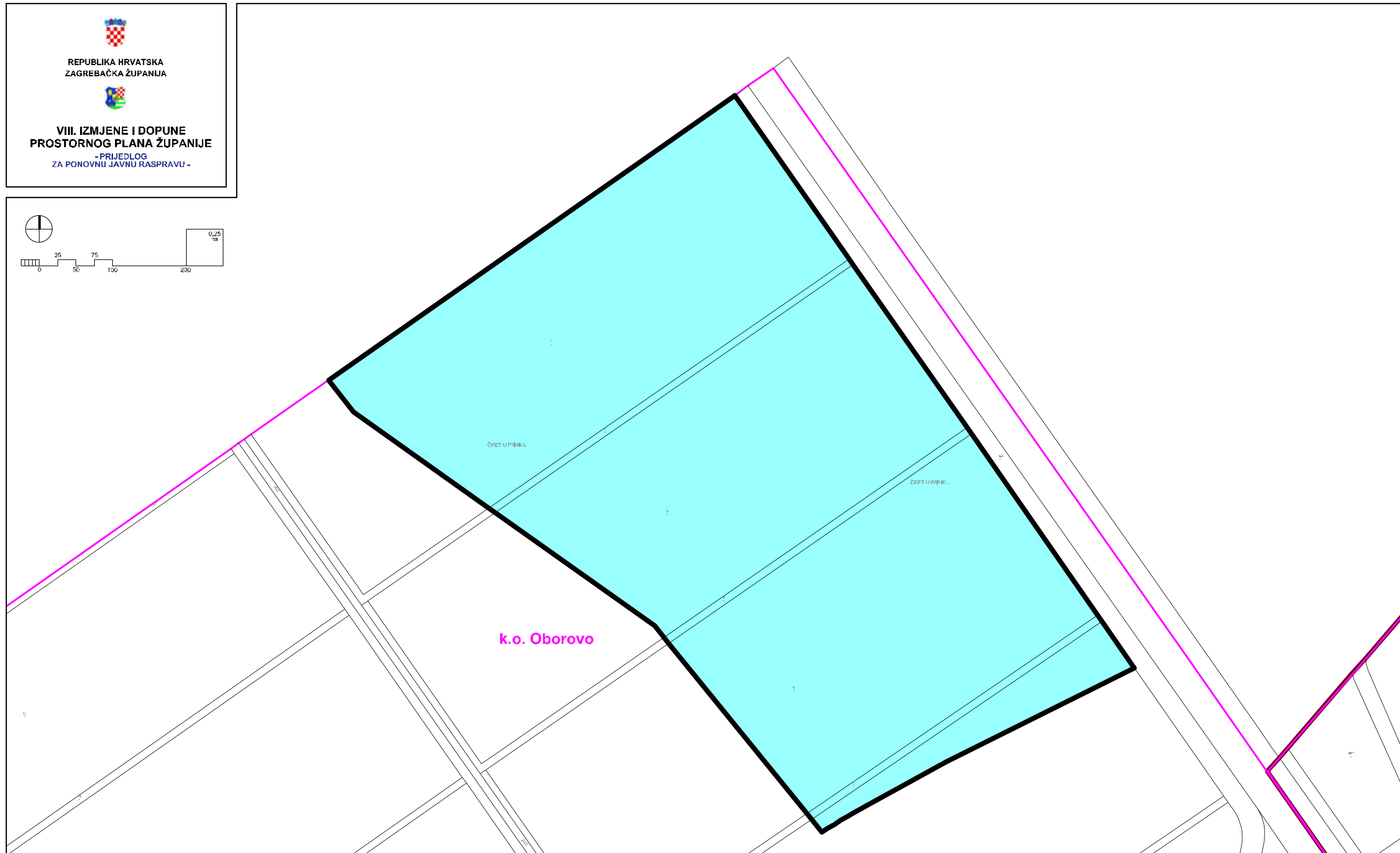
MJERILO 1:5.000






REPUBLIKA HRVATSKA
ZAGREBAČKA ŽUPANIJA



VIII. IZMJENE I DOPUNE
PROSTORNOG PLANA ŽUPANIJE
-PRIJEDLOG
ZA PONOVNU JAVNU RASPRAVU -



Tumač planskog znakovlja

-  Općinska / gradska granica
-  Granica katastarske općine
-  Planirana površina za smještaj SE

**7.3. PLANIRANA POVRŠINA ZA SMJEŠTAJ
SE "OBOROVO I.", OPĆINA RUGVICA**

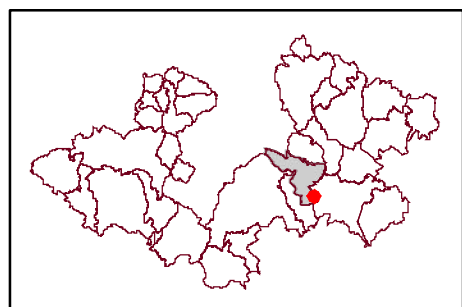
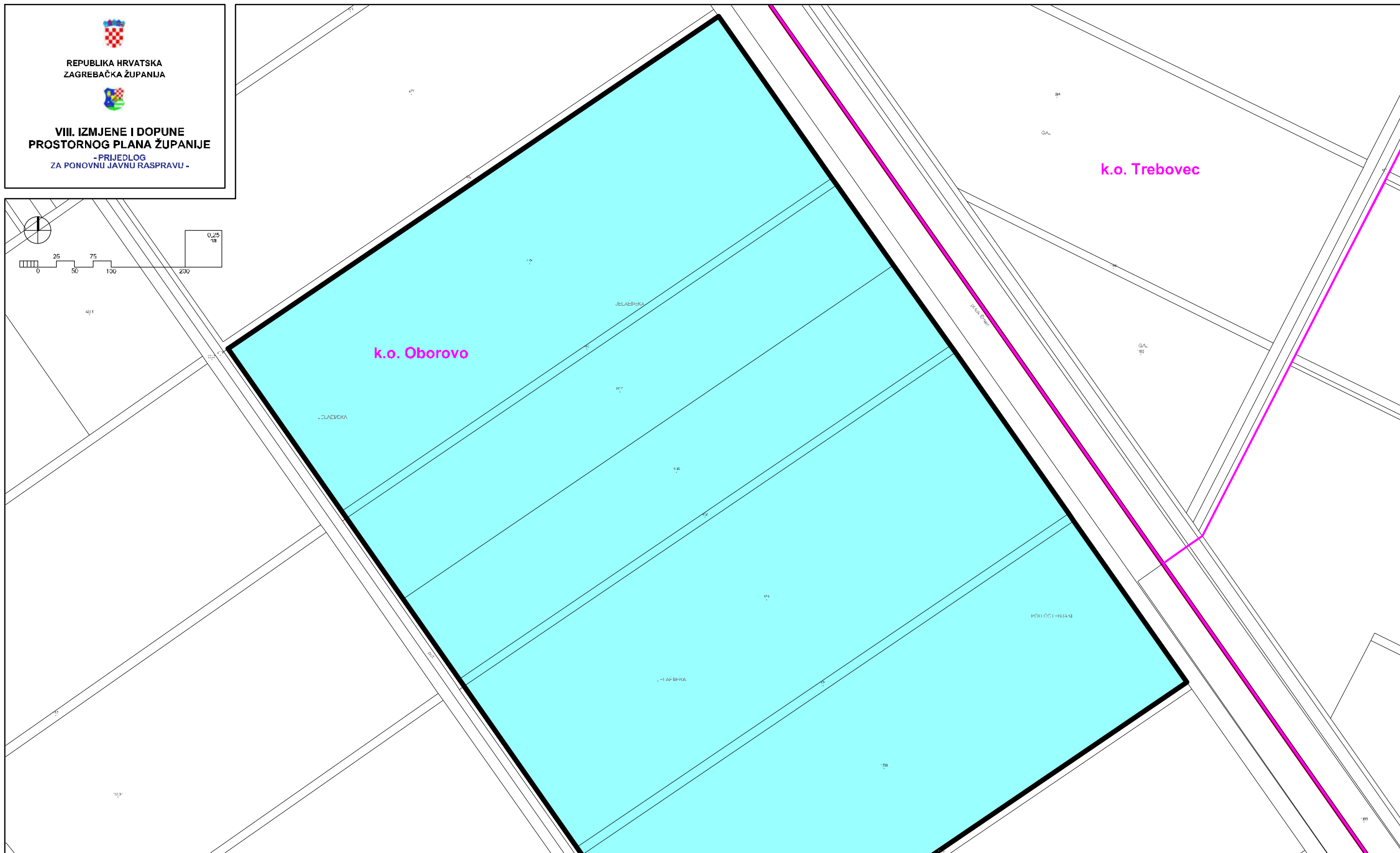
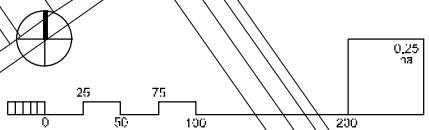
MJERILO 1:5.000






REPUBLIKA HRVATSKA
ZAGREBAČKA ŽUPANIJA



VIII. IZMJENE I DOPUNE
PROSTORNOG PLANA ŽUPANIJE
-PRIJEDLOG
ZA PONOVNJU JAVNU RASPRAVU-



Tumač planskog znakovlja

-  Općinska / gradska granica
-  Granica katastarske općine
-  Planirana površina za smještaj SE

**7.4. PLANIRANA POVRŠINA ZA SMJEŠTAJ
SE "OBOROVO II.", OPĆINA RUGVICA**

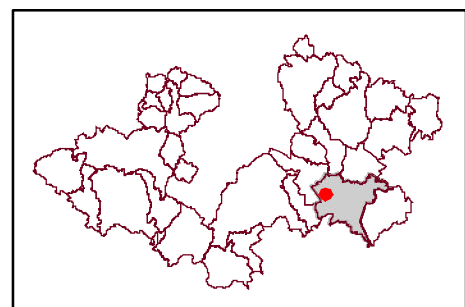
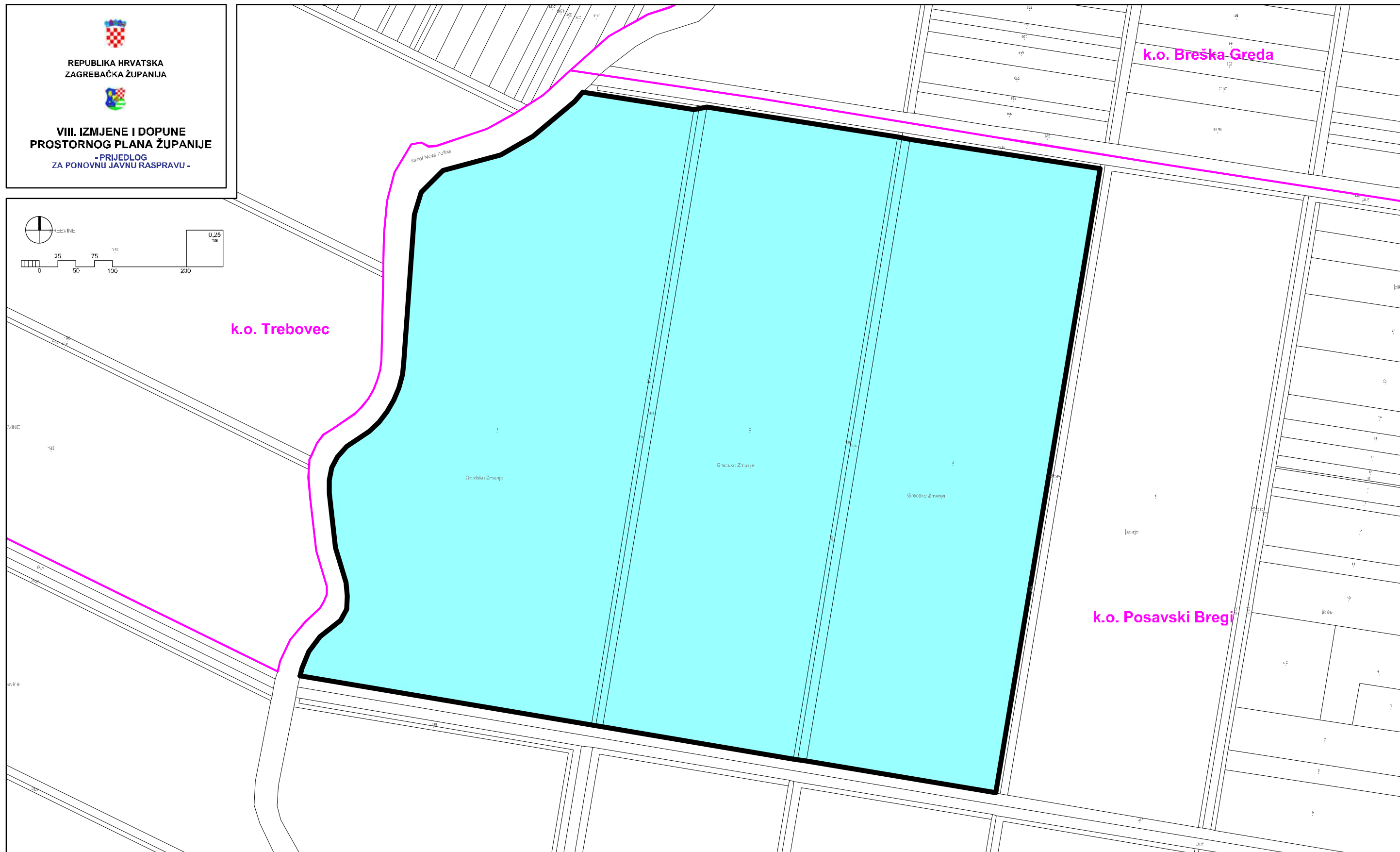
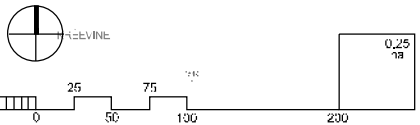
MJERILO 1:5.000





REPUBLIKA HRVATSKA
ZAGREBAČKA ŽUPANIJA



VIII. IZMJENE I DOPUNE
PROSTORNOG PLANA ŽUPANIJE
-PRIJEDLOG
ZA PONOVNU JAVNU RASPRAVU -



Tumač planskog znakovlja

-  Granica katastarske općine
-  Planirana površina za smještaj SE

**7.5. PLANIRANA POVRŠINA ZA SMJEŠTAJ
SE "POSAVSKI BREGI", GRAD IVANIĆ-GRAD**

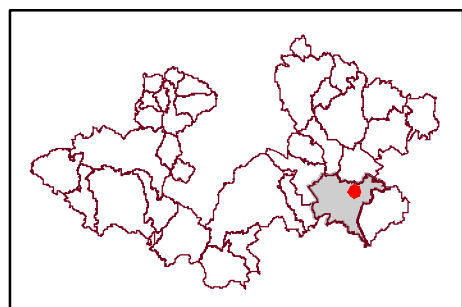
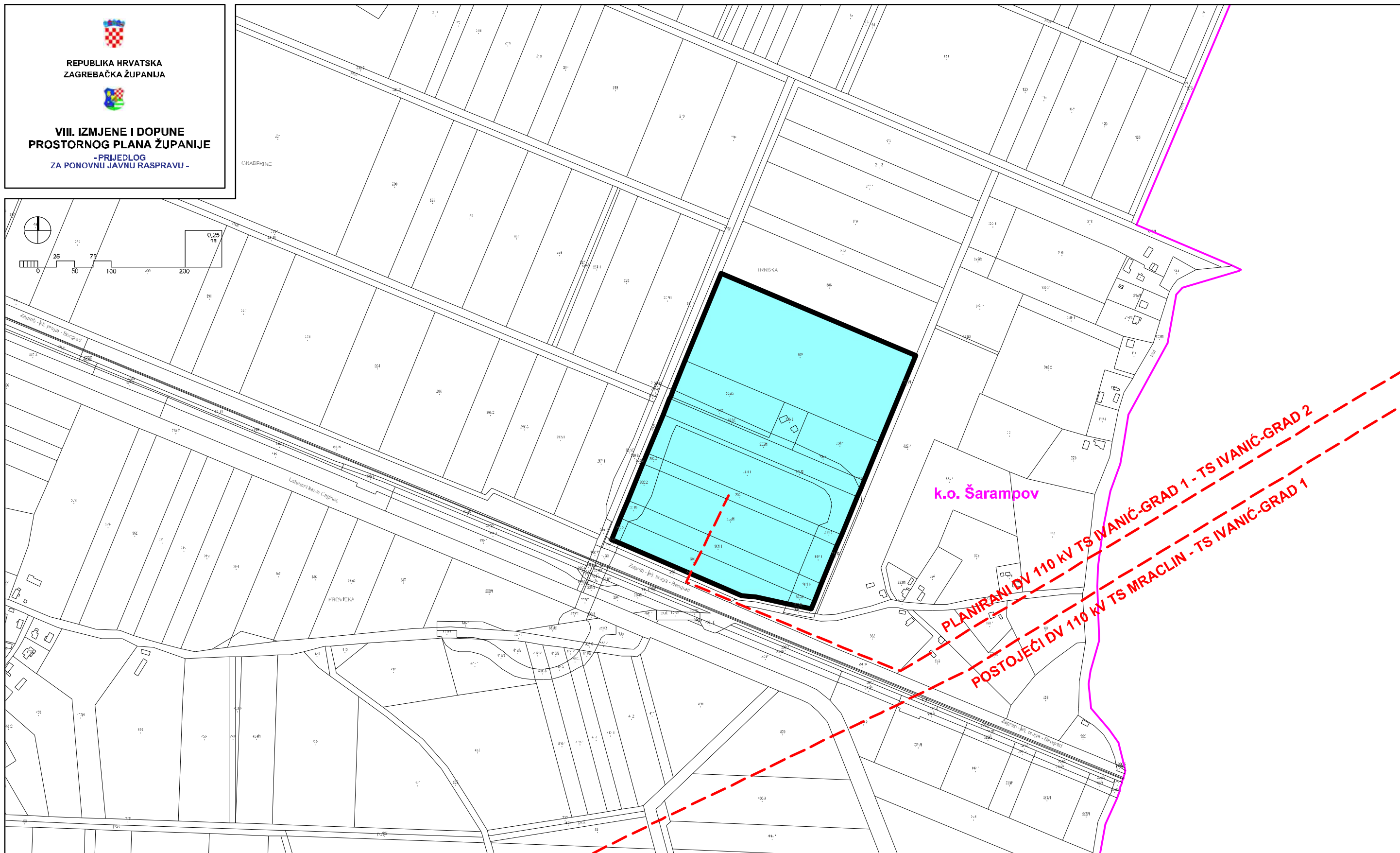

MJERILO 1:5.000



REPUBLIKA HRVATSKA
ZAGREBAČKA ŽUPANIJA



VIII. IZMJENE I DOPUNE
PROSTORNOG PLANA ŽUPANIJE
-PRIJEDLOG
ZA PONOVNU JAVNU RASPRAVU -



Tumač planskog znakovlja

- Granica katastarske općine
- Planirana površina za smještaj SE
- Dalekovod 110 kV

**7.7. PLANIRANA POVRŠINA ZA SMJEŠTAJ
SE "IVANIĆ I.", GRAD IVANIĆ-GRAD**

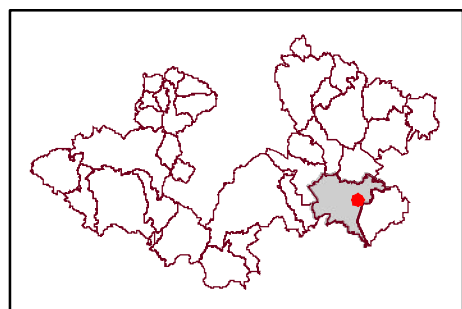
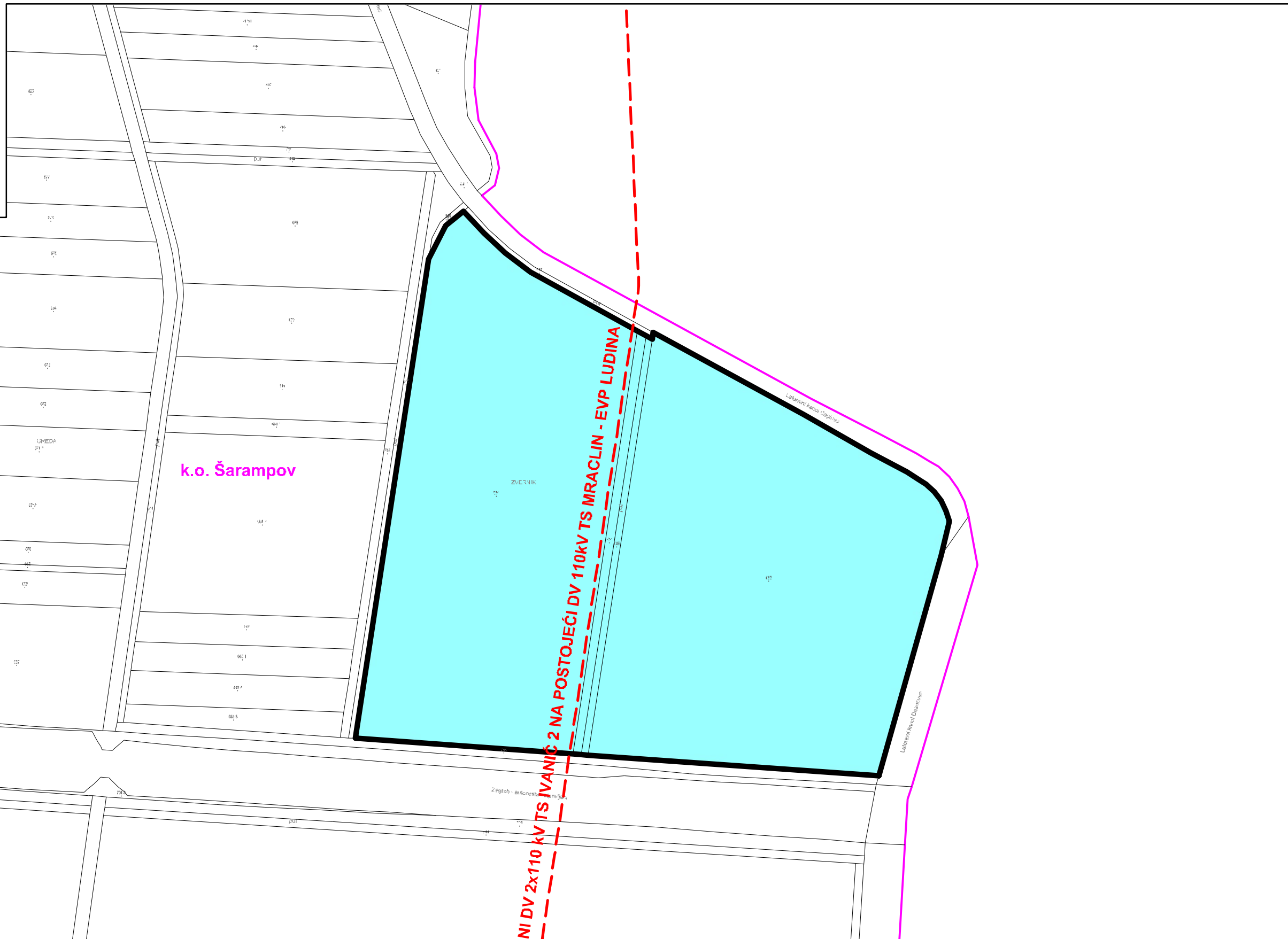
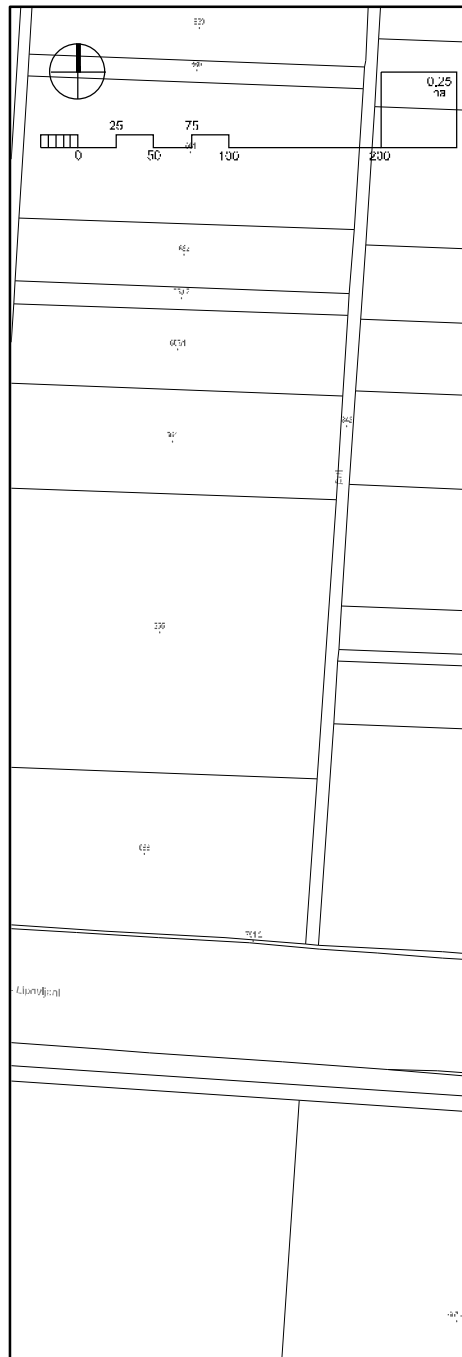
MJERILO 1:5.000



REPUBLIKA HRVATSKA
ZAGREBAČKA ŽUPANIJA



VIII. IZMJENE I DOPUNE
PROSTORNOG PLANA ŽUPANIJE
- PRIJEDLOG
ZA PONOVNU JAVNU RASPRAVU -



Tumač planskog znakovlja

- Granica katastarske općine
- Planirana površina za smještaj SE
- Dalekovod 2x110 kV

7.8. PLANIRANA POVRŠINA ZA SMJEŠTAJ
SE "IVANIĆ II.", GRAD IVANIĆ-GRAD

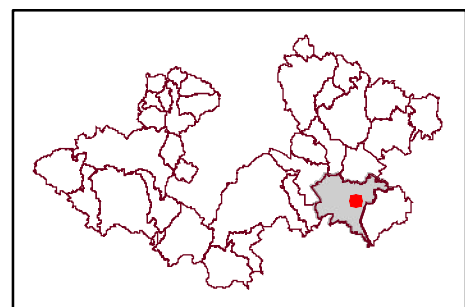
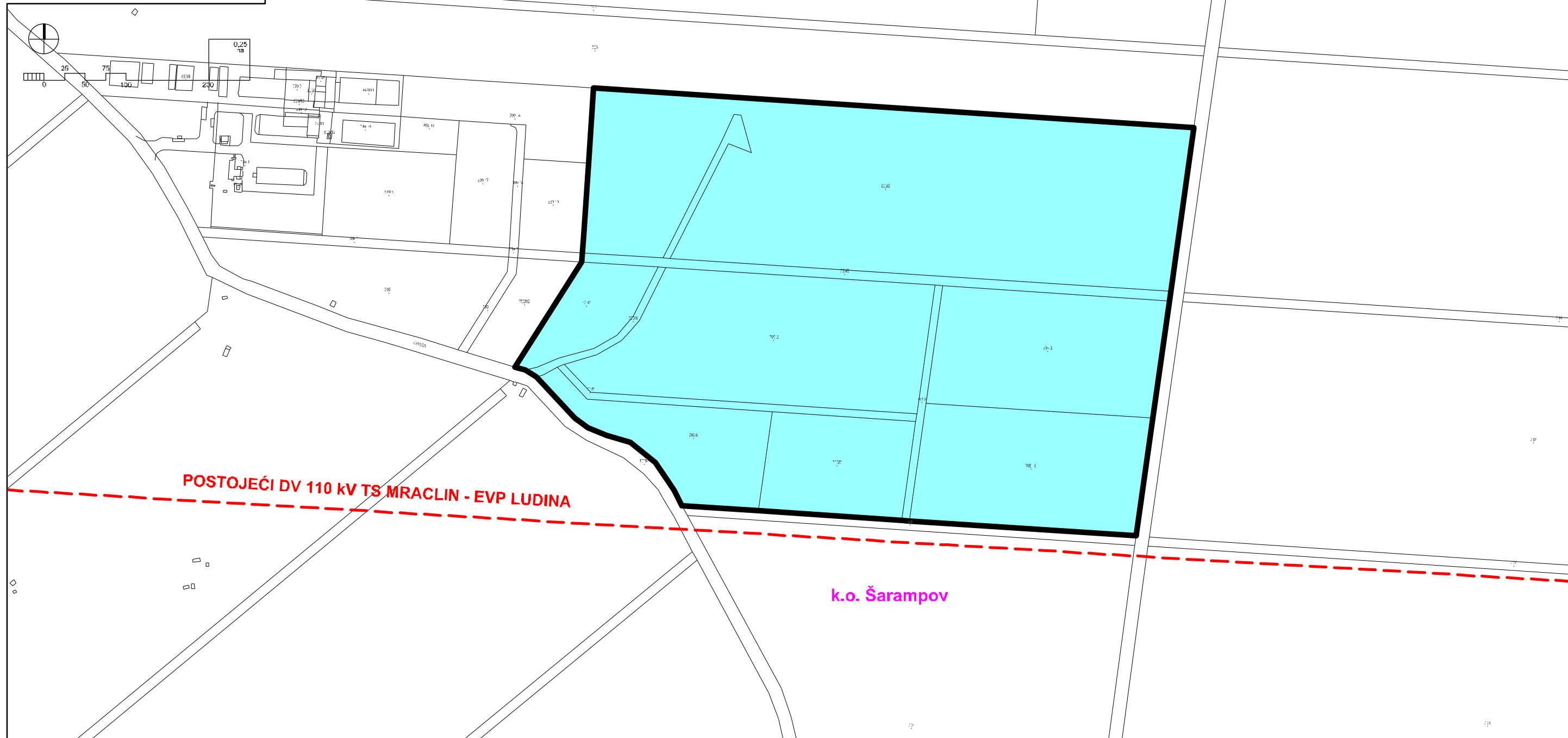
MJERILO 1:5.000





REPUBLIKA HRVATSKA
ZAGREBAČKA ŽUPANIJA



VIII. IZMJENE I DOPUNE
PROSTORNOG PLANA ŽUPANIJE
-PRIJEDLOG
ZA PONOVNJU JAVNU RASPRAVU -



Tumač planskog znakovlja

-  Planirana površina za smještaj SE
-  Dalekovod 110 kV

7.9. PLANIRANA POVRŠINA ZA SMJEŠTAJ
SE "IVANIĆ III.", GRAD IVANIĆ-GRAD

MJERILO 1:5.000



REPUBLIKA HRVATSKA
ZAGREBAČKA ŽUPANIJA



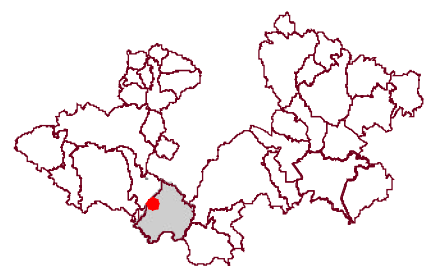
VIII. IZMJENE I DOPUNE
PROSTORNOG PLANA ŽUPANIJE
-PRIJEDLOG
ZA PONOVNU JAVNU RASPRAVU -





k.o. Kupinec

BRATINSKI LUG

BRATINSKI LUG



Tumač planskog znakovlja

-  Općinska / gradska granica
-  Planirana površina za smještaj SE

**7.10. PLANIRANA POVRŠINA ZA SMJEŠTAJ
SE "BRATINA", OPĆINA PISAROVINA**

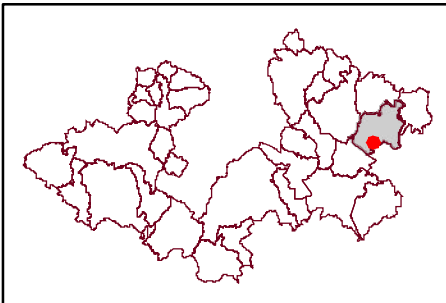
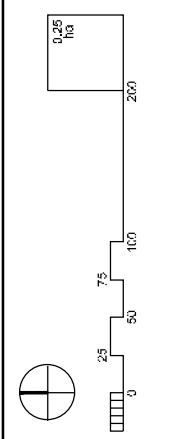
MJERILO 1:5.000






REPUBLIKA HRVATSKA
ZAGREBAČKA ŽUPANIJA



**VIII. IZMJENE I DOPUNE
PROSTORNOG PLANA ŽUPANIJE**
-PRIJEDLOG
ZA PONOVNU JAVNU RASPRAVU -



Tumač planskog znakovlja

-  Općinska / gradska granica
-  Granica katastarske općine
-  Planirana površina za smještaj SE

**7.11. PLANIRANA POVRŠINA ZA SMJEŠTAJ
SE "PEHARDOVAC", OPĆINA DUBRAVA**

MJERILO 1:5.000