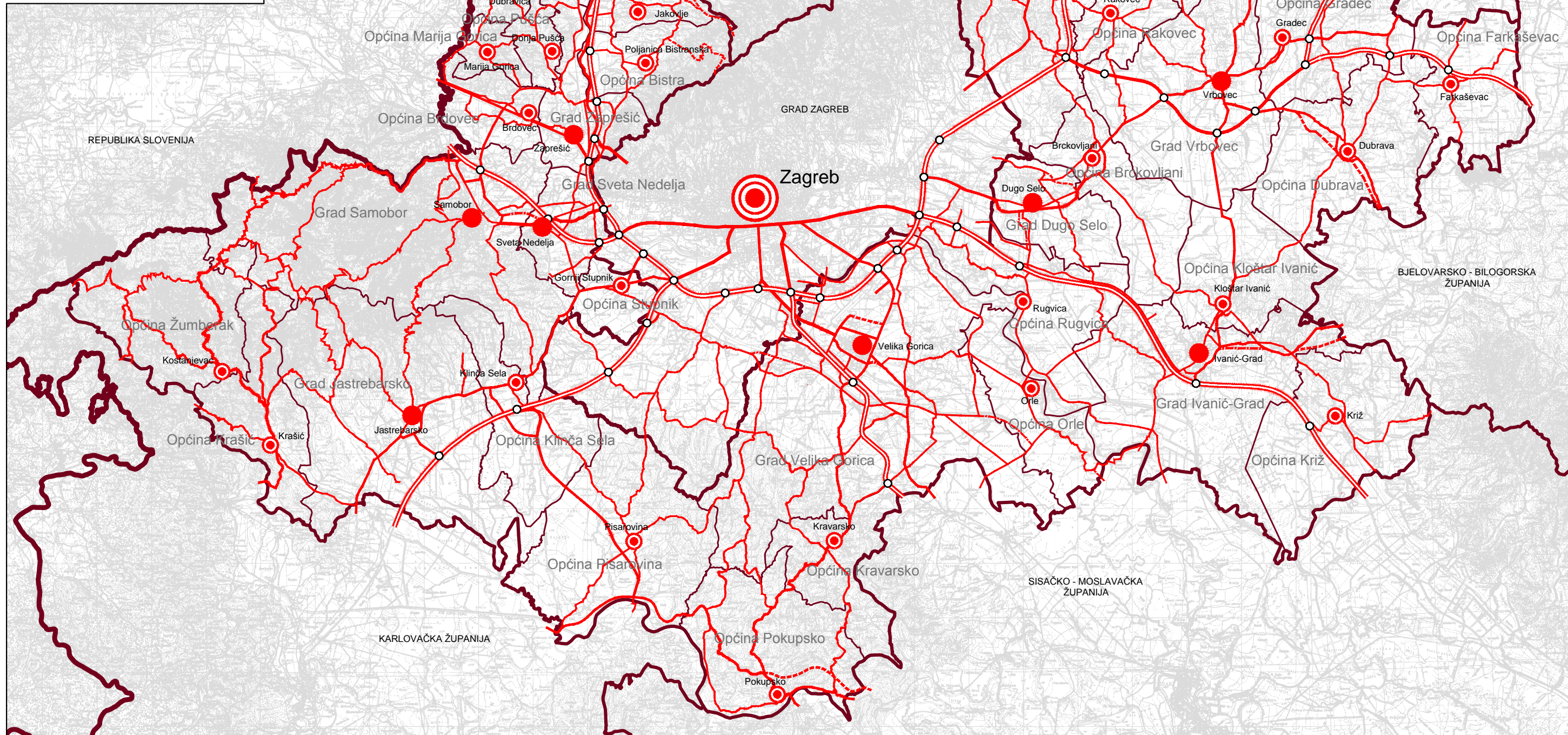







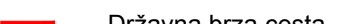


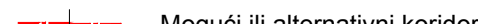





REPUBLIKA HRVATSKA
ZAGREBAČKA ŽUPANIJA


PROSTORNI PLAN ŽUPANIJE
 Elaborat pročišćenog teksta
 Odredbi za provođenje i Grafičkog dijela Plana
("Glasnik Zagrebačke županije", broj 3/02, 6/02-ispisak, 8/05, 8/07, 4/10, 10/11, 14/12-pročišćeni tekst, 27/15 i 31/15-pročišćeni tekst)



<p>Teritorijalne i statističke granice</p> <ul style="list-style-type: none">  Državna granica  Županijska granica  Općinska / gradska granica 	<p>Administrativna sjedišta</p> <ul style="list-style-type: none">  Glavni grad Države i županijsko sjedište  Gradsko sjedište  Općinsko sjedište 	<p>Razvrstaj državnih i županijskih cesta</p> <ul style="list-style-type: none">  Autocesta  Državna brza cesta  Ostale državne ceste  Županijska cesta  Mogući ili alternativni koridor državne / županijske ceste  Koridor ceste u istraživanju brze / državne / županijske  Raskrižje cesta u dvije razine
---	--	--

2. ADMINISTRATIVNA SJEDIŠTA
I RAZVRSTAJ
DRŽAVNIH I ŽUPANIJSKIH CESTA

MJERILO 1:300.000