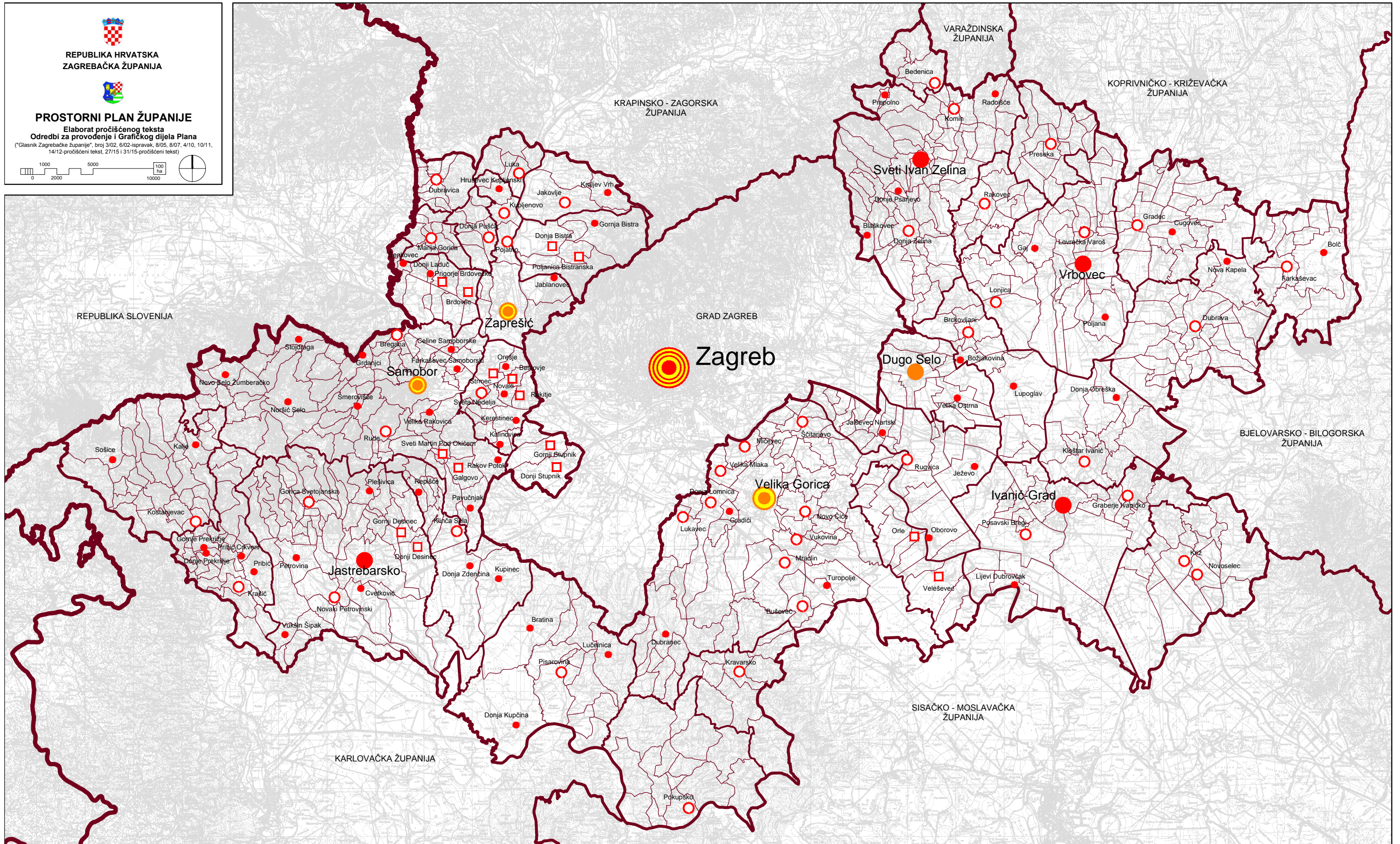














  
**REPUBLIKA HRVATSKA**  
**ZAGREBAČKA ŽUPANIJA**

  
**PROSTORNI PLAN ŽUPANIJE**  
 Elaborat pročišćenog teksta  
**Odredbi za provođenje i Grafičkog dijela Plana**  
("Glasnik Zagrebačke županije", broj 3/02, 6/02-ispravak, 8/05, 8/07, 4/10, 10/11, 14/12-pročišćeni tekst, 27/15 i 31/15-pročišćeni tekst)





<p><b>Teritorijalne i statističke granice</b></p> <ul style="list-style-type: none"> <li> Državna granica</li> <li> Županijska granica</li> <li> Općinska / gradska granica</li> <li> Granica naselja</li> </ul>	<p><b>Sustav središnjih naselja i razvojnih središta</b></p> <ul style="list-style-type: none"> <li> Glavni grad države, makroregionalno i županijsko središte</li> <li> Veće razvojno središte u konurbacijskom području grada Zagreba</li> <li> Srednje razvojno središte u konurbacijskom području grada Zagreba</li> <li> Manje razvojno središte u konurbacijskom području grada Zagreba</li> </ul>	<ul style="list-style-type: none"> <li> Manje regionalno središte</li> <li> Područno i veće lokalno središte</li> <li> Dvojno središnje naselje (podjela funkcija)</li> <li> Manje lokalno središte</li> </ul>
--	--	--

**3. SUSTAV SREDIŠNJIH NASELJA I RAZVOJNIH SREDIŠTA**

MJERILO 1:300.000

Sustav središnjih naselja u konurbacijskom području Grada Zagreba (prikazan u grafici narančastom bojom), preuzet je iz Programa prostornog uređenja Republike Hrvatske. Središnja naselja u konurbacijskom području Grada Zagreba imaju umanjen - drugačiji značaj središnjeg mjesta, jer se veći dio središnjih funkcija nalazi u Gradu Zagrebu.