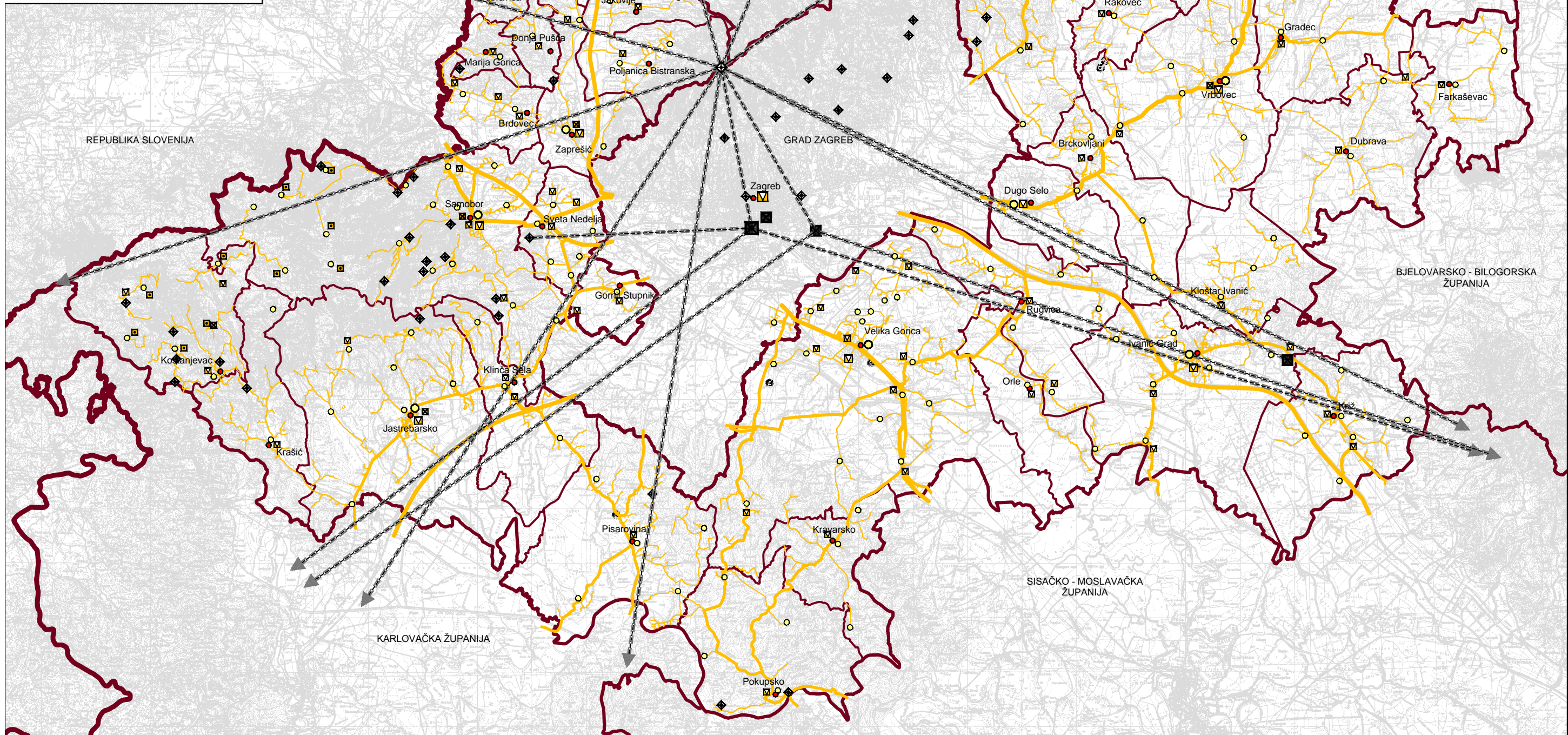






REPUBLIKA HRVATSKA
ZAGREBAČKA ŽUPANIJA


PROSTORNI PLAN ŽUPANIJE
 Elaborat pročišćenog teksta
 Odredbi za provođenje i Grafičkog dijela Plana
("Glasnik Zagrebačke županije", broj 3/02, 6/02-ispravak, 8/05, 8/07, 4/10, 10/11, 14/12-pročišćeni tekst, 27/15 i 31/15-pročišćeni tekst)








Teritorijalne i statističke granice

-  Državna / županijska granica
-  Općinska / gradska granica
-  Gradska / općinska sjedišta




Pošta

-  Glavni poštanski centar
-  Poštanski centar
-  Jedinica poštanske mreže



Nepokretna telefonska mreža - komutacijski čvorovi

-  Mjesna telefonska centrala
-  Udaljeni pretplatnički stupanj






Nepokretna telefonska mreža - vodovi i kanali

-  Međunarodni - podzemni vodovi i kanali
-  Magistralni vodovi i kanali
-  Korisnički i spojni vodovi i kanali

Javne telekomunikacije u pokretnoj mreži

-  Radio relejna postaja
-  Bazna radijska stanica

Radio i TV sustav veza

-  Veća postaja radio i TV
-  Radio odašiljačko središte
-  Radijski koridor
-  TV odašiljač
-  Radionavigacijski uređaj

4.1. POŠTA I TELEKOMUNIKACIJE

MJERILO 1:300.000