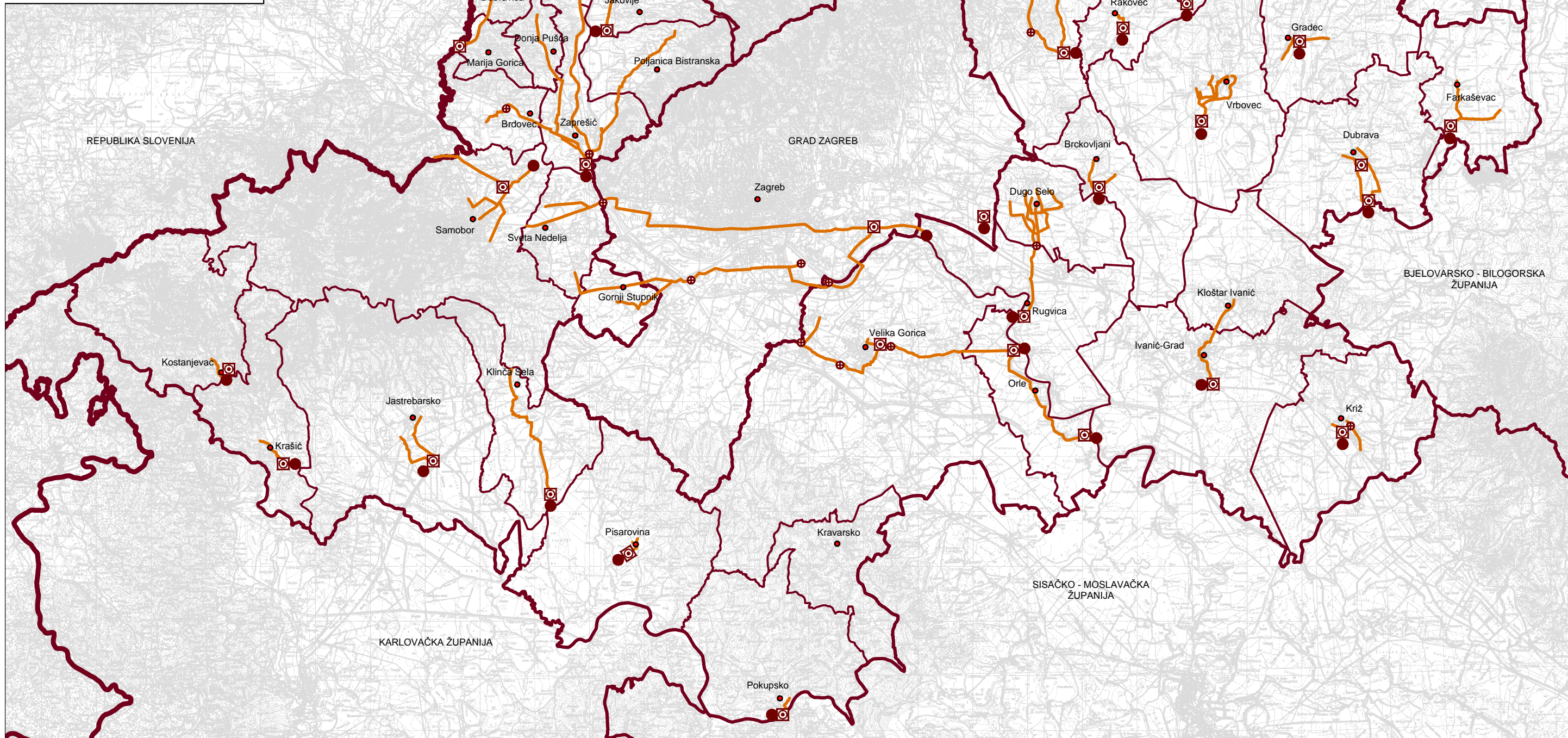











REPUBLIKA HRVATSKA
ZAGREBAČKA ŽUPANIJA


PROSTORNI PLAN ŽUPANIJE
 Elaborat pročišćenog teksta
 Odredbi za provođenje i Grafičkog dijela Plana
("Glasnik Zagrebačke županije", broj 3/02, 6/02-ispravak, 8/05, 8/07, 4/10, 10/11, 14/12-pročišćeni tekst, 27/15 i 31/15-pročišćeni tekst)





Teritorijalne i statističke granice		Odvodnja otpadnih voda	
	Državna granica		Uređaj za pročišćavanje otpadnih voda
	Županijska granica		Ispust otpadnih voda
	Općinska / gradska granica		Crpna stanica
	Gradska / općinska sjedišta		Glavni dovodni kanal (kolektor)

4.5. ODVODNJA OTPADNIH VODA

MJERILO 1:300.000