



















<p>Teritorijalne i statističke granice</p> <ul style="list-style-type: none">  Županijska granica  Općinska / gradska granica  Granica obuhvata PPPPO Črnkovec - Zračna luka Zagreb  Centroidi naselja 	<p>Površine ograničenja prepreka Zračne luke Zagreb</p> <ul style="list-style-type: none">  Površine ograničenja prepreka postojeće uzletno-sletne staze  Površine ograničenja prepreka planirane alternativne uzletno-sletne staze  Površine ograničenja prepreka helidroma <p>Tlo</p> <ul style="list-style-type: none">  Izosišta prema MCS - za povratno razdoblje od 100 godina (VII i VIII stupanj MCS ljestvice) 	<p>Vode</p> <ul style="list-style-type: none">  Vodonosno područje  Vodozaštitno područje (zone sanitarne zaštite)  Izvorište  Poplavno područje <p>Područja posebnih ograničenja</p> <ul style="list-style-type: none">  Potencijalno vodozaštitno područje - šira zona 	<p>Zaštitne i sigurnosne zone objekata posebne namjene</p> <ul style="list-style-type: none">  Zona zabranjene gradnje (ZZG)  Zona ograničene gradnje (ZOG, ZOG-1, ZOG-2)  Zona kontrolirane gradnje (ZKG)  Zaštitni koridor za sustav veza <p>Potencijalno vodozaštitno područje - uža zona</p> <ul style="list-style-type: none">  Potencijalno vodozaštitno područje - uža zona
---	---	--	--

PROSTORNI PLAN PODRUČJA POSEBNIH OBILJEŽJA: ČRNKOVEC - ZRAČNA LUKA ZAGREB
KARTOGRAM 17: PODRUČJA POSEBNIH OGRANIČENJA U KORIŠTENJU
 Zavod za prostorno uređenje Zagrebačke županije, 2012.

MJERILO 1:50.000
