







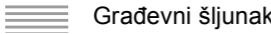
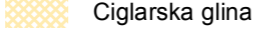
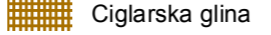
Izvor:  
 Projekt inventarizacije  
 područja eksploatacije  
 mineralnih sirovina na  
 području Zagrebačke  
 županije,  
 Hrvatski geološki  
 institut, 2009.

7





**Teritorijalne i statističke granice**

-  Županijska granica
-  Općinska / gradska granica
-  Granica naselja
-  Granica obuhvata PPPPO
-  Črnkovec - Zračna luka Zagreb
-  Centroidi naselja

**Geološka potencijalnost:**

- |  |   |
|--|---|
| <b>Nulta potencijalnost</b>  | <b>Ograničena potencijalnost</b>  |
|  Građevni šljunak |  Građevni šljunak |
|  Ciglarska glina  |  Ciglarska glina  |

**Eksploatacijska polja:**

-  Građevni šljunak i pijesak
-  Ciglarska glina
-  Ilegalne šljunčare / Napuštena polja
-  Istražne bušotine nafte i plina

PROSTORNI PLAN PODRUČJA POSEBNIH OBILJEŽJA:  
 ČRNKOVEC - ZRAČNA LUKA ZAGREB  
**KARTOGRAM 7:  
 GEOLOŠKA POTENCIJALNOST MINERALNIH SIROVINA, PRIKAZ  
 EKSPLOATACIJSKIH POLJA, NELEGALNE EKSPLOATACIJE I  
 ISTRAŽNIH BUŠOTINA**

Zavod za prostorno uređenje Zagrebačke županije, 2012.

**MJERILO  
1:50.000**

